国土交通省
Ministry of Land, Infrastructure, Transport and Tourism

Press Release

「世界の北海道」を目指して
―北海道総合開発計画―

ウポポイ
NATIONAL AINU MUSEUM and PARK
民族共生象徴空間

令和６年２月１６日
旭川開発建設部

Ｅ３９ 旭川・紋別自動車道で夜間通行止めを実施

～道路を安心して使っていただくために～

旭川・紋別自動車道を安全・快適に利用していただけるよう、**維持作業及び除排雪作業**に伴う、**夜間通行止め**を下記のとおり実施しますので、お知らせします。

記

規制区間及び規制期間（別紙１）

① 比布北（ぴっぷきた）ＩＣ ～ 愛別（あいべつ）ＩＣ（上下線）　Ｌ＝６．８km
令和６年２月２６日（月）

② 愛別（あいべつ）ＩＣ ～ 浮島（うきしま）ＩＣ（上下線）　Ｌ＝３５．７km
令和６年２月２７日（火）　～　令和６年２月２８日（水）

③ 浮島ＩＣ：比布方面の出入り口
遠軽方面の出入り口
※ICランプ部（出入口）のみ通行止めであり、本線の通行は可能です。
令和６年２月２９日（木）

※天候等により、夜間通行止めの中止及び規制期間を変更する場合があります。

規制時間　：　各日２０時から翌朝６時まで　（令和６年３月１日（金）午前６時終了）

迂 回 路：　別紙２（迂回路図）のとおり

【通行止めに関する問い合わせ先】
国土交通省　北海道開発局　旭川開発建設部
旭川道路事務所　第２工務課長　佐藤（さとう）　大（おおき）　電話（01658-2-1261）
道路整備保全課　課　長　東（ひがし）　真次（しんじ）　電話（0166-32-1431）
旭川開発建設部ホームページ　https://www.hkd.mlit.go.jp/as/
旭川開発建設部公式Ｘ（旧Twitter）　https://twitter.com/mlit_hkd_as

旭川・紋別自動車道

別紙1

E39 夜間通行止めのお知らせ

規制区間及び規制期間

① 比布北(びっぷきた)IC ～ 愛別(あいべつ)IC （上下線）（L=6.8km）
令和6年2月26日（月）

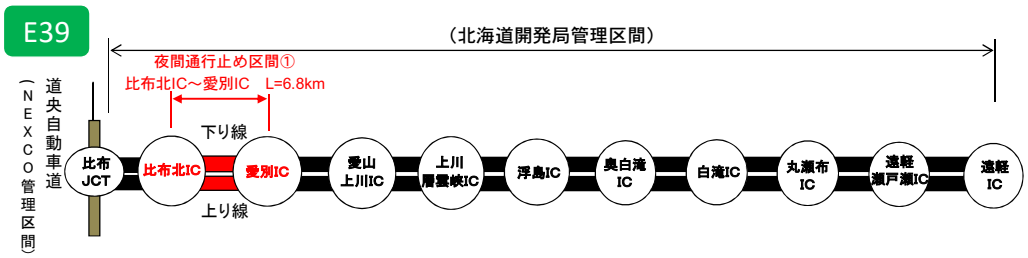

② 愛別(あいべつ)IC　～ 浮島(うきしま)IC （上下線）（L=35.7km）
令和6年2月27日（火） ～ 令和6年2月28日（水）

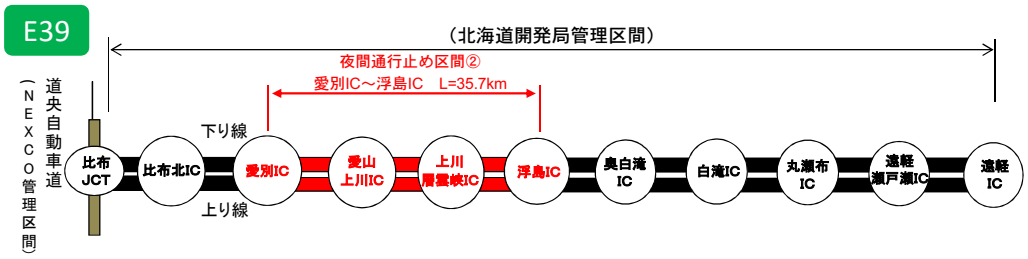

③ 浮島(うきしま)IC：比布方面の出入り口
遠軽方面の出入り口

※ICランプ部（出入口）のみ通行止めであり、本線の通行は可能です。

令和6年2月29日（木）

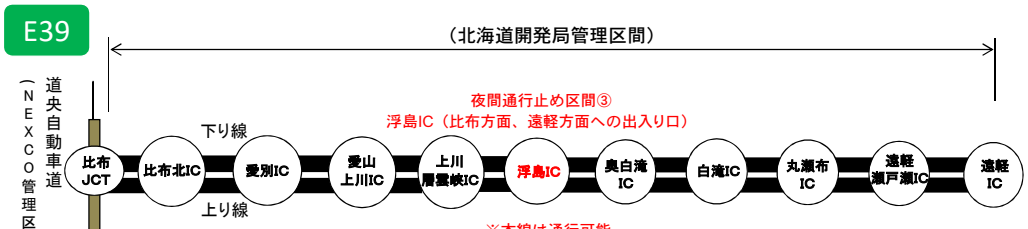

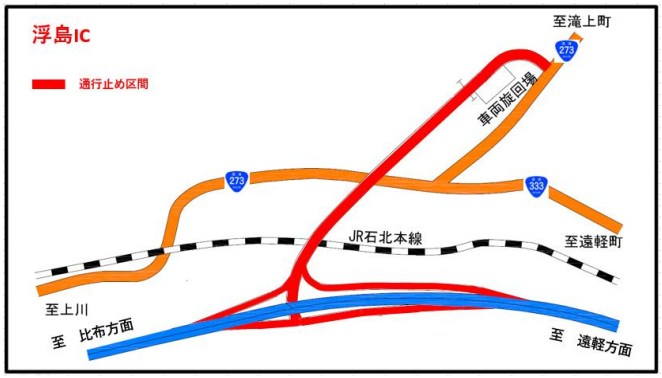

※ 天候等により、夜間通行止めの中止及び規制期間を変更する場合があります。
※ 通行規制の詳細は、道路情報提供システムからご確認をお願いいたします。
https://www.road-info-prvs.mlit.go.jp/roadinfo/pc/
※ NEXCO東日本により道央自動車道が通行止めとなる場合があります。
NEXCO東日本の規制情報等については「ドラぷら」を参照願います。
https://www.driveplaza.com/

規制時間　各日20時から翌朝6時まで（令和6年3月1日（金）午前6時終了）

別紙2

迂　回　路

① （比布北IC）～道道1143号～国道40号～道道296号～国道39号～道道140号～（愛別IC）L=10.4km

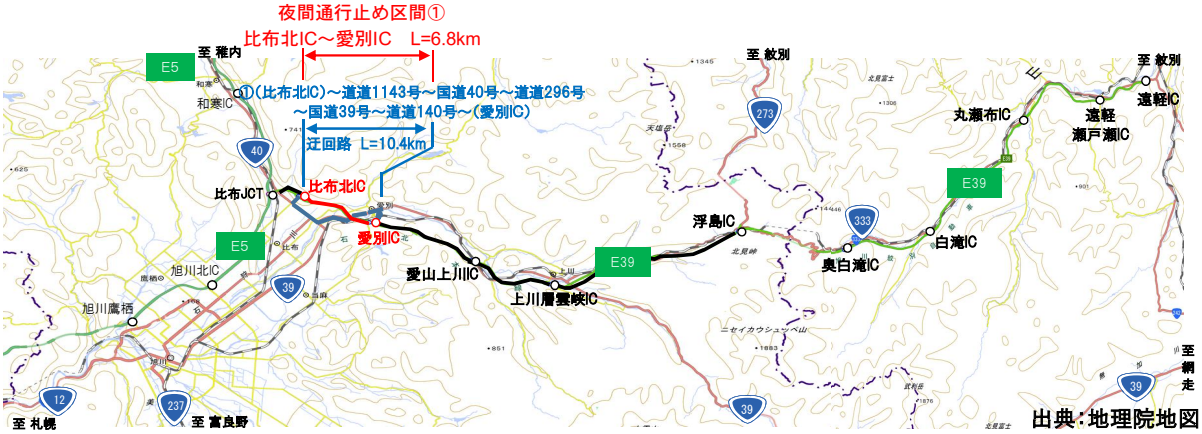

② （愛別IC）～道道 140号～国道 39号～国道273号～（浮島IC）　L=39.0km

③ （上川層雲峡IC）～道道 849号～国道 39号～国道273号～（浮島IC）　L=19.2km
③ （奥白滝IC）～町道奥白滝・上支湧別線～国道333号～国道273号～（浮島IC）L=15.5km

通行止めに関するお問合せ先	北海道開発局　旭川開発建設部 旭川道路事務所 第2工務課（電話01658－2－1261）