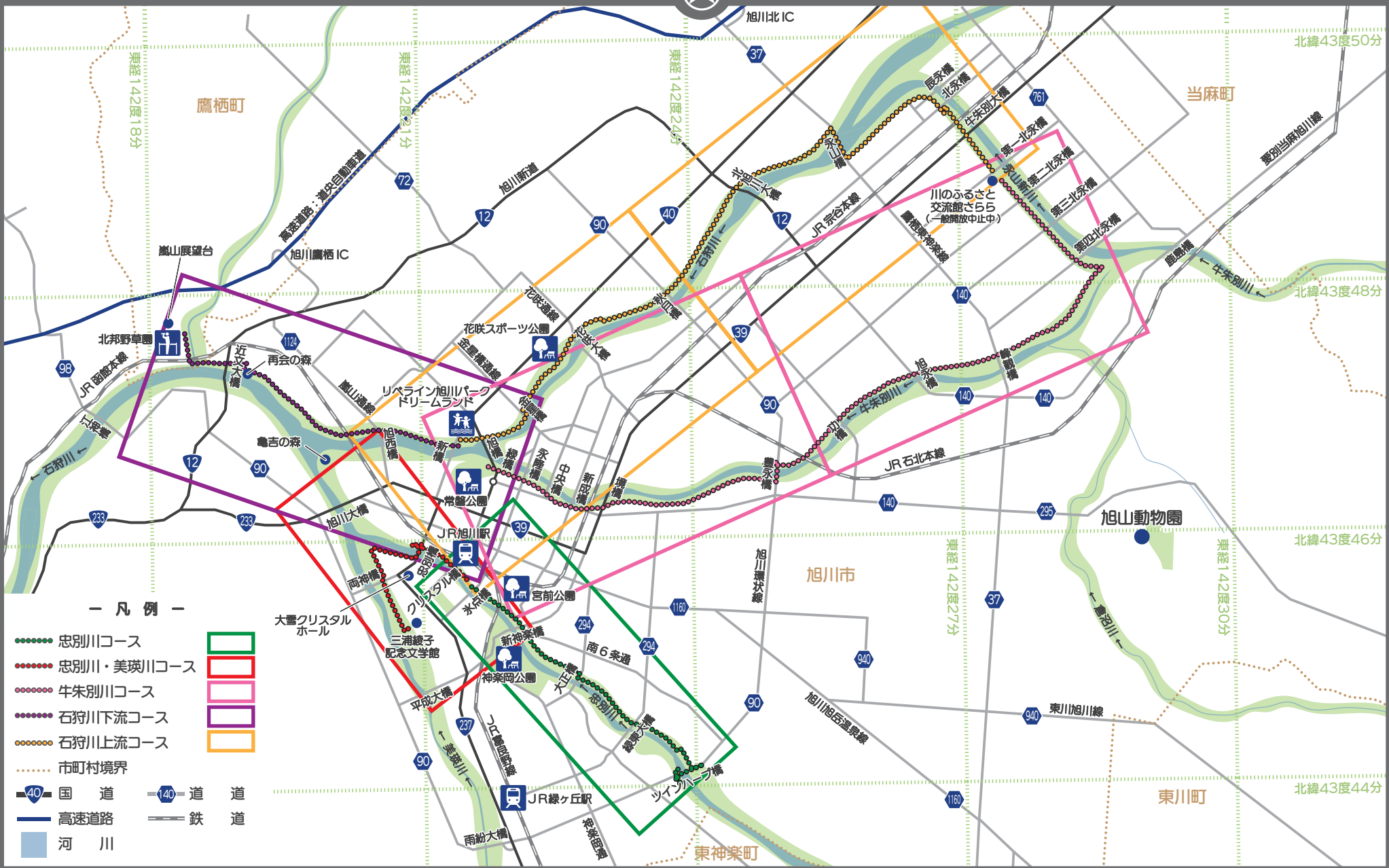




# 石狩川上流地域フットパス・コース 全体図



## 凡例

- 忠別川コース
- 忠別川・美瑛川コース
- 牛朱別川コース
- 石狩川下流コース
- 石狩川上流コース
- 市町村境界
- 国道
- 道
- 高速道路
- 鉄道
- 河川

北緯43度50分

北緯43度48分

北緯43度46分

北緯43度44分

東経142度27分

東経142度30分

東経142度18分

東経142度21分

東経142度24分

鷹栖町

当麻町

旭川市

旭山動物園

東川町

高山展望台

旭川鷹栖IC

旭川北IC

西水橋

北水橋

牛朱別大橋

第一北水橋

第二北水橋

第三北水橋

第四北水橋

第五北水橋

第六北水橋

第七北水橋

第八北水橋

第九北水橋

第十北水橋

第十一北水橋

第十二北水橋

第十三北水橋

第十四北水橋

第十五北水橋

第十六北水橋

第十七北水橋

第十八北水橋

第十九北水橋

第二十北水橋

第二十一北水橋

第二十二北水橋

第二十三北水橋

第二十四北水橋

第二十五北水橋

第二十六北水橋

第二十七北水橋

第二十八北水橋

第二十九北水橋

第三十北水橋

北邦野草園

JR 函館本線

只走橋

近水橋

再会の森

再会の森

再会の森

再会の森

再会の森

再会の森

再会の森

再会の森

再会の森

再会の森

再会の森

再会の森

再会の森

再会の森

再会の森

再会の森

再会の森

再会の森

再会の森

再会の森

旭川鷹栖IC

旭川鷹栖IC

旭川鷹栖IC

旭川鷹栖IC

旭川鷹栖IC

旭川鷹栖IC

旭川鷹栖IC

旭川鷹栖IC

旭川鷹栖IC

旭川鷹栖IC

旭川鷹栖IC

旭川鷹栖IC

旭川鷹栖IC

旭川鷹栖IC

旭川鷹栖IC

旭川鷹栖IC

旭川鷹栖IC

旭川鷹栖IC

旭川鷹栖IC

旭川鷹栖IC

旭川鷹栖IC

旭川鷹栖IC

旭川鷹栖IC

旭川鷹栖IC

旭川鷹栖IC

旭川鷹栖IC

旭川鷹栖IC

旭川鷹栖IC

旭川鷹栖IC

旭川鷹栖IC

旭川鷹栖IC

旭川鷹栖IC

旭川鷹栖IC

旭川鷹栖IC

旭川鷹栖IC

旭川鷹栖IC

旭川鷹栖IC

旭川鷹栖IC

旭川鷹栖IC

旭川鷹栖IC

旭川鷹栖IC

旭川鷹栖IC

旭川鷹栖IC

旭川鷹栖IC

旭川鷹栖IC

旭川鷹栖IC

旭川鷹栖IC

旭川鷹栖IC

旭川鷹栖IC

旭川鷹栖IC

旭川鷹栖IC

旭川鷹栖IC

旭川鷹栖IC

旭川鷹栖IC

旭川鷹栖IC

旭川鷹栖IC

旭川鷹栖IC

旭川鷹栖IC

旭川鷹栖IC

旭川鷹栖IC

旭川鷹栖IC

旭川鷹栖IC

旭川鷹栖IC

旭川鷹栖IC

旭川鷹栖IC

旭川鷹栖IC

旭川鷹栖IC

旭川鷹栖IC

旭川鷹栖IC

旭川鷹栖IC

旭川鷹栖IC

旭川鷹栖IC

旭川鷹栖IC

旭川鷹栖IC

旭川鷹栖IC

旭川鷹栖IC

旭川鷹栖IC

旭川鷹栖IC

旭川鷹栖IC

旭川鷹栖IC

旭川鷹栖IC

旭川鷹栖IC

旭川鷹栖IC

旭川鷹栖IC

旭川鷹栖IC

旭川鷹栖IC

旭川鷹栖IC

旭川鷹栖IC

旭川鷹栖IC

旭川鷹栖IC

旭川鷹栖IC

旭川鷹栖IC

旭川鷹栖IC

旭川鷹栖IC

旭川鷹栖IC

旭川鷹栖IC

旭川鷹栖IC

旭川鷹栖IC

旭川鷹栖IC

旭川鷹栖IC

旭川鷹栖IC

旭川鷹栖IC

旭川鷹栖IC

旭川鷹栖IC

旭川鷹栖IC

旭川鷹栖IC

旭川鷹栖IC

旭川鷹栖IC

旭川鷹栖IC

旭川鷹栖IC

旭川鷹栖IC

旭川鷹栖IC

旭川鷹栖IC

旭川鷹栖IC

旭川鷹栖IC

旭川鷹栖IC

旭川鷹栖IC

旭川鷹栖IC

旭川鷹栖IC

旭川鷹栖IC

旭川鷹栖IC

旭川鷹栖IC

旭川鷹栖IC

旭川鷹栖IC

旭川鷹栖IC

旭川鷹栖IC

旭川鷹栖IC

旭川鷹栖IC

旭川鷹栖IC

旭川鷹栖IC

旭川鷹栖IC

旭川鷹栖IC

旭川鷹栖IC

旭川鷹栖IC

旭川鷹栖IC

旭川鷹栖IC

旭川鷹栖IC

旭川鷹栖IC

旭川鷹栖IC

旭川鷹栖IC

旭川鷹栖IC

旭川鷹栖IC

旭川鷹栖IC

旭川鷹栖IC

旭川鷹栖IC

旭川鷹栖IC

旭川鷹栖IC

旭川鷹栖IC

旭川鷹栖IC

旭川鷹栖IC

旭川鷹栖IC

旭川鷹栖IC

旭川鷹栖IC

旭川鷹栖IC

旭川鷹栖IC

旭川鷹栖IC

旭川鷹栖IC

旭川鷹栖IC

旭川鷹栖IC

旭川鷹栖IC

旭川鷹栖IC

旭川鷹栖IC

旭川鷹栖IC

旭川鷹栖IC

旭川鷹栖IC

旭川鷹栖IC

旭川鷹栖IC

旭川鷹栖IC

旭川鷹栖IC

旭川鷹栖IC

旭川鷹栖IC

旭川鷹栖IC

旭川鷹栖IC

旭川鷹栖IC

旭川鷹栖IC

旭川鷹栖IC

旭川鷹栖IC

旭川鷹栖IC

旭川鷹栖IC

旭川鷹栖IC

旭川鷹栖IC

旭川鷹栖IC

旭川鷹栖IC

旭川鷹栖IC

旭川鷹栖IC

旭川鷹栖IC

旭川鷹栖IC

旭川鷹栖IC

旭川鷹栖IC

旭川鷹栖IC

旭川鷹栖IC

旭川鷹栖IC

旭川鷹栖IC

旭川鷹栖IC

旭川鷹栖IC

旭川鷹栖IC

旭川鷹栖IC

旭川鷹栖IC

旭川鷹栖IC

旭川鷹栖IC

旭川鷹栖IC

旭川鷹栖IC

旭川鷹栖IC

旭川鷹栖IC

旭川鷹栖IC

旭川鷹栖IC

旭川鷹栖IC

旭川鷹栖IC

旭川鷹栖IC

旭川鷹栖IC

旭川鷹栖IC

旭川鷹栖IC

旭川鷹栖IC

旭川鷹栖IC

旭川鷹栖IC

旭川鷹栖IC

旭川鷹栖IC

旭川鷹栖IC

旭川鷹栖IC

旭川鷹栖IC

旭川鷹栖IC

旭川鷹栖IC

旭川鷹栖IC

旭川鷹栖IC

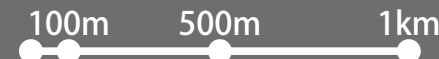
旭川鷹栖IC

旭川鷹栖IC

旭川鷹栖IC

旭川鷹栖IC

# 忠別川フットパス・コースマップ



## ●忠別川フットパス・コースの見どころ

忠別川は、全長 59.2km と短く急流河川として有名です。特に大正橋から石狩川との合流点までの 5.8km は最も急流と言われている区間です。本コースもその区間と重複し、氷点橋周辺の標高 112m から上流へ向かいツインハーブ橋のたもとはでは 133m と、その距離約 5km に対して標高差 21m となっています。また昔からサケの遡上が多く見られ、ツインハーブ

橋の下流には忠別川産卵床と言われた場所もあります。流域に発達した河岸段丘は、地形的に変化のある風景をつくり、市街地でありながら小高い眺望点や段丘崖が見られるなどの特徴のある区間となっています。

## ●あさひかわ北彩都ガーデン

忠別川河畔に位置し、市街地と川の自然とをつなぐ緑豊かな公園です。自然の草花や樹木が植えられ旭川市民の憩いの場となっています。



## ●サケ産卵床

石狩川上流域には、毎年数百尾に及ぶサケが遡上します。ツインハーブ橋の付近では 9 月から 12 月頃にサケの自然産卵の様子を見ることができます。



写真提供：寺島一男

## ●早見表：距離・時間・カロリー

全延長：約 5.5km 所要時間：約 1 時間 21 分  
全消費カロリー：約 255kcal

上段：区間距離 (km)      チェックポイント  
下段：歩行時間 (時：分)

5.5	4.6	3.5	2.5	1.4	06
1:21	1:08	0:52	0:37	0:21	
4.1	3.2	2.1	1.1	05	65
1:00	0:47	0:31	0:16		
3.0	2.1	1.0	04	51	116
0:44	0:31	0:15			
2.0	1.1	03	46	97	162
0:29	0:16				
0.9	02	51	97	148	213
0:13					
01	42	93	139	190	255

チェックポイント      消費カロリー(kcal)

- 凡例 —
- フットパスコース
  - 01 チェックポイント
  - 420m チェックポイント間の距離
  - 道路
  - 河川敷地
  - 河川
  - バス停
  - 眺望ポイント
  - トイレ・駐車場
  - 多目的・身障者用



※川の流れる方向(上流から下流)に向かって右側を「右岸」、左側を「左岸」と言います。





# 忠別川・美瑛川フットパス・コースマップ



100m

500m

1km

## ●忠別川・美瑛川フットパス・コースの見どころ

忠別川は、全長59.2kmで急流河川として有名です。また、美瑛川は旭川市内を流れる四大河川(石狩川、忠別川、牛朱別川、美瑛川)の中では、石狩川に次いで2番目に長い全長67.6kmの河川です。

本コース内の忠別橋付近の右岸と橋上には多数の彫刻が設置されており、美瑛川合流点の両神橋下流右岸広場等ではパークゴルフや野球など市民の憩いの場となっています。春には両神橋右岸の堤防上で桜並木を楽しむことができます。



## ●早見表：距離・時間・カロリー

全延長:約3.7km 所要時間:約54分  
全消費カロリー:約173kcal

上段：区間距離 (km)		下段：歩行時間 (時：分)					チェックポイント	
3.7	3.3	2.8	2.4	2.0	1.2	0.8	0.3	09
0:54	0:48	0:41	0:35	0:29	0:17	0:11	0:04	
3.4	3.0	2.5	2.1	1.7	0.9	0.5		14
0:50	0:44	0:37	0:31	0:25	0:13	0:07		08
2.9	2.5	2.0	1.6	1.2	0.4			07
0:43	0:37	0:30	0:24	0:18	0:06			23
2.5	2.1	1.6	1.2	0.8				06
0:37	0:31	0:24	0:18	0:12				19
1.7	1.3	0.8	0.4					05
0:25	0:19	0:12	0:06					37
1.3	0.9	0.4						04
0:19	0:13	0:06						19
0.9	0.5							03
0:13	0:07							19
0.4								02
0:06								23
01	19	42	61	80	117	136	159	173

チェックポイント 消費カロリー(kcal)

- 凡例 —
- フットパスコース
  - 01 現地サイン設置予定のチェックポイント
  - 420m チェックポイント間の距離
  - 道路
  - 河川敷地
  - 河川
  - 野外彫刻
  - バス停
  - 彫刻マップ範囲
  - 眺望ポイント
  - トイレ・駐車場
  - 多目的・身障者用

標高 107m (両神橋付近)

標高 110m (クリスタル橋付近)  
標高 113m (外国樹種見本林付近)

標高 112m (氷点橋付近)

標高 115m (新神楽橋付近)

別紙：彫刻マップ範囲

## ●桜づつみ(両神橋上流右岸)

両神橋右岸にはエゾヤマザクラの桜づつみが続いています。まるで桜のトンネルの中を歩いているような美しい景色を楽しむことができます。



## ●神居古潭石

神居古潭は、アイヌ語で「神の里」を意味し、渓谷の濃緑色及び黒色質の岩石の代表作「氷点」の舞台は「神居古潭石」と呼ばれ大変貴重な天然石です。



## ●外国樹種見本林

1898年に造られた緑が豊かな森です。三浦綾子の代表作「氷点」の舞台となったことから、敷地内には三浦綾子記念文学館があります。



※川の流れの方向(上流から下流)に向かって右側を「右岸」、左側を「左岸」と言います。

# 忠別川・美瑛川・彫刻マップ①



100m 500m 1km



- 凡例 —
- フットパスコース
  - ① 現地サイン設置予定のチェックポイント
  - 420m チェックポイント間の距離
  - 道路
  - 河川敷地
  - 河川
  - ① 野外彫刻
  - バス停
  - 眺望ポイント
  - トイレ・駐車場
  - 多目的・身障者用

- |  |   |   |   |  |   |   |  |
|--|---|---|---|--|---|---|--|
| <p><b>①</b> 三つの柱二つの門一つの場</p> <p>作家名：山谷 圭司<br/>制作年：2002年<br/>材質：安山岩</p> | <p><b>②</b> はじまりの舟</p> <p>作家名：制作集団 UNIT 02<br/>制作年：2002年<br/>材質：木、鉄</p> | <p><b>③</b> ほほえみたんぽぽ</p> <p>作家名：細井 篤<br/>制作年：2006年<br/>材質：鉄</p> | <p><b>④</b> Surface- 表層 -</p> <p>作家名：佐藤 晃<br/>制作年：2016年<br/>材質：白花岗岩</p> | <p><b>⑤</b> 流れ</p> <p>作家名：乾 純信<br/>制作年：1985年<br/>材質：黒御影石</p> | <p><b>⑥</b> P-MAN</p> <p>作家名：虎尾 裕<br/>制作年：1985年<br/>材質：黒御影石</p> | <p><b>⑦</b> 神話 - 2004 -</p> <p>作家名：杉崎 正則<br/>制作年：2004年<br/>材質：御影石</p> | <p><b>⑧</b> 風紋</p> <p>作家名：伊藤 隆弘<br/>制作年：2004年<br/>材質：御影石</p> |
|--|---|---|---|--|---|---|--|



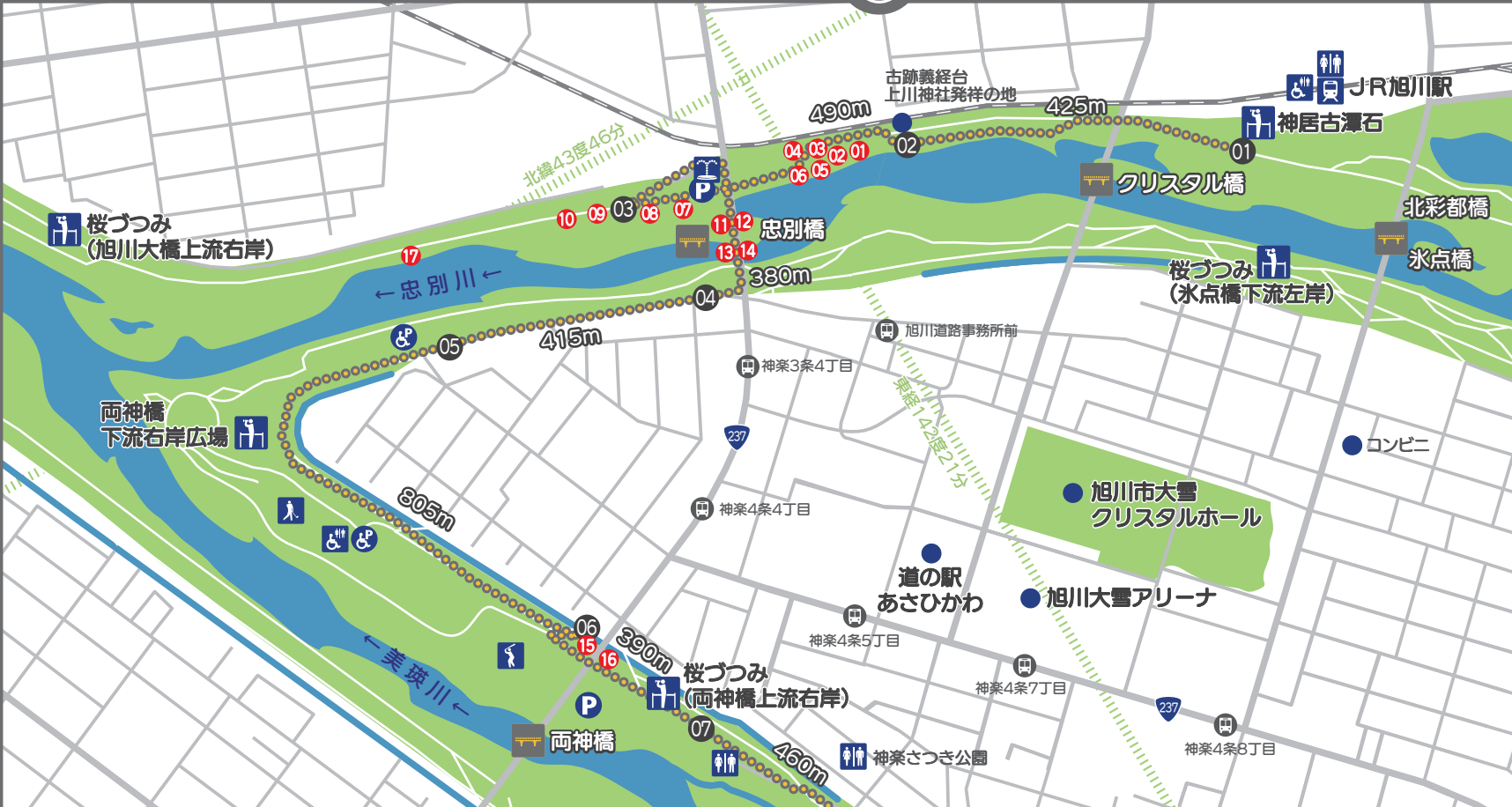
※川の流れる方向（上流から下流）に向かって右側を「右岸」、左側を「左岸」と言います。



# 忠別川・美瑛川・彫刻マップ②



100m 500m 1km



- 凡例 —
- フットパスコース
  - ① 現地サイン設置予定のチェックポイント
  - 420m チェックポイント間の距離
  - 道路
  - 河川敷地
  - 河川
  - ① 野外彫刻
  - バス停
  - 眺望ポイント
  - トイレ・駐車場
  - 多目的・身障者用

**17 Feel the Wind**  
 作家名：川上りえ  
 制作年：2006年  
 材質：鉄



- |  |   |  |  |  |   |  |   |
|--|---|--|--|--|---|--|---|
| <p><b>09 挟 (きょう)</b><br/>                 作家名：鈴木 太加志<br/>                 制作年：1986年<br/>                 材質：黒御影石</p> | <p><b>10 語らい</b><br/>                 作家名：宮澤 泉<br/>                 制作年：2014年<br/>                 材質：安山岩</p> | <p><b>11 かくれた恋</b><br/>                 作家名：流 政之<br/>                 制作年：1978年<br/>                 材質：黒御影石</p> | <p><b>12 家族</b><br/>                 作家名：山内 壮夫<br/>                 制作年：1955年<br/>                 材質：ブロンズ</p> | <p><b>13 月に飛ぶ</b><br/>                 作家名：加藤 昭男<br/>                 制作年：1974年<br/>                 材質：ブロンズ</p> | <p><b>14 人No.13</b><br/>                 作家名：高橋 清<br/>                 制作年：1973年<br/>                 材質：黒御影石</p> | <p><b>15 人間像・今の存在の像</b><br/>                 作家名：加藤 顕清<br/>                 制作年：1964年<br/>                 材質：ブロンズ</p> | <p><b>16 婦人像・晷</b><br/>                 作家名：加藤 顕清<br/>                 制作年：1957年<br/>                 材質：ブロンズ</p> |
|--|---|--|--|--|---|--|---|



※川の流れの方向（上流から下流）に向かって右側を「右岸」、左側を「左岸」と言います。

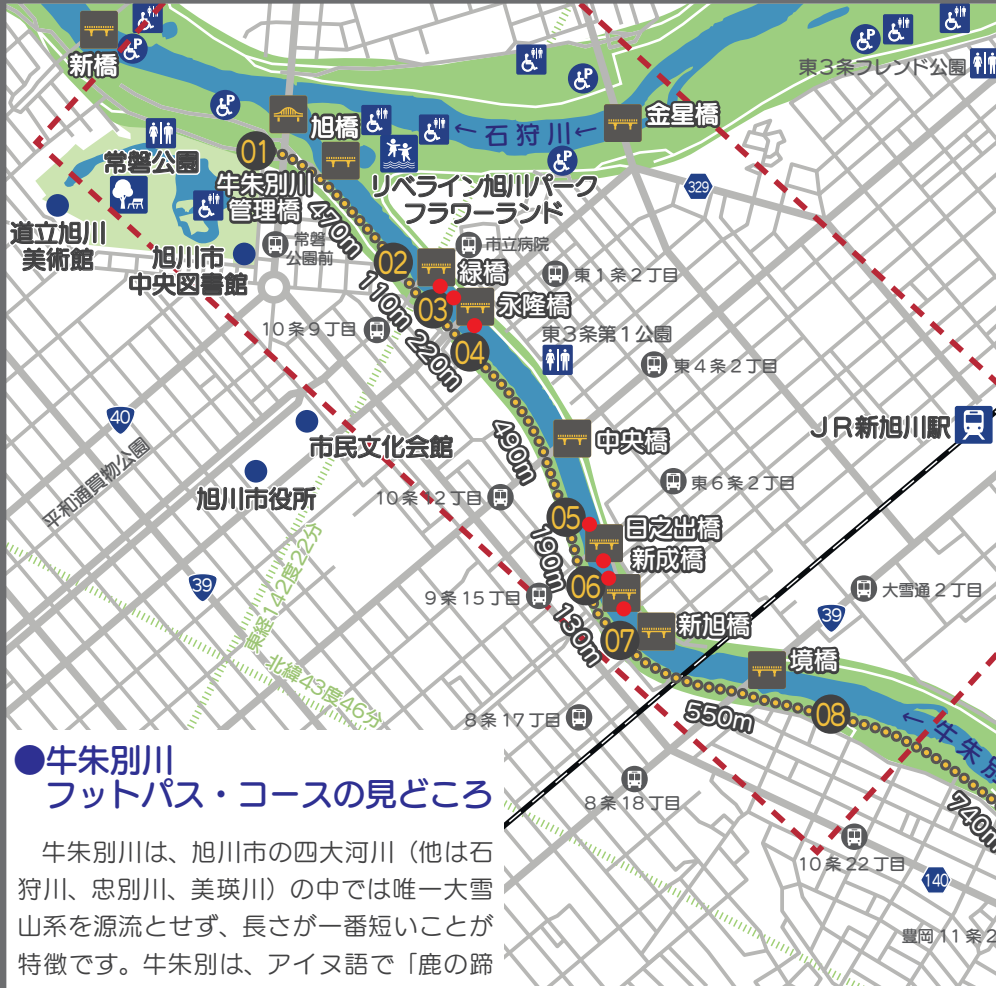


# 牛朱別川フットパス・コースマップ

## 下流



100m 500m 1km



- 凡例 —
- フットパスコース
  - 01 チェックポイント
  - 420m チェックポイント間の距離
  - 道路
  - 河川敷地
  - 河川
  - 野外彫刻
  - バス停
  - 橋上彫刻マップ範囲
  - トイレ・駐車場
  - 多目的・身障者用

### ●早見表：距離・時間・カロリー

全延長：約13.4km 所要時間：約3時間17分  
全消費カロリー：約623kcal

上段：区間距離 (km)  
下段：歩行時間 (時：分)

区間	距離 (km)	歩行時間 (時：分)	消費カロリー (kcal)	チェックポイント
01-02	13.4	12.9	128	01
02-03	12.6	12.1	118	02
03-04	11.9	11.8	112	03
04-05	11.2	10.5	104	04
05-06	10.5	9.7	97	05
06-07	8.1	7.3	73	06
07-08	6.2	5.4	54	07
08-09	4.8	4.0	40	08
09-10	3.3	2.5	25	09
10-16	1.4	0.8	8	10
01-16	13.4	192	623	16

### ●牛朱別川フットパス・コースの見どころ

牛朱別川は、旭川市の四大河川（他は石狩川、忠別川、美瑛川）の中では唯一大雪山系を源流とせず、長さが一番短いことが特徴です。牛朱別は、アイヌ語で「鹿の蹄跡多き川」（ウシシ・ペツ）を意味しており、川の風景だけでなく山並みも楽しめる自然豊かな河川です。

かつては何度も水害や氾濫を起こしていましたが、永山新川の整備により治水対策が進み、現在では堤防上や河川敷がフットパスやサイクリングなどで利用されています。

### ●常磐公園

常磐公園は1910年(明治43年)に旭川市で初めて開設された公園で、旭川八景のひとつです。市中心部に位置し、園内には中央図書館、北海道立美術館などの施設や野外彫刻があり文化芸術にも関係が深い場所です。



写真提供：白井暢明



標高 112m (旭橋付近)

標高 111m (境橋付近)

標高 119m (豊永橋付近)



# 牛朱別川フットパス・コースマップ

上流



100m 500m 1km

## ●旭永橋

牛朱別川、東旭川地区越しに大雪山・十勝岳連峰のほぼ全域が見える貴重な場所です。



## ●牛朱別川分流樋門（歴史的建造物模型）

牛朱別川分流樋門は、永山新川と牛朱別川の分岐地点に位置しています。洪水時には、分流樋門を閉めて永山新川へ流下させ、牛朱別川下流の洪水を軽減します。平常時には、分流樋門を開けて一部を牛朱別川下流へ流下させ、良好な河川環境の保全、かんがい用水などに利用されています。



## ●ハクチョウ飛来地

永山新川には、たくさんの渡り鳥がやって来ます。一番多く見られるのは冬の終わりから春にかけてです。ハクチョウ、オナガガモ、ハクセキレイ、コガモ、オシドリ、キンクロハジロ、ホシハジロ、ハシビロガモなどです。

※鳥とのふれあいの際には鳥インフルエンザに十分ご注意ください。



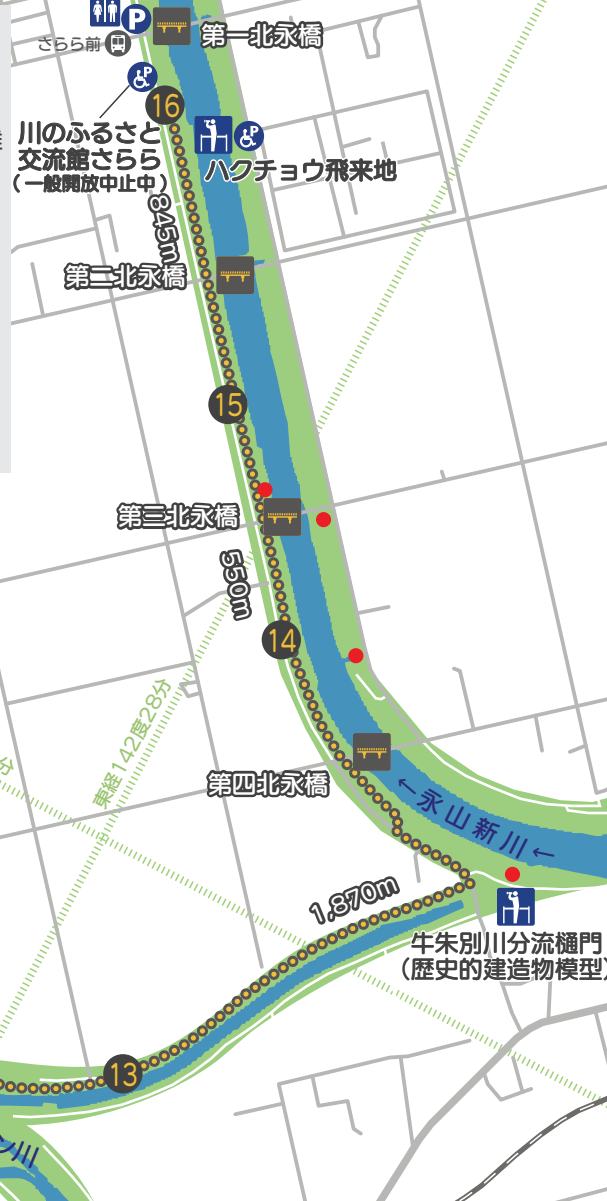
## ●旭川市旭山動物園

動物本来の生態が見られる行動展示で知られ、北海道を代表するスポットの一つとなりました。北国に生息する動物の飼育や繁殖に実績があり、冬期の積雪期に実施している「ペンギンの散歩」には毎年国内外から多くの来園者が訪れています。



写真提供：旭川市旭山動物園

- 凡例 —
- フットパスコース
  - 01 チェックポイント
  - 420m チェックポイント間の距離
  - 道路
  - 河川敷地
  - 河川
  - 歴史的建造物模型
  - バス停
  - 眺望ポイント
  - トイレ・駐車場
  - 多目的・身障者用



標高 126m (功橋付近)      標高 126m (旭永橋付近)      標高 130m (峰観橋付近)      標高 136m (第一北永橋付近)



# 牛朱別川下流・橋上彫刻マップ



50m 250m 0.5km

## 凡例

- フットパスコース
- 01 チェックポイント
- 420m チェックポイント間の距離
- 道路
- 河川敷地
- 河川
- 01 野外彫刻
- バス停
- トイレ・駐車場
- 多目的・身障者用



## 彫刻のある橋

旭川は「川のまち」であると同時に「彫刻のまち」としても知られています。市内各所に野外彫刻が設置され、市民にとって身近な芸術鑑賞の機会をもたらしています。架け替え工事を機に橋上のバルコニーにも設置される様になり、橋上で鑑賞する事が出来ます。

### 01 人間像・感情

作家名：加藤 顕清  
制作年：1959年  
材質：ブロンズ



### 02 女

作家名：笹戸 千津子  
制作年：1981年  
材質：ブロンズ



### 03 微風

作家名：笹戸 千津子  
制作年：1993年  
材質：ブロンズ



### 04 裸婦立像

作家名：木内 克  
制作年：1961年  
材質：ブロンズ



### 05 裸婦

作家名：木内 克  
制作年：1968年  
材質：ブロンズ




### 06 隼の碑

作家名：山内 壮夫  
制作年：1957年  
材質：ブロンズ



### 07 風の中の母子像

作家名：山内 壮夫  
制作年：1955年  
材質：ブロンズ











# 石狩川上流フットパス・コースマップ 上流



100m 500m 1km

— 凡例 —

- フットパスコース
- 01 現地サイン設置済みチェックポイント
- 420m チェックポイント間の距離
- 道路
- 河川敷地
- 河川
- 歴史的建造物模型
- バス停
- 眺望ポイント
- トイレ・駐車場
- 多目的・身障者用



## ●ミクリポイント

環境省のレッドリストにおいて準絶滅危惧に指定されているミクリが自生している河岸の湿地を保全しています。また、観察のための木道が設置されています。ポイントはアイヌ語で小さな(ポン)沼(ト)という意味です。



## ●ハクチョウ飛来地

永山新川には、たくさんの渡り鳥がやって来ます。一番多く見られるのは冬の終わりから春にかけてです。ハクチョウ、オナガガモ、ハクセキレイ、コガモ、オシドリ、キンクロハジロ、ホシハジロ、ハシビロガモなどです。



## ●永山樋門 (河野座) (歴史的建造物模型)

永山樋門は永山橋左岸上流に位置しています。

明治から昭和まで現存していた芝居小屋「河野座」の建物が上屋のデザインとなっており、当時の歴史を感じることができます。



標高 119m  
(秋月橋付近)

標高 125m  
(北旭川大橋付近)

標高 130m  
(永山橋付近)

標高 140m  
(第一北永橋付近)

※川の流れの方向(上流から下流)に向かって右側を「右岸」、左側を「左岸」と言います。