



第5回  
美瑛川地区かわまちづくりワーキンググループ

2017年7月14日(金)  
現地サイクリング 編

## ワーキンググループの開催状況

○第1回

平成27年11月6日

- ・WGの趣旨、かわまちの取り組み概要、今後の検討内容、現地の視察確認  
(実際に美瑛川沿いをサイクリング)



○第2回

平成28年3月4日

- ・必要な整備内容等について  
(サイクリングロードとして必要な整備内容等について)



○第3回

平成28年6月8日

- ・第2回WGの意見を踏まえた事務局整理(案)について
- ・地域との連携等について  
(現地を自転車等により確認)



○第4回

平成28年10月25日

- ・第3回WGの意見を踏まえた事務局整理(案)について
- ・社会実験結果について
- ・PR方法について



○第5回

平成29年7月14日

- ・サイクリング試走(美瑛川地区かわまちづくり区間:路面標示・案内看板等を確認)
- ・サイクリングコースマップ案の確認
- ・モニターツアー行程案の確認



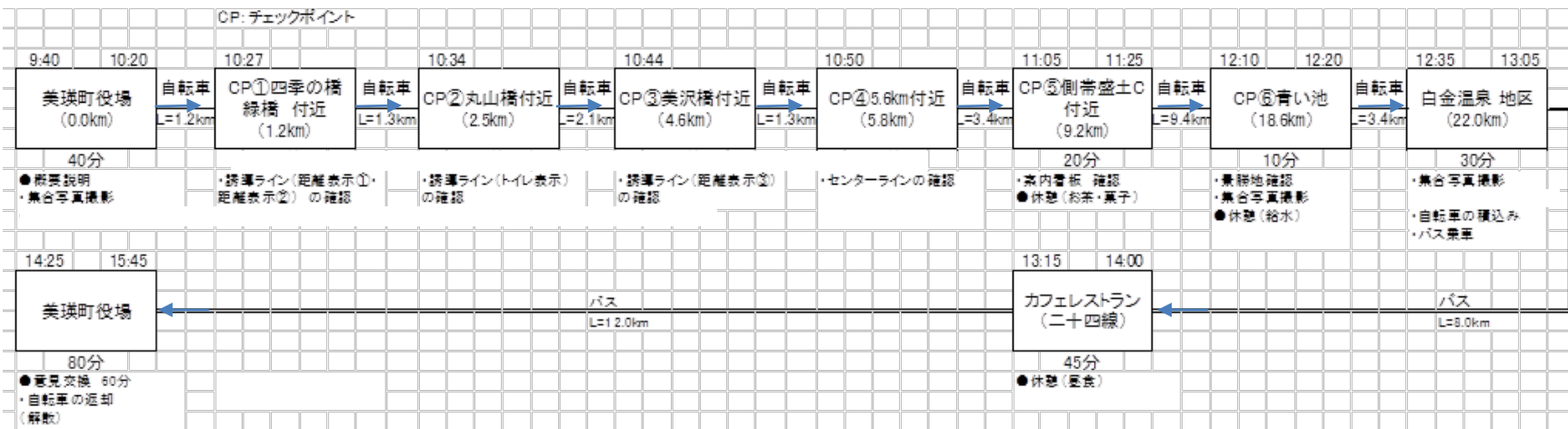
# 行程表

## ■ 第5回 美瑛川地区かわまちづくりワーキンググループ行程表【現地サイクリング】

開催日：平成29年7月14日(金)

サイクリング参加者：23名(WGメンバー7名、美瑛町6名、旭川開建6名、コンサル4名)

・自転車移動距離 = 22.0km



## 現地確認事項

### (1) 路面標示

- 誘導ライン: 距離表示(美瑛駅、白金温泉・青い池)

場所: CP①四季の橋付近  
CP③美沢橋付近

- 誘導ライン: トイレ表示

場所: CP②丸山橋付近

- センターライン 場所: 主要カーブ区間3カ所

第4回WGまでの検討を受けて

- 表示の大型化(進行方向に縦長形状)
- 英文表示の統一  
(美瑛町観光マップと連携)
- ピクトグラムを活用  
(JIS規格/観光庁ガイドラインに準拠)

- (2) 案内看板 場所: CP⑤側帯盛土C付近

- 設置した案内看板の確認  
(実物大模型による)

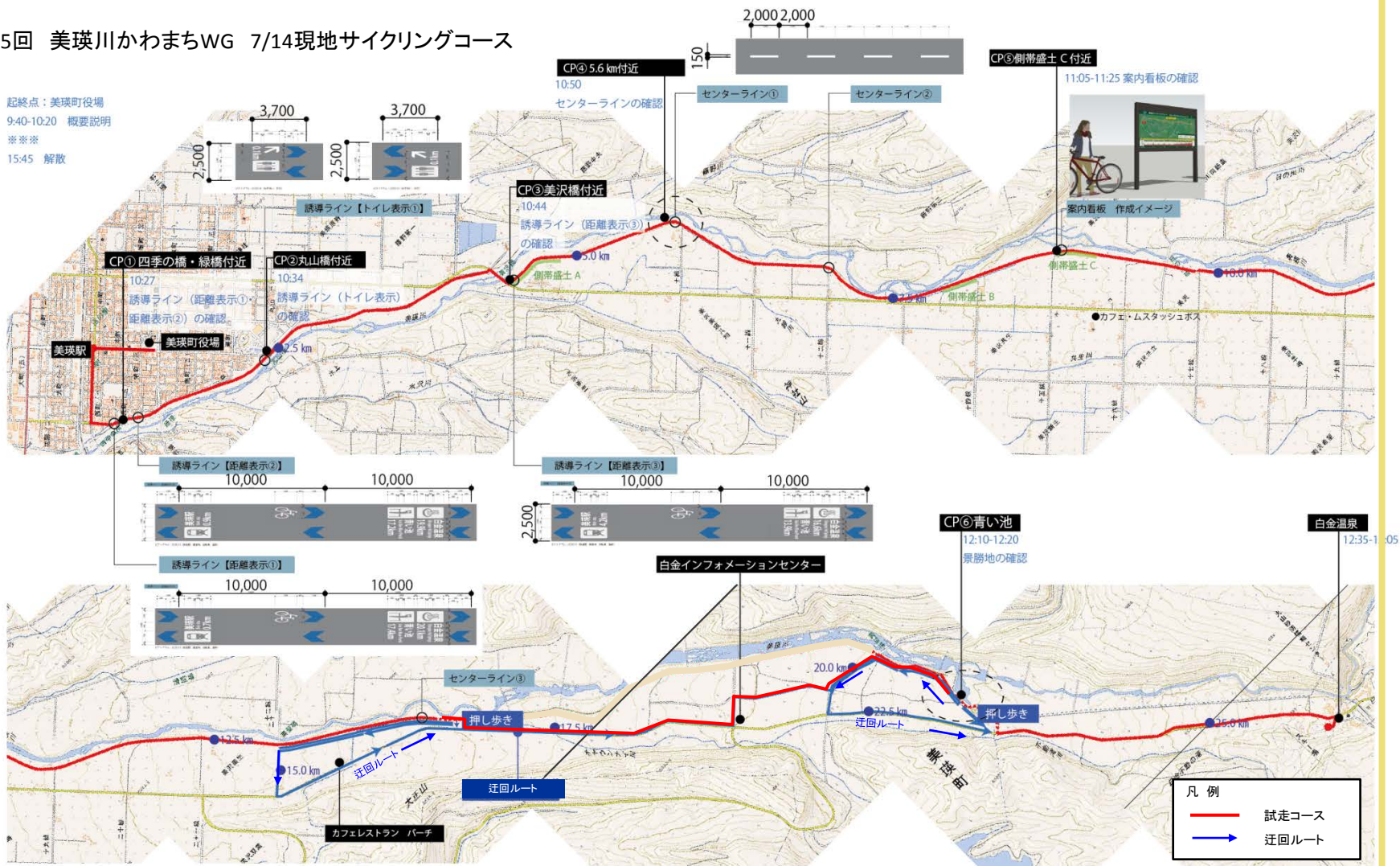
- (3) 配布用マップ

- 案内看板の盤面表示と  
連携したA3判マップ

# コース図

## 第5回 美瑛川かわまちWG 7/14現地サイクリングコース

起終点：美瑛町役場  
9:40-10:20 概要説明  
※ ※ ※  
15:45 解散



国土地理院の電子地形図を使用



「観光立国実現に向けた多言語対応の改善・強化のためのガイドライン（平成26年3月国土交通省 観光庁）」では、鉄道駅・温泉・景勝地などを示す際に案内用図記号「JIS Z 8210」を用いることが推奨されている。

公共・一般施設図記号

お手洗い

鉄道駅

景勝地

温泉

誘導ライン【距離表示③】



センターライン

カーブ①



カーブ②



カーブ③

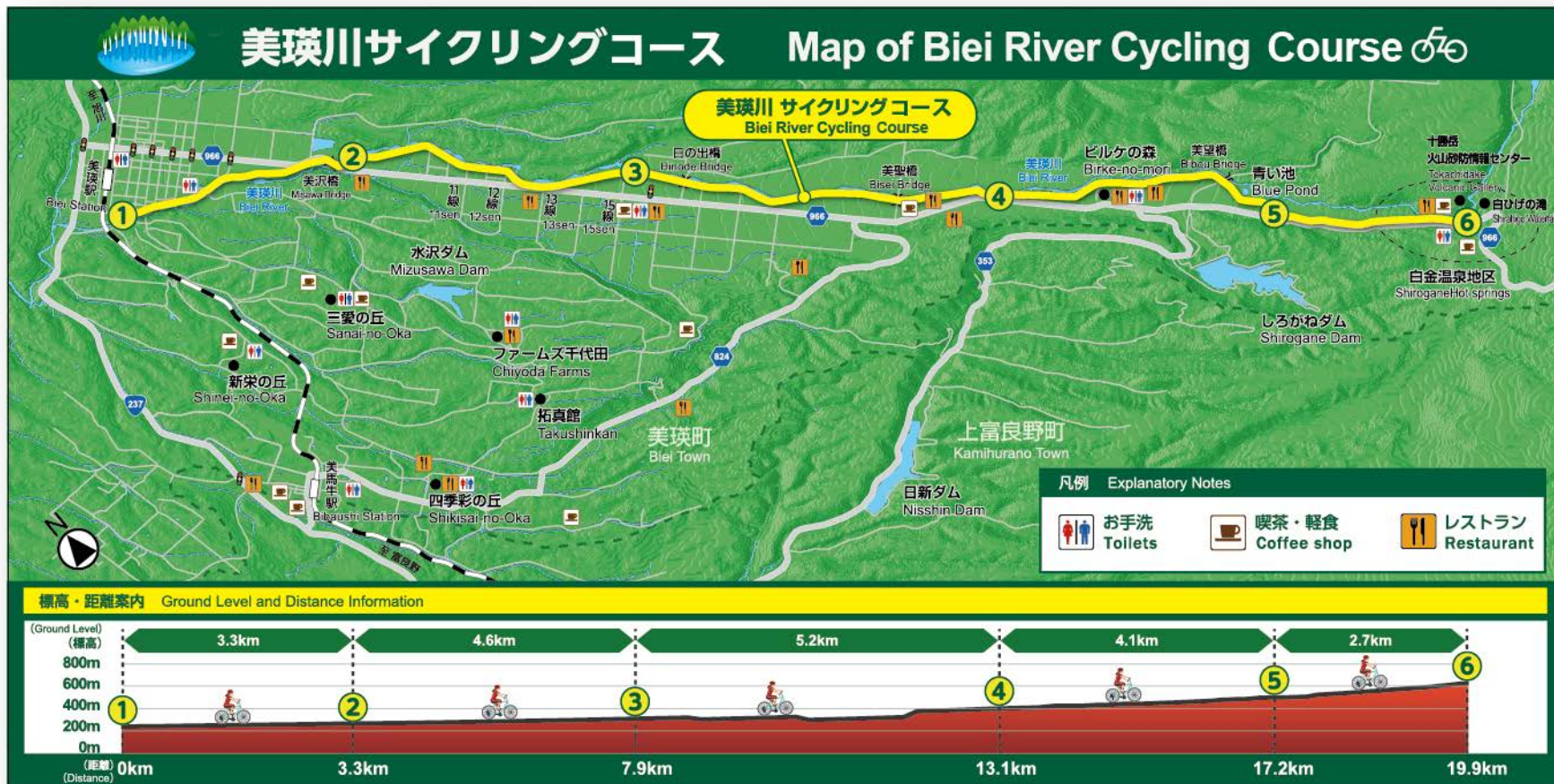


案内看板  
(実物大模型)



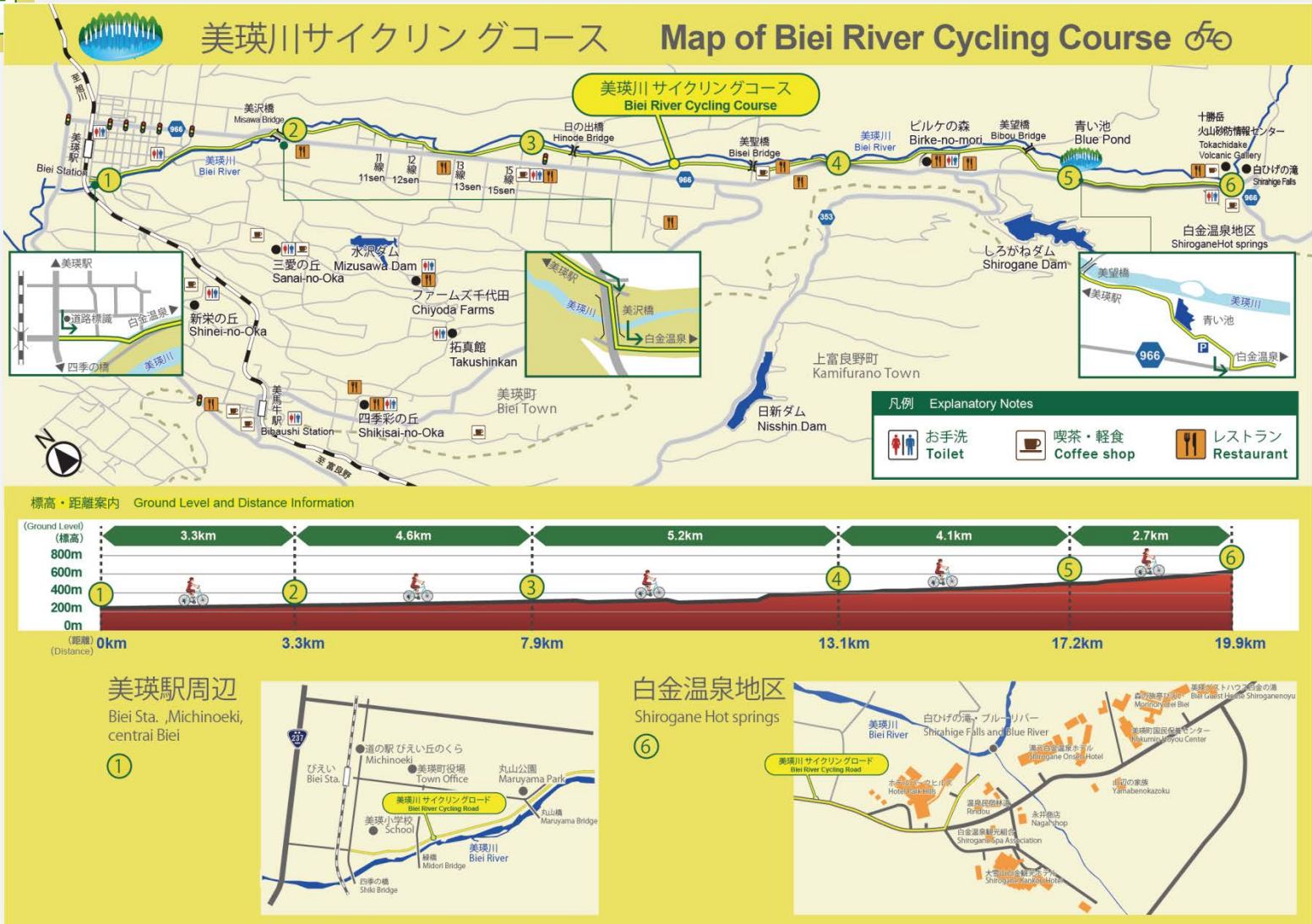


案内看板 案(盤面サイズ 縦910mm×横1,820mm)





# サイクリングコースマップ 案 (A3判 297mm × 420mm)



マップとして見やすく(背景など)、情報を追加(詳細図)しつつ、案内看板と見た目をそろえたデザイン

## 今後のスケジュール



○第5回  
平成29年7月14日  
サイクリング試走(美瑛川地区かわまちづくり区間を試走)



○第6回  
平成29年9月  
・美瑛川サイクリング、プラス美瑛町内の体験観光  
モニターツアー

○第7回  
平成30年1月  
・サイクリングコースマップの内容について  
・第6回の撮影映像を活用したPR動画案 等

## モニターツアー案について

- 目的:** 第4回WGで町内の方にコースを知ってもらうために  
地元の子供やファミリー層を対象とする現地試走  
イベント開催についての提案
- モニターの対象:** 町内の小学生4年生以上の子供がいる家族連れ × 4、5組  
(最大20人)

# モニターツアーの行程案： PLAN A

## 美瑛川サイクリング、プラス 白金の森を散策・美瑛産の昼食

10:00	10:15	11:25	12:10	12:35	12:50	13:05	14:20	14:50
【1】		【2】		【3】		【4】		【5】
美瑛町役場	14.0km	二十四線付近の カフェ	5.2km	青い池	3.3km	白金温泉	20.0km	美瑛町役場
	1:10		0:25		0:15		0:30 自動車	
0:15		0:45		0:15		1:15		

※説明

- ・コース・行程の説明
- ※説明、自転車の確認
- ・安全面の注意事項など

※昼食・休憩



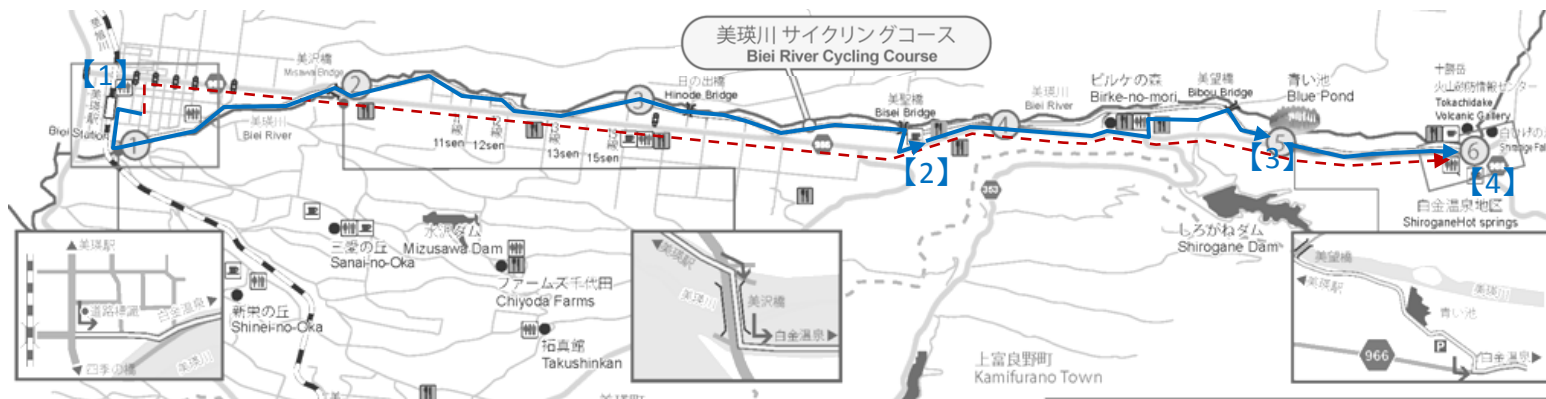
※立ち寄り

※森林散策ガイドツアー



自転車走行距離23km

所要時間：4時間50分



---> クルマで移動

→ サイクリング

# モニターツアーの行程案： PLAN B

PLAN Aの往復自転車版

## 美瑛川サイクリング、プラス 白金の森を散策・美瑛産の昼食

10:00	10:15	11:25	12:10	12:35	12:50	13:05	14:20	16:15
【1】 美瑛町役場	14.0km 1:10	【2】 二十四線付近の カフェ	5.2km 0:25	【3】 青い池	3.3km 0:15	【4】 白金温泉	23.0km 1:55	【5】 美瑛町役場
0:15		0:45		0:15		1:15		

- ※説明  
 ・コース・行程の説明  
 ※説明、自転車の確認  
 ・安全面の注意事項など

※昼食・休憩



(イメージ)

※立ち寄り

※森林散策ガイドツアー



(イメージ)

自転車走行距離46km

所要時間：6時間15分



# モニターツアーの行程案： PLAN C

PLAN Aの家族連れ向け  
短縮版

## 美瑛川サイクリング、プラス 美瑛産の昼食

10:00	10:15	10:45	11:00	11:30	11:40	12:00	12:45	13:00
【1】 美瑛町役場		【2】 青い池		【3】 美聖橋 付近		【4】 十五線付近の カフェ		【5】 美瑛町役場
17.0km 0:30 自動車		5.5km 0:30		4.0km 0:20		7.5km 0:15 自動車		
0:15		0:15		0:10		0:45		

※説明

・コース・行程の説明

※自転車に乗換え

※説明、自転車の確認

※休憩

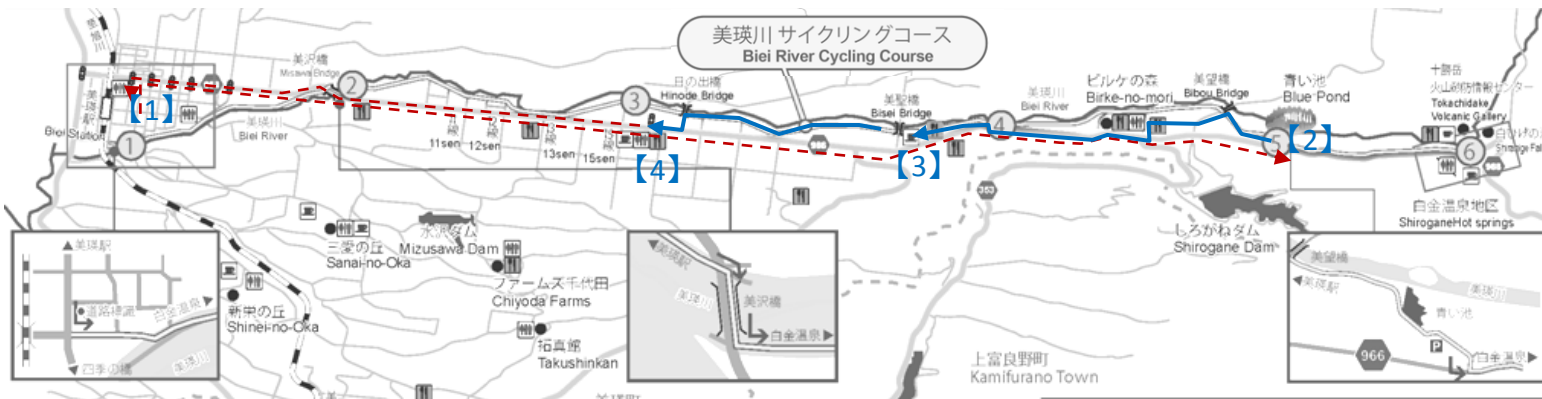
※昼食・休憩



(イメージ)

自転車走行距9.5km

所要時間:3時間



---> クルマで移動

→ サイクリング

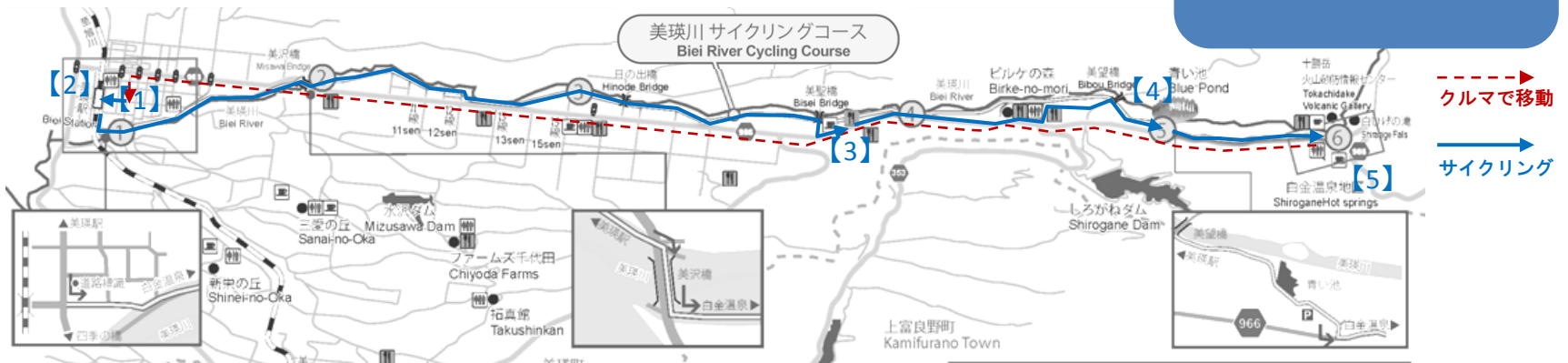
# モニターツアーの行程案：PLAN D

## 美瑛川サイクリング、プラス 自作のパンでサンドイッチ

9:00	9:15	9:20	10:35	11:45	13:15	13:40	13:55	14:10	14:30	15:00		
[1] 美瑛町役場	0.6km 0:05	[2] 道の駅に隣接の パン作り体験施設	13.5km 1:10	[3] 手作りハムの店	5.2km 0:25	[4] 青い池	3.3km 0:15	[5] 白金温泉	20.0km 0:30 自動車	[6] 美瑛町役場		
0:15		1:15		1:30		0:15		0:20				
※説明、自転車の確認 ・コース・行程の説明 ・安全面の注意事項など		※パン作り60分		※森を散策 ※自作のパンとハムやソーセージの昼食		※立ち寄り		※クルマに乗換え				
												
(イメージ)		(イメージ)										

自転車走行距離23km

所要時間：6時間

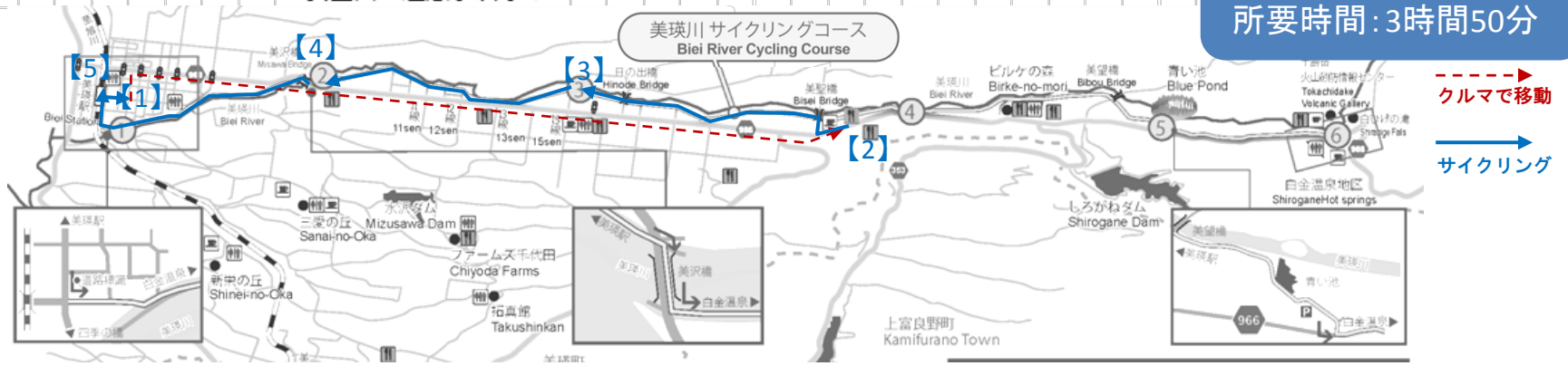


# モニターツアーの行程案： PLAN E

## 美瑛川サイクリング、プラス 自作のパンでサンドイッチ

9:00	9:15	9:35	10:50	11:15	11:25	11:50	12:00	12:15	13:45	13:50
[1] 美瑛町役場	12.0km 0:20 自動車	[2] 手作りハムの店	5.0km 0:25	[3] 側帯盛土C付近	4.3km 0:25	[4] 美沢橋 付近	3.3km 0:15	[5] 道の駅に隣接の パン作り体験施設	0.6km 0:05	[6] 美瑛町役場
0:15	1:15	0:10	0:10	1:30						
※説明、自転車の確認 ・コース・行程の説明	※ハムなど購入  (イメージ)	※休憩	※休憩	※パン作り ※自作のパンと ハムやソーセージの 昼食  (イメージ)						
	※自転車に乗換え ※説明、自転車の確認 ・安全面の注意事項など									

自転車走行距離13km  
所要時間：3時間50分





## サイクリング手信号(ハンドサイン)

手信号は、進路変更や前方の道路状況を後続者に伝えるために必要です。  
簡単な合図ですので、覚えて使いこなせるようになりましょう！！

左折します



右折します



減速してください



停止します

