



第9回  
美瑛川地区かわまちづくりワーキンググループ

2019年12月16日(月)



## 第9回 美瑛川地区かわまちづくりワーキンググループ

2019年12月16日(月)9:30～11:00

会場:美瑛町役場

### ■ 議題

1. これまでの取組内容について
2. 令和元年度の実施内容
  - ①砂防区間の整備について
  - ②追加路面標示について
  - ③サイクリングコースマップ(2019年版)の発行
  - ④その他
3. 今後の予定について
  - ・ワーキングの開催(次回)最終
  - ・かわまち完成式典【仮称】
  - ・その他

# 1. これまでの取組内容について

## 第1回 (H27.11.6)

- ・WGの趣旨、かわまちの取り組み概要、今後の検討内容、現地の視察確認 (実際に美瑛川沿いをサイクリング)

## 第2回 (H28.3.4)

- ・必要な整備内容等について (サイクリングロードとして必要な整備内容等)

## 第3回 (H28.6.8)

- ・第2回WGの意見を踏まえた事務局整理(案)
- ・地域との連携等 (現地を自転車等により確認)

## 第4回 (H28.10.25)

- ・第3回WGの意見を踏まえた事務局整理(案)
- ・社会実験結果
- ・PR方法

## 第5回 (H29.7.14)

- ・サイクリング試走 (美瑛川地区かわまちづくり区間：路面標示・案内看板等確認)
- ・サイクリングコースマップ案の確認
- ・モニターツアー行程案確認

## 第6回 (H29.12.3)

- ・親子体験試走会(10/1)・PR動画・サイクリングコースマップの確認
- ・H29年度整備内容・H30年度整備予定

## 第7回 (H30.10.25)

- ・実施報告(サイクリングコースの整備として、水辺へのアクセス路・橋梁部アンダーパス・路面標示追加、サイクリングコースマップ配布、体験試走会(6/16)、利用者数調査)
- ・利用促進策の検討
- ・その他・フォトコンテスト審査

## 第8回 (R1.6.18)

- ・第7回WG意見を踏まえた事務局整理(案)
- ・利用促進策の検討
  - 道道からサイクリングコースへの案内、
  - 市街地からサイクリングコースへの誘導、
  - アンダーパス等の安全対策
  - サイクリングコースマップ(改良)
  - 利用者数調査予定、砂防区間の工事概要説明

## 第9回 (R1.12.16)

- ・令和元年度の実施内容
- ・今後の予定について

## 2. 令和元年度の実施内容

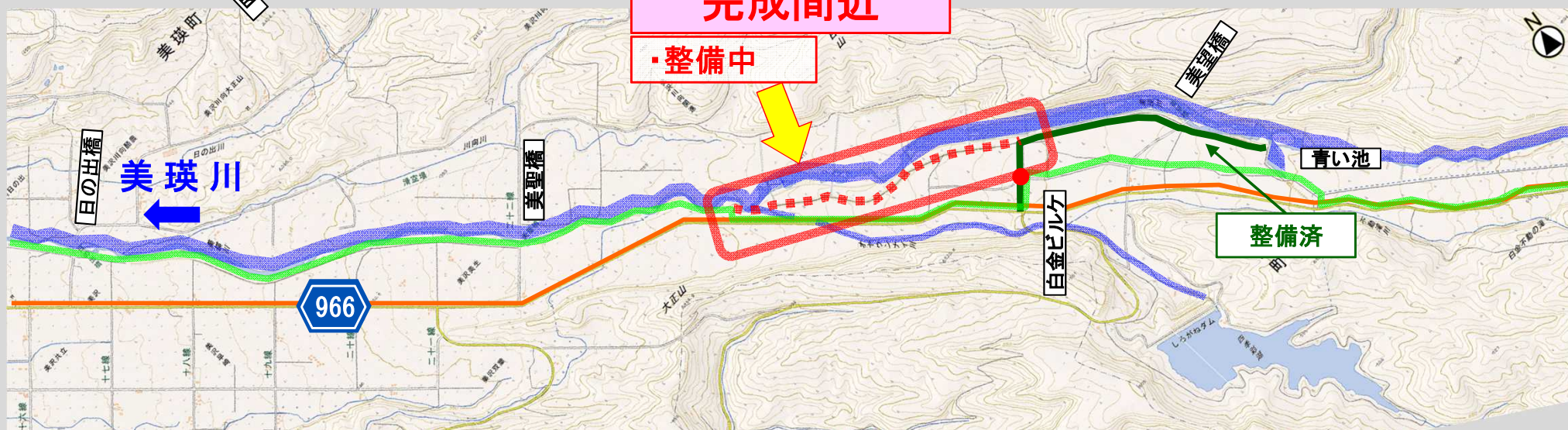
### 【①砂防区間の整備】

- 美瑛駅・四季の橋～青い池までのサイクリングコースが完成間近
- 砂防区間やオヤウンナイ川横断箇所が令和2年度完成



完成間近

・整備中



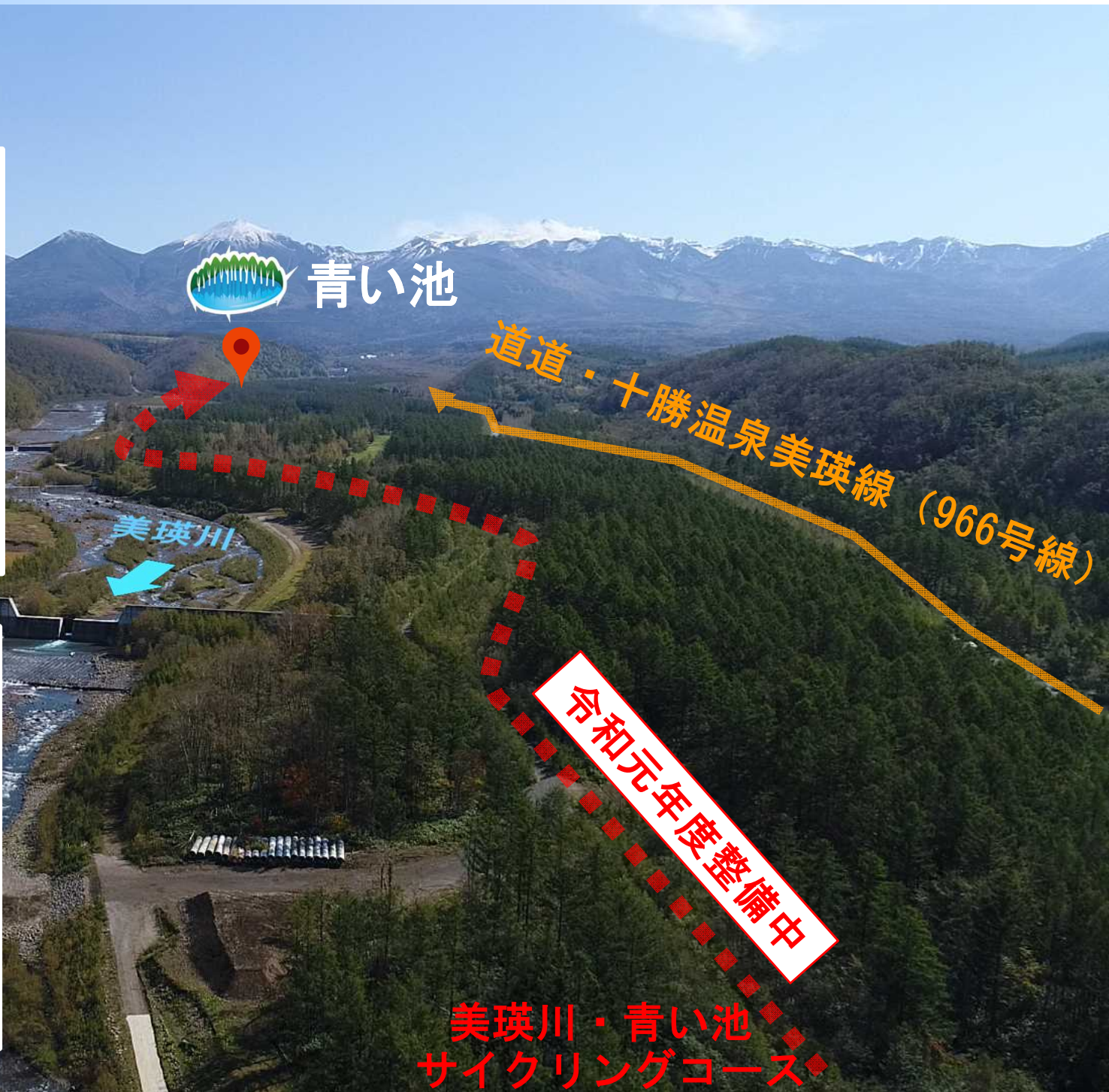
#### サイクリングコース舗装状況



砂防区間舗装【実施中】



オヤウンナイ川横断施設【実施中】



- 美沢橋のアンダーパスから上がる場所のループや、道路からサイクリングコースへの侵入箇所へ誘導サイン
- 主要地点において堤防道路への路面標示を追加案を作成【整備箇所:美沢橋、日の出橋、美聖橋】

### 追加路面標示の実施箇所



美沢橋



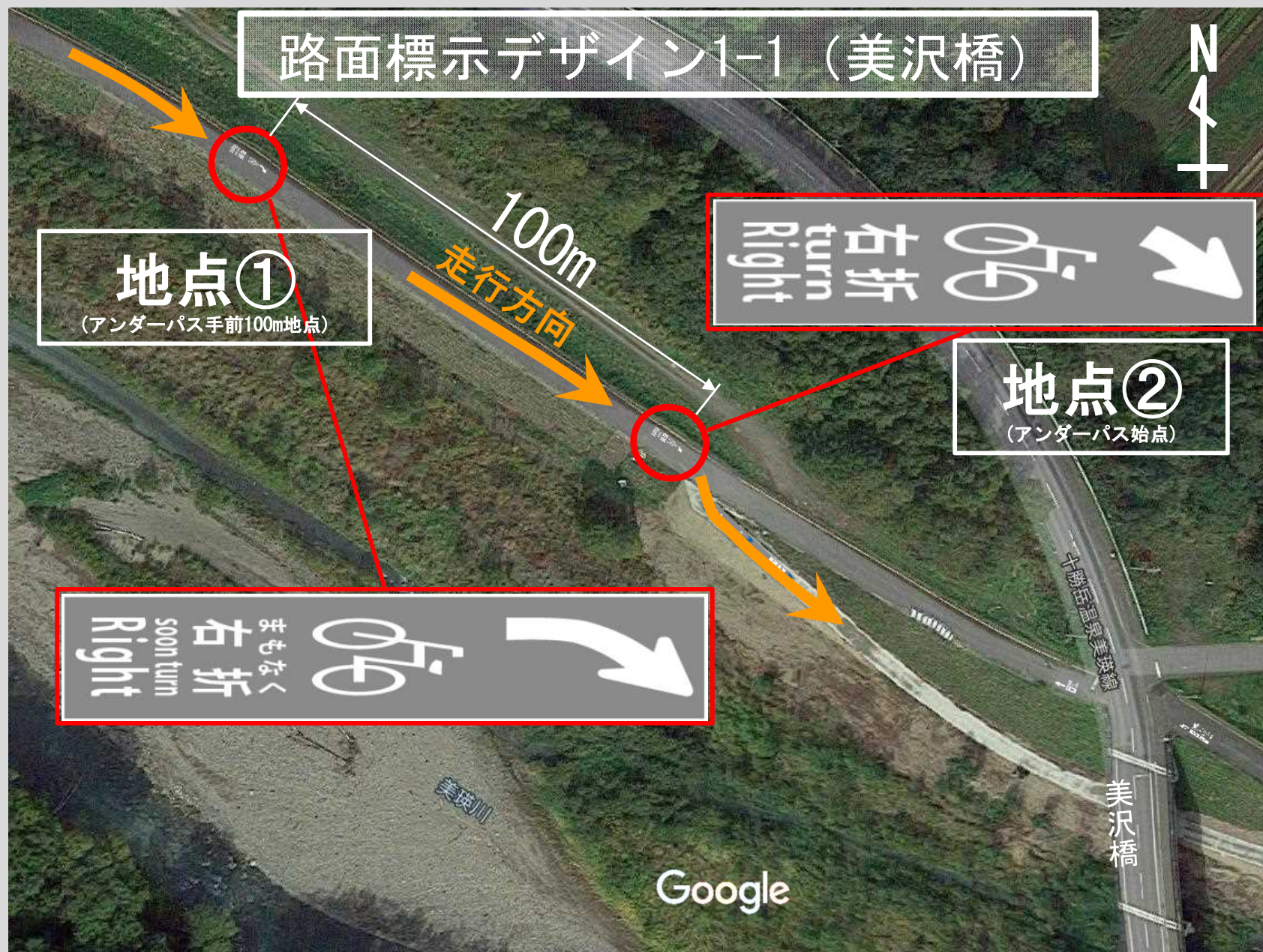
日の出橋



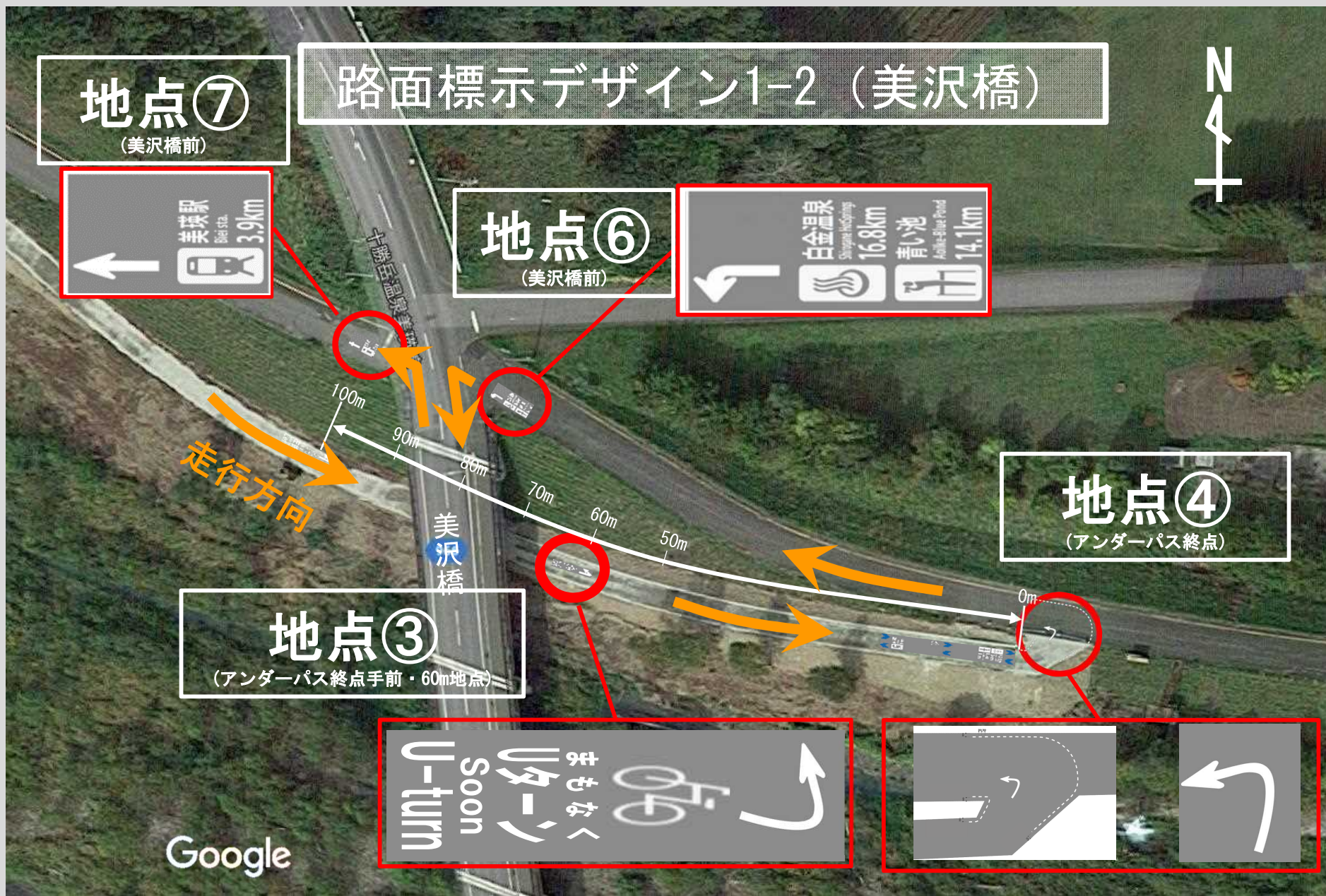
美聖橋



### 追加路面標示・美沢橋(1)



## 追加路面標示・美沢橋(2)



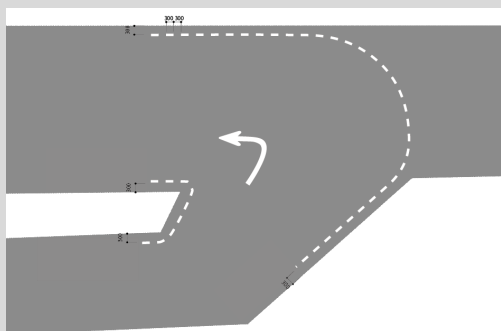


### 追加路面標示・美沢橋(3)

地点④

(アンダーパス終点)

白補助点線  
イメージ1

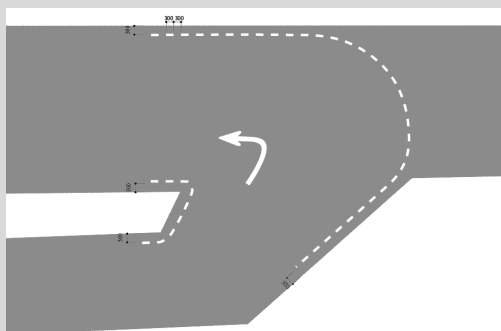


### 追加路面標示・美沢橋(4)

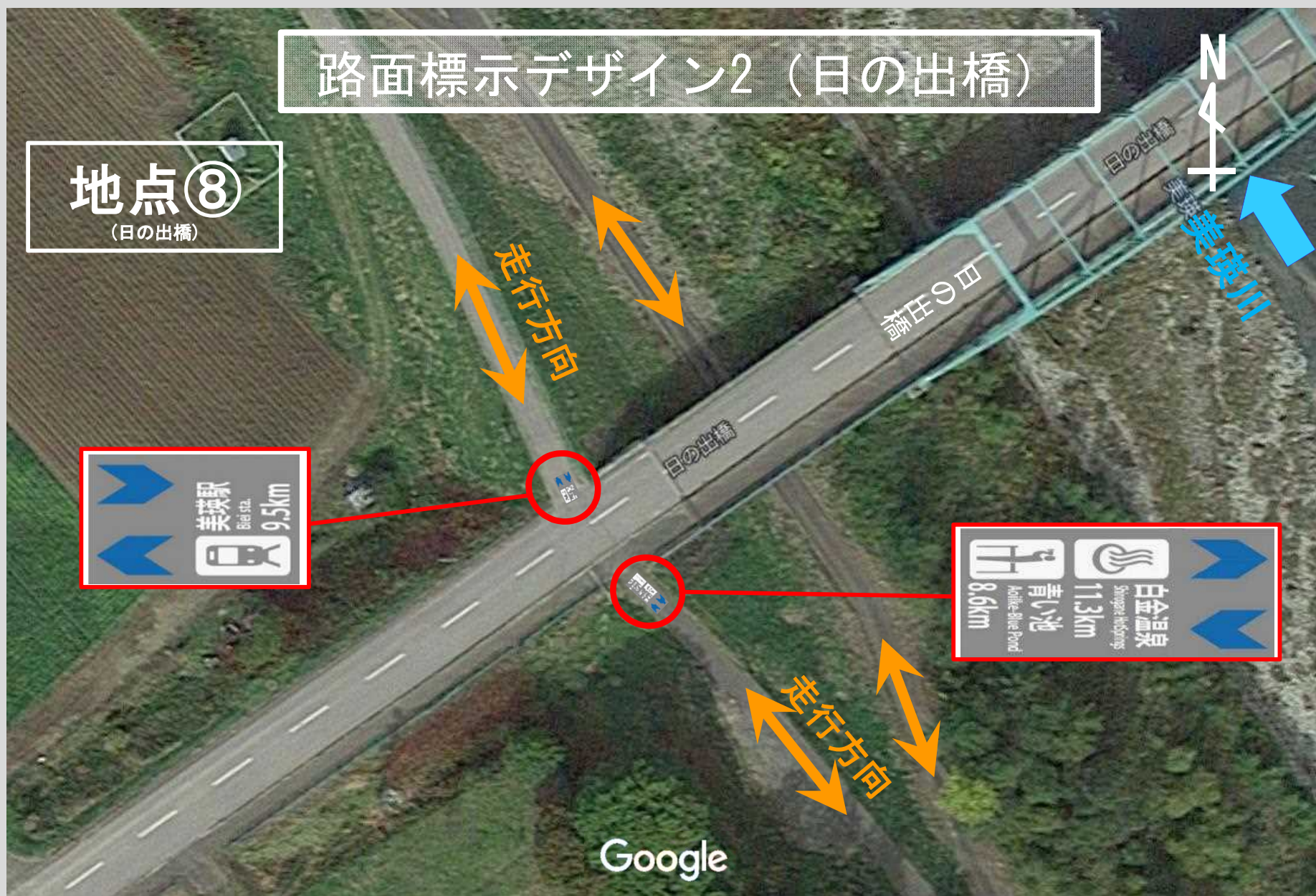
#### 地点④

(アンダーパス終点)

### 白補助点線 イメージ2



### 追加路面標示・日の出橋



### 追加路面標示・美聖橋

#### 路面標示デザイン3（美聖橋）

地点⑨

(美聖橋)

走行方向

美聖川



Google

走行方向

## 2. 令和元年度の実施内容 【③サイクリングコースマップ(2019年版)の発行】<sup>13</sup>

●四季の橋・緑橋の位置、美沢橋のUターン、整備箇所への反映等、サイクリングコースマップを更新した

### 主な変更箇所(表紙面)

●観光客に案内しやすい目印、迷いやすい箇所の誘導を促す表示に更新した(R1.7配布済み)



## 2. 令和元年度の実施内容 【③サイクリングコースマップ(2019年版)の発行】<sup>14</sup>

- 整備箇所の詳細情報の反映、迷いやすい箇所の誘導を促す表示に更新した(R1.7配布済み)

### 主な変更箇所(地図面)

中橋からのUターン箇所

整備状況の反映



#### 凡例 Explanatory Notes

- |                  |                      |                     |                      |
|------------------|----------------------|---------------------|----------------------|
| 展望地<br>Viewpoint | 喫茶・軽食<br>Coffee Shop | 観光案内<br>Information | 更衣室<br>Dressing Room |
| お手洗<br>Toilet    | レストラン<br>Restaurant  | 駐車場<br>Parking      | シャワー<br>Shower       |

2019.07 -3

## 2. 令和元年度の実施内容 【サイクリングコースマップ(2020年版)】

●現在の整備が完成後、サイクリングコースマップを更新・配布予定

### 美瑛川・青い池 サイクリングコース Biei River-Blue Pond Cycling Course



整備の完成に合わせた  
修正箇所(予定)

### (1) ワーキングの開催(次回)最終

- 開催時期：令和2年6月頃
- 目的：今まで行った美瑛かわまち事業内容について

### (2) かわまち完成式典

- 開催時期：未定
- 内容：美瑛市街地～青い池区間の開通式（試走会等の開催を想定）
- 規模：美瑛町長、美瑛町役場、WGメンバー、旭川開発建設部長、旭川河川事務所

### (3) その他

- サイクリングコースマップ・完成版配布予定：3月頃