「測量法に基づく国土地理院長承認（使用）R 5JHs 30」　「海域の等深線は海上保安庁のデータによる」

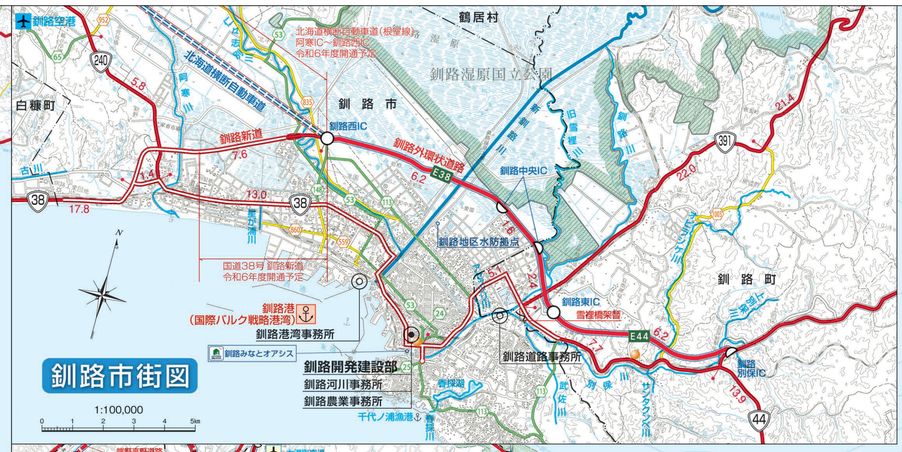

北方領土

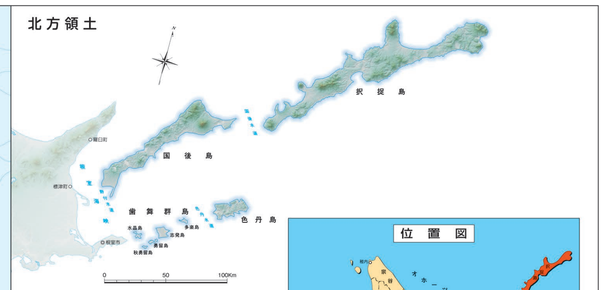

島名	距離(km)	面積(km²)
貝殻島	3.7	—
水晶島	7.0	12.13
秋勇留島	13.7	2.11
勇留島	16.6	9.90
志発島	25.5	58.33
多楽島	45.5	10.91
色丹島	73.3	247.65
国後島	16.0	1,489.27
択捉島	144.5	3,166.64

※面積は令和６年１月１日時点の全国都道府県市区町村別面積調（国土地理院調べ）であり、1km² 未満の島（貝殻島含む）については記載していない。
距離は根室半島納沙布岬からの数値で、国後島のみ野付半島からの数値（納沙布岬～国後島 37.4km）（内閣府 HP）

位置図

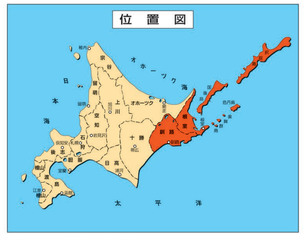

道路除雪路線図

国道334号知床横断道路

除雪延長一覧表

（令和6年4月1日現在）

路線名	除雪延長(km)	未除雪延長(km)
38号 釧路新道	7.6	
38 号	52.4	
44 号	124.1	
38・44号 釧路外環状道路	16.4	
44号 根室道路	6.5	
240号	70.7	
241号	37.3	
243号	114.5	
244号	80.2	
272号	98.3	
274号	75.6	
334号	3.6	13.4
335号	42.4	
391号	88.4	
392号	34.7	
道東自動車道（本別IC～阿寒IC）	48.2	
計	900.9	13.4

※四捨五入の関係で計と内訳が一致しない場合がある。

① 秀逸な道 シーニックバイウェイ

大自然の中を一直線に貫く
中標津ミルクロード
（釧路湿原・阿寒・摩周
シーニックバイウェイ）

② 秀逸な道 シーニックバイウェイ

美幌峠と屈斜路湖を
風のように吹き抜ける道
（釧路湿原・阿寒・摩周
シーニックバイウェイ）

③ 秀逸な道 シーニックバイウェイ

一面の流氷が織りなすグレート
ネイチャーを体感する道
（東オホーツク
シーニックバイウェイ）

一般国道の現況

釧路開発建設部所管 令和5年4月1日現在

路線名	総延長	実延長	実延長のうち 未開通	改良済延長	舗装済延長	橋数	トンネル数	冬期通行止延長
38号釧路新道	7.6 km	7.6 km	– km	7.6 km	7.6 km	16 ㎞	0 ㎞	0 km
38号	52.9	52.4	–	52.4	52.4	37	0	0
44号	124.6	124.1	–	124.1	124.1	33	0	0
38・44号釧路外環状道路	16.8	16.4	–	16.4	16.4	10	0	0
44号根室道路	6.5	6.5	–	6.5	6.5	2	0	0
240号	70.7	70.7	–	70.7	70.7	31	0	0
241号	48.6	37.3	–	37.3	37.3	6	0	0
243号	114.5	114.5	–	114.5	114.5	20	0	0
244号	90.6	80.2	–	80.2	80.2	24	0	0
272号	110.4	98.3	–	98.3	98.3	40	0	0
274号	93.3	75.6	17.7	75.6	75.6	29	0	0
334号	17.0	17.0	–	17.0	17.0	7	0	13.4
335号	42.5	42.4	–	42.4	42.4	22	1	0
336号	52.9	–	–	–	–	–	–	–
391号	100.5	88.4	–	88.4	88.4	25	0	0
392号	65.5	34.7	–	34.7	34.7	23	0	0
合計	1014.9	866.1	17.7	866.1	866.1	325	1	13.4

※実延長は、総延長から調査区間を除いている区間（重複区間）及び未開通区間を除いた長さ。四捨五入の関係で合計と内訳が一致しない場合がある。336号はすべて冬期閉鎖。

高速自動車国道（直轄）の現況

釧路開発建設部所管 令和5年4月1日現在

区間	延長	開通延長	実延長のうち 改良済延長	舗装済延長	橋数	トンネル数	冬期通行止延長
北海道横断自動車道（道東自動車道）本別町～釧路市（本別IC～釧路西IC）	km 65.0	km 48.2	km 48.2	km 48.2	27 ㎞	17 ㎞	0 km

特殊通行規制の基準（■印）

（令和6年4月1日現在）

	路線名	延長(km)	理由
■①	241号	21.8	落石、雪崩
■②	243号	11.2	雪崩

※ パトロール等により、気象や現地の状況等から判断して危険が予想される時、事前通行規制を行う箇所。
※豪雨等の異常気象時に災害発生防止のため、一時通行止めを行います。

凡例

	治水(河川)	都市水環境整備事業	道	道路	港湾	空港	公園	農業	漁港	開発局機関	その他	記号
例	一級河川の指定区間外区間 / 一級・二級河川の指定区間 / 普通河川 / 海岸	都市水環境整備事業	高規格道路 / 国道 自動車道 / 高速自動車道 / 一般国道 / 自動車専用道路 / 事業中 / 4車線以上 / 2車線区間 / 事業中 / 調査中	一般国道 4車線以上 / 2車線区間 / 交通不能区間 / 冬期交通不能区間 / 特殊通行規制区間 / 主要道道 / 一般道道	重要港湾 / 地方港湾	国管理空港 / 地方管理空港	国営・県営・市営・国立公園	国営総合農地開発事業 / 国営総合農地防災事業	第4種漁港 / 第3種漁港 / 第2種漁港 / 第1種漁港	開発建設部本部 / 開発建設部事務所	JR線・民営鉄道 / 総合振興局・振興局界 / 市町村界	市町村役場

道の駅 / みなとオアシス / 「シーニックバイウェイ「秀逸な道」」

リサイクル適性Ⓐ
この印刷物は、印刷時の紙へリサイクルできます。

昇寿チャート株式会社 札幌支店
(011) 631-1115