

ウポポイ
NATIONAL AINU MUSEUM and PARK
民族共生象徴空間

令和3年10月6日

エゾシカ衝突事故にご注意ください！

～事故防止に向けた啓発活動（パネル展、マップ配布）を行います～

釧路開発建設部では、秋季に発生件数が増加するエゾシカ衝突事故の防止に向けた啓発活動として「エゾシカ衝突事故防止パネル展」を開催します。

また、当パネル展の開催に併せて、釧路・根室地域におけるエゾシカ衝突事故多発箇所や運転時の注意事項などを掲載した「エゾシカ衝突事故マップ（釧路・根室地域版）」の配布を開始します。

記

1. エゾシカ衝突事故防止パネル展

①イオンモール釧路昭和 1F東レストラン入口エスカレーター前

開催期間：令和3年10月9日（土）、10日（日） 各日とも10時～17時

主催：北海道開発局 釧路開発建設部

共催：釧路市

②道の駅「厚岸グルメパーク」 1Fロビー

開催期間：令和3年10月16日（土）、17日（日） 各日とも10時～17時

主催：北海道開発局 釧路開発建設部

2. エゾシカ衝突事故マップ（釧路・根室地域版）

配布場所：釧路・根室管内「道の駅」、たんちょう釧路空港、根室中標津空港、レンタカー会社など

配布日：令和3年10月9日（土）から

※昨年度におけるエゾシカ衝突事故防止パネル展の実施状況については別紙1をご参照ください。

※各会場での撮影については、事前の許可が必要となる場合がありますので、取材を希望される方は、事前に下記の問合せ先までご連絡ください。

※「エゾシカ衝突事故マップ（釧路・根室地域版）」については別紙2をご参照ください。同マップは釧路開発建設部のHPにも掲載しています。

https://www.hkd.mlit.go.jp/ks/douro_keikaku/gmend0000002q0o.html

【問合せ先】 国土交通省 北海道開発局 釧路開発建設部

道路計画課 課長 大江 祐一 電話：0154-24-7268（ダイヤルイン）

広報官 田中 邦彦 電話：0154-24-7354（ダイヤルイン）

釧路開発建設部ホームページ <https://www.hkd.mlit.go.jp/ks/>



<令和2年度（前回）実施状況> エゾシカ衝突事故防止パネル展

① イオンモール釧路昭和 1F東レストラン入りロエスカレーター前

【実施期間】 令和2年11月21日（土）、22日（日）

【実施時間】 10時～17時

【主 催】 北海道開発局 釧路開発建設部

【実施内容】 パネル展示、パンフレット配布 など

【状況写真】



② 道の駅「厚岸グルメパーク」 1Fロビー

【実施期間】 令和2年11月28日（土）、29日（日）

【実施時間】 10時～17時

【主 催】 北海道開発局 釧路開発建設部

【実施内容】 パネル展示、パンフレット配布 など

【状況写真】



釧路・根室地域版

エゾシカ衝突事故マップ

釧路根室地域全体がエゾシカ衝突事故発生地帯!

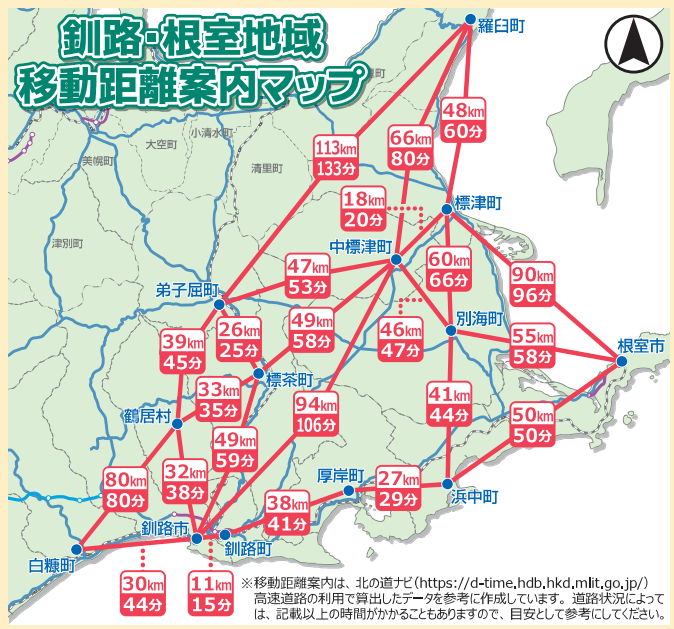
特に国道44号(全道ワーストNo.1)、国道240号、国道272号、国道391号での発生件数が多く、4路線で管内の8割以上! 事故にあわないために、まずは車の**スピードダウン**を!



エゾシカとの事故は生死にかかります!

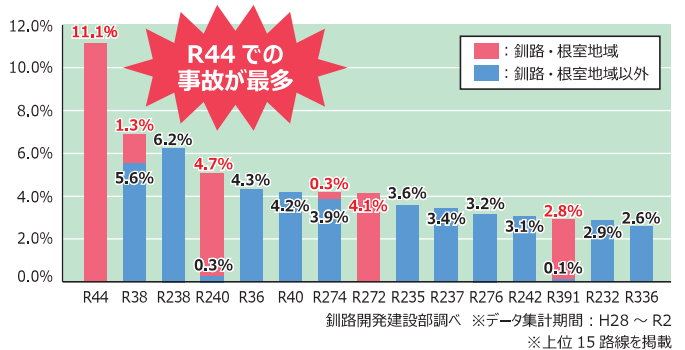
令和2年 744件発生

北海道警察ホームページより

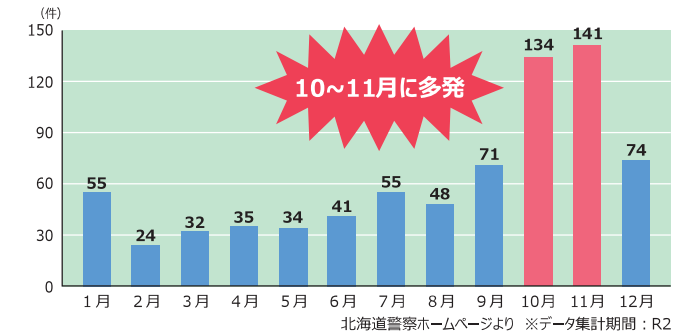


※移動距離案内は、北の道ナビ(https://d-time.hdb.hkd.mlit.go.jp/) 高速道路の利用で算出したデータを参考に作成しています。道路状況によっては、記載以上の時間がかかることもありますので、目安として参考してください。

エゾシカによる交通事故路線別発生割合(全道)



エゾシカによる交通事故月別発生件数(釧路・根室地域)



エゾシカの習性を 知って対策

衝突防止6原則

- 1 早朝、夕方の飛び出しが多い
エゾシカの出没時間は夜明けと日没前後に集中しています。
- 2 「1頭だけ」と思わない
エゾシカは群れで行動しています。1頭目が道路を渡りきっても後から2頭目3頭目が飛び出します。
- 3 夜間の光り物に注意
エゾシカは車のヘッドライトの光が反射すると目が光ります。
- 4 舗装道路では動きが鈍い
素早いイメージがあるエゾシカですが、舗装道路上では動きが鈍く、車が近づいても逃げないことがあります。
- 5 山間部でのブレーキ痕に注意
道路上に黒いブレーキ痕があったら、それはエゾシカに出くわした印かもしれません。見かけたらスピードダウンを。
- 6 道路脇の林には要注意
森の中を走る道路はエゾシカのテリトリー内。エゾシカが飛び出すことを常に意識してください。

- 観光地や都市間の距離と時間を調べるなら「北の道ナビ」携帯サイトへ!
<http://n-rd.jp/>
- 通行止めの最新情報(国道・道道)を調べるなら「北海道地区道路情報」携帯サイトへ!
スマホ・携帯・PC共通 Twitter
<http://info-road.hdb.hkd.mlit.go.jp/> https://twitter.com/hkd_mlnt_road
- 登録・配信無料!
異常気象等による突発的な通行止めをお知らせ
通行止情報メール配信サービス
<http://info-road.hdb.hkd.mlit.go.jp/RoadInfo/mail.html>
- 上川・オホーツク・十勝・釧路・根室地域版!
広域版エゾシカ衝突事故マップ
https://www.hkd.mlit.go.jp/ks/douro_keikaku/qgmend000002q0o.html

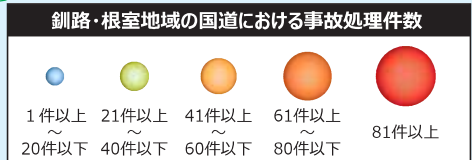
- ◆ 衝突事故を起こしたら
- ◆ 鹿が道で倒れているのを発見したら
- ◆ その他、落下物や道路施設の破損
- …など、道路の異常を発見したら

道路緊急ダイヤル (24時間無料)

#9910

(全国共通番号)

エゾシカ衝突事故マップ



凡 例	
	高速自動車国道
	自動車専用道路
	一般国道
	J R 線
	総合振興局・振興局界
	市 町 村 界
	道 の 駅
	ピュポイントパーキング

※H28～R2釧路開発建設部調べ 件数は国道5kmあたり