

釧路川治水100年記念_見学ツアーが開催されました

釧路市街地から旧岩保木水門まで解説しながら周回し、釧路川治水100年の歴史を振り返る、見学ツアーが実施されました。

日時: 10月20日(水)

参加者: 12名

特別解説員: 中江 徹 様 (釧路地方の地名を考える会 会長)
金子 ゆかり 様



見学箇所

旧阿寒川合流点



中島公園



柳町公園




治水記念公園



横堤



旧岩保木水門



(写真: 旧岩保木水門)



(写真: 中島公園)

ご参加いただいた皆様から、たくさんの質問が飛び交うなど、ツアーは大盛況に終わりました。

中江様、金子様、そして参加者の皆様 御協力いただきありがとうございました！




旧阿寒川合流点



中島公園



柳町公園



治水記念公園



横堤



旧岩保木水門



釧路川

1世紀の記憶と記録



釧路川治水100年記念事業

見学ツアー—配付資料（一部抜粋）

未曾有

大正9年8月。

記録的な大雨により釧路川が氾濫、「西幣舞地区」で甚大な洪水被害が発生しました。街中は膝の高さまで水が達し、小学校は孤立…。発展著しい釧路の街に大打撃を与えたのです。この大きな被害が釧路川治水事業を始めるきっかけとなりました。

▲ 岩保木山



B77 (行發店書空遊樂) り通綯路釧 (況災害水路釧)

西幣舞地区(現在の北大通沿い)




(行發店書空遊樂) 庭ノ校學四第 (況災害水路釧)

第四小学校


新釧路川 開通の軌跡



荷役に馬が活躍していた時代



当時の最新鋭機械を導入



大量の土砂運搬のために線路を引き蒸気機関車で運搬

釧路川とともに



鳥取尋常小学校水泳部(新釧路川)注1



採氷の様子(釧路川)注2



いかだ作り(釧路川)注3



河畔の貯木場(釧路川)注4



釧路運河注5



新釧路川注4

注1: 躍進くしろより転載(釧路市・鳥取町・白糠町(一部編入)合併30周年記念写真編集発行実行委員会)
注2: 函館市中央図書館、注3: 北海道新聞社、注4: 釧路開発建設部40年史、注5: 鳥取神社