

# 北海道ドライブ観光促進PF会合 提供データ概要について

---

- 「Drive Hokkaido！」の概要と提供データ
- 日本人の道内における周遊・滞在状況

国土交通省 北海道開発局  
開発連携推進課

# 北海道ドライブ観光促進プラットフォーム

株式会社ナビタイムジャパンが運営するスマートフォン用アプリケーション「Drive Hokkaido!」（以下「アプリ」という。）により外国人観光客の利便性向上に資する情報を発信するとともに、外国人観光客の移動経路等のデータを継続的に把握し、関係機関と共有することで、**オール北海道でドライブ観光を促進するための新たなプラットフォームを構築。**

## 目的

プラットフォームは、アプリから得られる外国人観光客のデータを共有し有効に活用することで、**北海道における外国人ドライブ観光の促進を図る**ことを目的とする。

### 北海道開発局

- ・プラットフォームの運営（事務局）
- ・アプリ運営への協力
- ・参加機関へのSNS等による情報発信機会の提供



### 株式会社ナビタイムジャパン

- ・アプリの運営及びデータ取得・整理
- ・整理したデータのプラットフォームへの提供及び利活用に係る助言
- ・SNS・WEBサイトの運営協力 等



### 参加機関（地方公共団体・観光団体等）

- ・共有されたデータの活用等による外国人ドライブ観光促進の取組を実施
- ・より多くのデータ収集のためにアプリのダウンロードを促進
- ・開発局が所有、株式会社ナビタイムジャパンが運営するSNS等を活用し観光情報等の発信を実施

※ 事務局（北海道開発局）にて参加機関を募集中（会費無料）

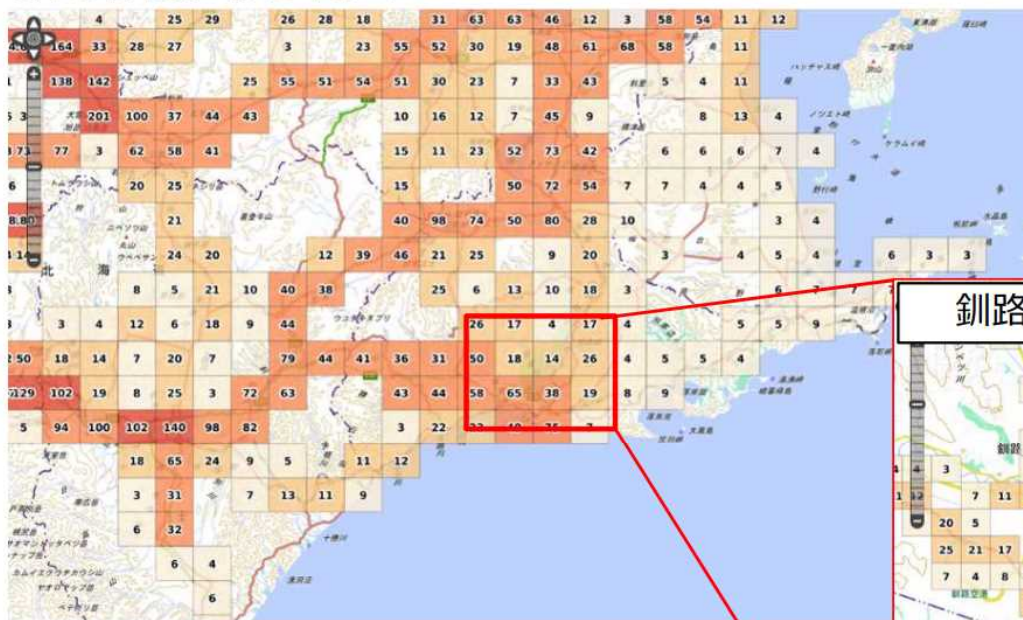
プラットフォーム参加機関が一堂に会し、情報交換を行う機会(PF会合)

# 「Drive Hokkaido !」アプリ ナビタイムジャパン提供データ (イメージ)

## 測位データ

- 10km・1kmのメッシュ内に存在していた訪日外国人旅行者（アプリユーザー）のGPSデータ測位者数を示す図です。
- 個人情報保護の観点から、サンプル数が2人以下のメッシュは表示されません。

### ○10kmメッシュ図



### ○1kmメッシュ図



※ アプリ「DriveHokkaido!」を利用した訪日外国人のデータ(平成29年9月～11月)

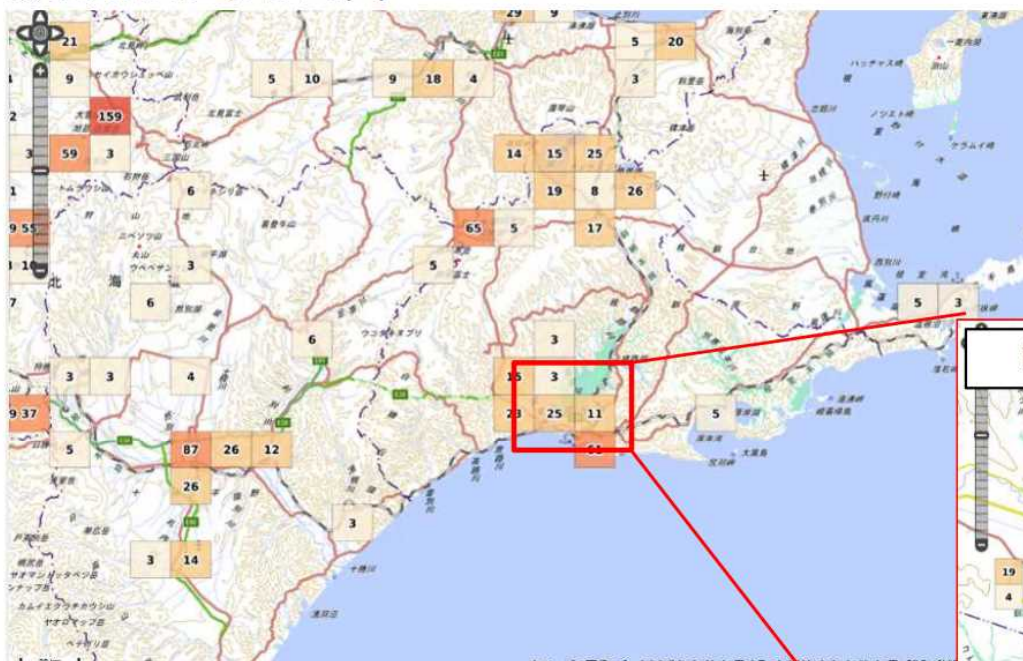
# 「Drive Hokkaido !」アプリ ナビタイムジャパン提供データ (イメージ)

## 滞在データ

10km・1kmのメッシュ内に「30分以上」又は「10分以上」滞在していた訪日外国人旅行者 (アプリユーザー) のGPSデータ測位者数を示す図です。

- ・ 個人情報保護の観点から、サンプル数が2人以下のメッシュは表示されません。

### ○10kmメッシュ図



### ○1kmメッシュ図



※イメージ図は30分以上滞在データ

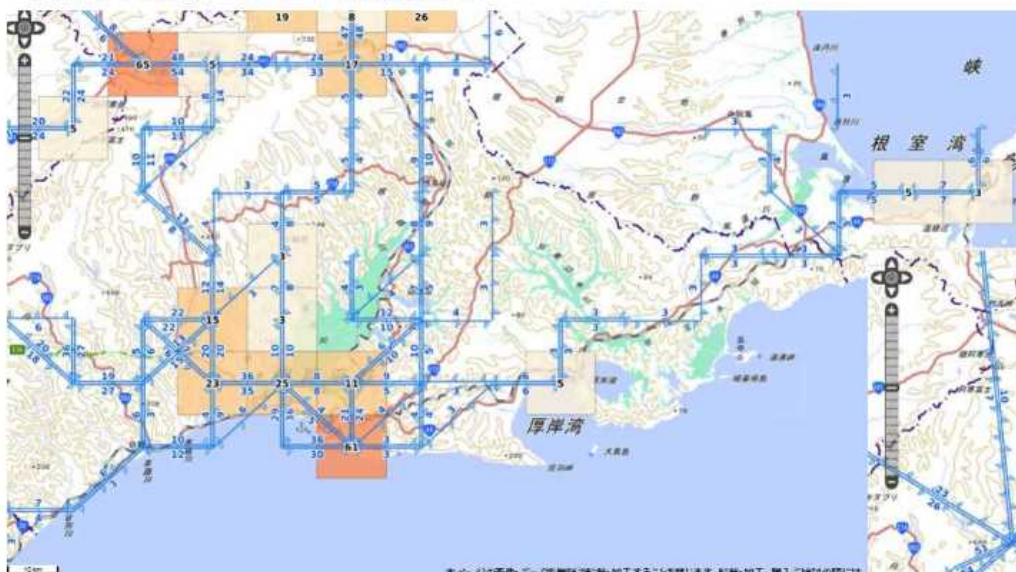
※ アプリ「DriveHokkaido!」を利用した訪日外国人のデータ(平成29年9月~11月)

# 「Drive Hokkaido！」アプリ ナビタイムジャパン提供データ (イメージ)

## 流動データ

- ①10kmのメッシュ間における訪日外国人旅行者の移動の流れを示す図です。
  - ・メッシュ図と重ね合わせて見ることも可能です。
- ②市町村間で訪日外国人旅行者の移動の流れを示す図です。  
(特定地点間の流動を示すものではありません。)

### ①10kmメッシュ間流動



### ②市町村間流動



# 「Drive Hokkaido !」アプリ ナビタイムジャパン提供データ（イメージ）

## ➤ 次のデータも提供いただけます。

- GPSデータ取得サンプル数、国籍及び来道回数（全道、Excel形式）
- 国籍別・市町村別 測位者数・滞在者数（Excel形式）

## ➤ 次の点にご留意いただくことで、情報を活用いただけます。

- 発表資料などの公開データとして活用する場合はデータソースを明記してください。

（出典記載例）

出典：「Drive Hokkaido!」アプリを利用した訪日外国人の動態データ（2017年9月～11月）

（<https://hokkaido.japandrive.com/>） ※()のURL記載は任意です。

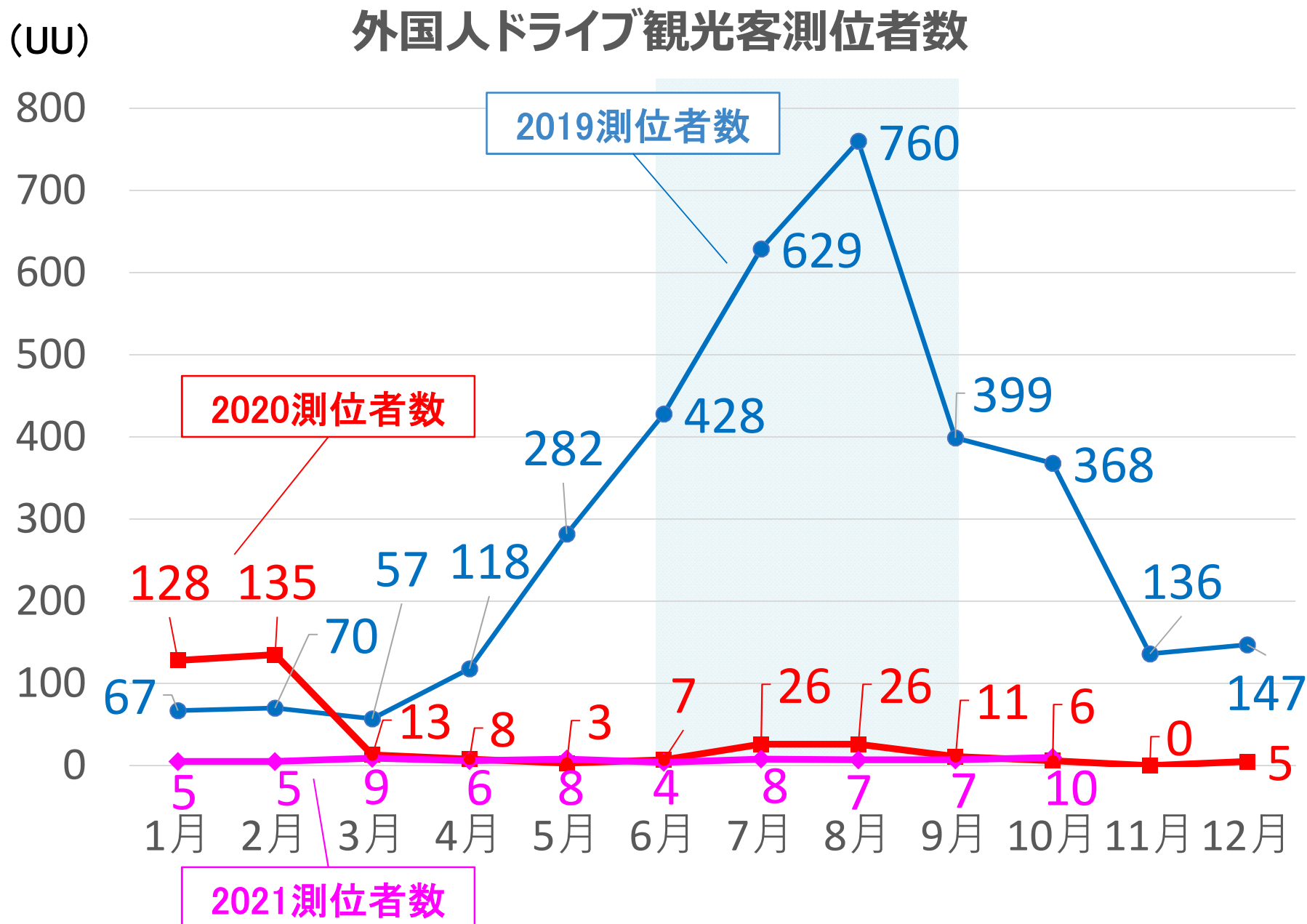
- 本データを活用した有償でのコンサルティングはできません。

本データは、北海道のドライブ観光を促進するため、構成員の方々へ無償で公開するデータとなります。そのため、本データを第三者へ販売することや、データを活用して商用でコンサルティングすることはご遠慮ください。

商用での利用をご希望される場合は、個別にご相談ください。

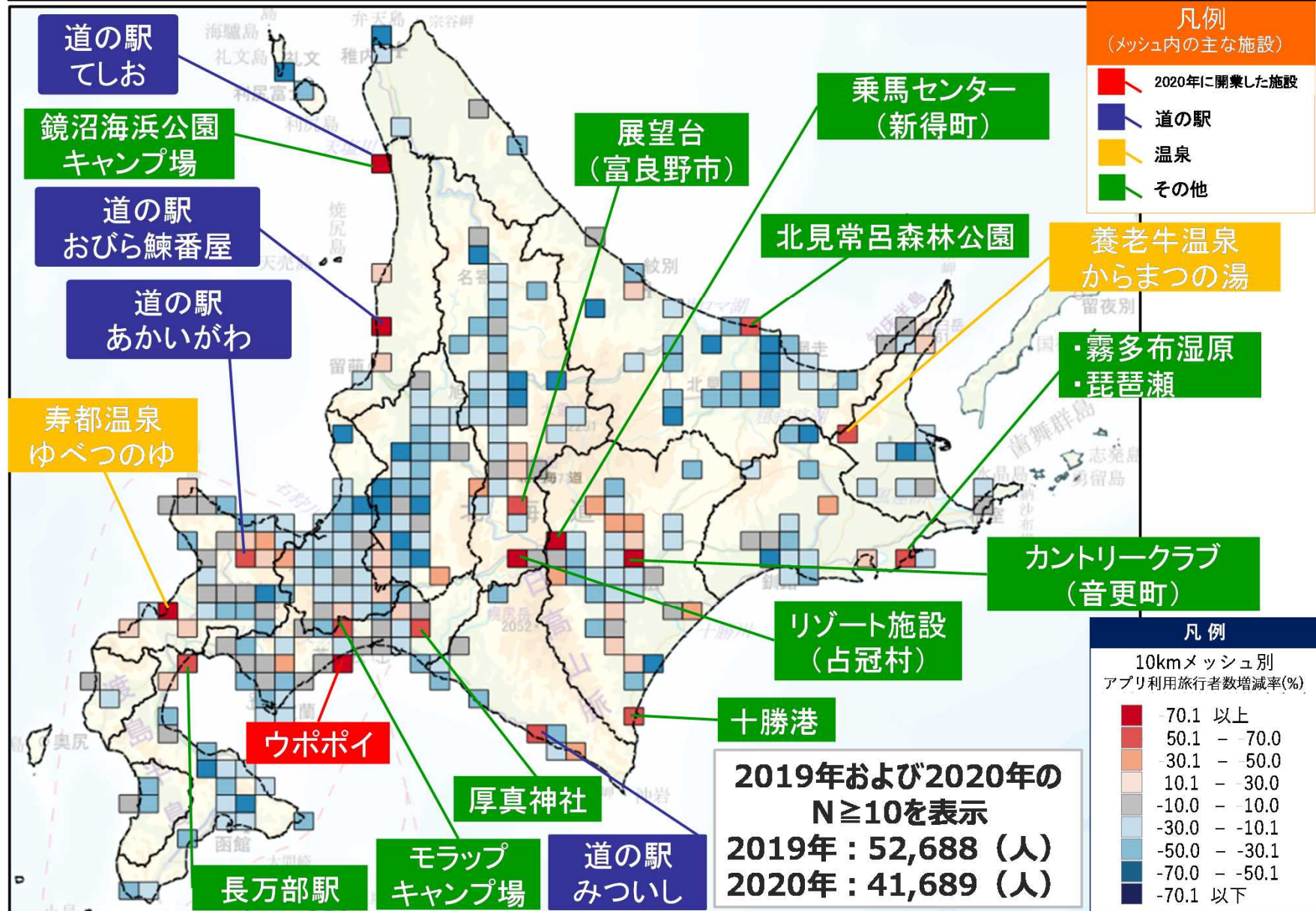
## ➤ 四半期単位で、翌々月頃に提供される予定です。

# 新型コロナウイルス感染症の影響（外国人）



# 北海道における日本人の周遊・滞在の概要（道内）

## アプリ利用旅行者数の増減率（2019→2020）





# 今後のデータ提供について

## ◆北海道における外国人ドライブ観光データ

- 「Drive Hokkaido！」のGPSデータについては来道外国人観光客が回復次第、情報共有を開始予定。

## ◆北海道における日本人の周遊・滞在データ

- 「ALKOO（あるこう）by NAVITIME」のGPSデータ（2021年）に基づき、令和4（2021）年3月末までに、データを整理し公表予定。