【地　域　分　析】

9.美瑛・富良野エリア

9. 美瑛・富良野エリア

（1）測位/滞在 基礎データ

■美瑛町

国・地域	測位者数	滞在者数	滞在率
香港	72	47	65.3%
台湾	63	39	61.9%
シンガポール	68	31	45.6%
マレーシア	45	27	60.0%
韓国	47	26	55.3%
タイ	33	20	60.6%
中国	9	8	88.9%
オーストラリア	13	5	38.5%
カナダ	5	3	60.0%
英国	5	3	60.0%
米国	5	3	60.0%
ドイツ	3	-	-
その他	3	2	-
不明	7	6	-
計	378	220	58.2%

■上富良野町

国・地域	測位者数	滞在者数	滞在率
シンガポール	57	14	24.6%
台湾	49	11	22.4%
香港	59	10	16.9%
韓国	37	8	21.6%
タイ	24	4	16.7%
マレーシア	40	3	7.5%
オーストラリア	8	-	-
中国	7	-	-
米国	4	-	-
カナダ	4	-	-
英国	3	-	-
その他	6	8	-
不明	6	-	-
計	304	58	19.1%

※匿名処理の関係から3人未満の国・地域は表示しておらず、表示していない国・地域を合計して「その他」に記載している。
※国・地域における「不明」とは、アプリの初回起動時におけるアンケートにおいて、利用者の国・地域で「Other_Country」を選択した者をいう。

9. 美瑛・富良野エリア

（1）測位/滞在 基礎データ

■中富良野町

国・地域	測位者数	滞在者数	滞在率
シンガポール	60	30	50.0%
香港	62	29	46.8%
マレーシア	40	26	65.0%
台湾	47	19	40.4%
タイ	27	19	70.4%
韓国	35	15	42.9%
オーストラリア	11	8	72.7%
中国	7	5	71.4%
米国	5	3	60.0%
カナダ	4	-	-
英国	3	-	-
その他	5	7	-
不明	7	-	-
計	313	161	51.4%

■富良野市

国・地域	測位者数	滞在者数	滞在率
シンガポール	72	54	75.0%
香港	65	43	66.2%
台湾	53	40	75.5%
マレーシア	44	30	68.2%
タイ	29	20	69.0%
韓国	39	17	43.6%
オーストラリア	12	9	75.0%
中国	5	4	80.0%
カナダ	5	3	60.0%
英国	4	-	-
その他	7	5	-
不明	8	5	-
計	343	230	67.1%

※匿名処理の関係から3人未満の国・地域は表示しておらず、表示していない国・地域を合計して「その他」に記載している。
※国・地域における「不明」とは、アプリの初回起動時におけるアンケートにおいて、利用者の国・地域で「Other_Country」を選択した者をいう。

国土交通省

9. 美瑛・富良野エリア

（2）-1 測位図（美瑛エリア）

・広範囲に測位を確認できるが、美瑛駅周辺や富良野市へ至る国道237号、美瑛駅から観光名所である青い池や白ひげの滝、白金温泉に至る道道966号（通称：白樺街道）で特に多くの測位を確認。

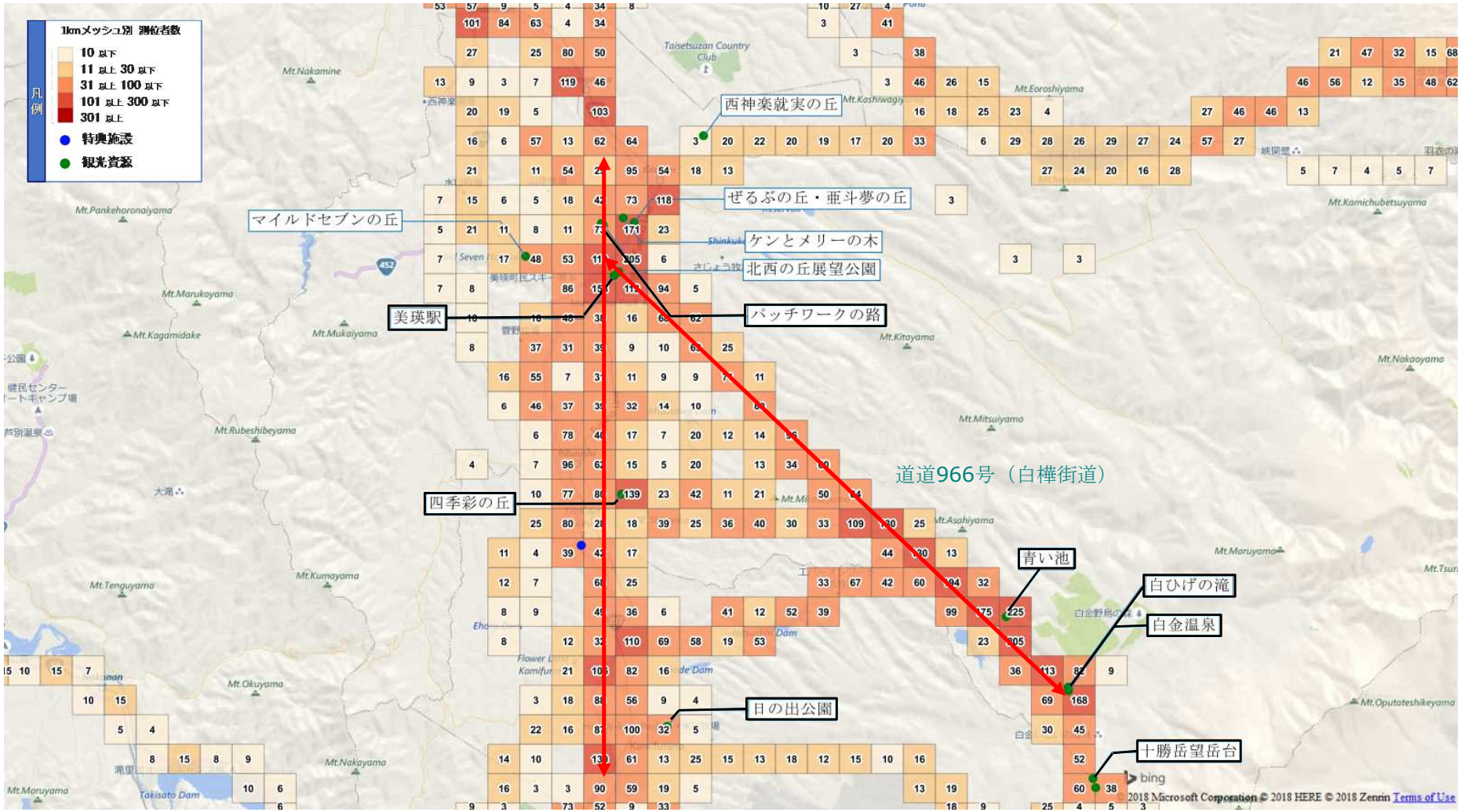

国土交通省

9. 美瑛・富良野エリア

（2）-2 測位図（富良野エリア）

・美瑛町から占冠村方面へ南下する国道237号及び道道985号（山部北の峰線）沿いで多くの測位を確認。
・芦別市とアクセスする道道135号（美唄富良野線）でも測位が多い。

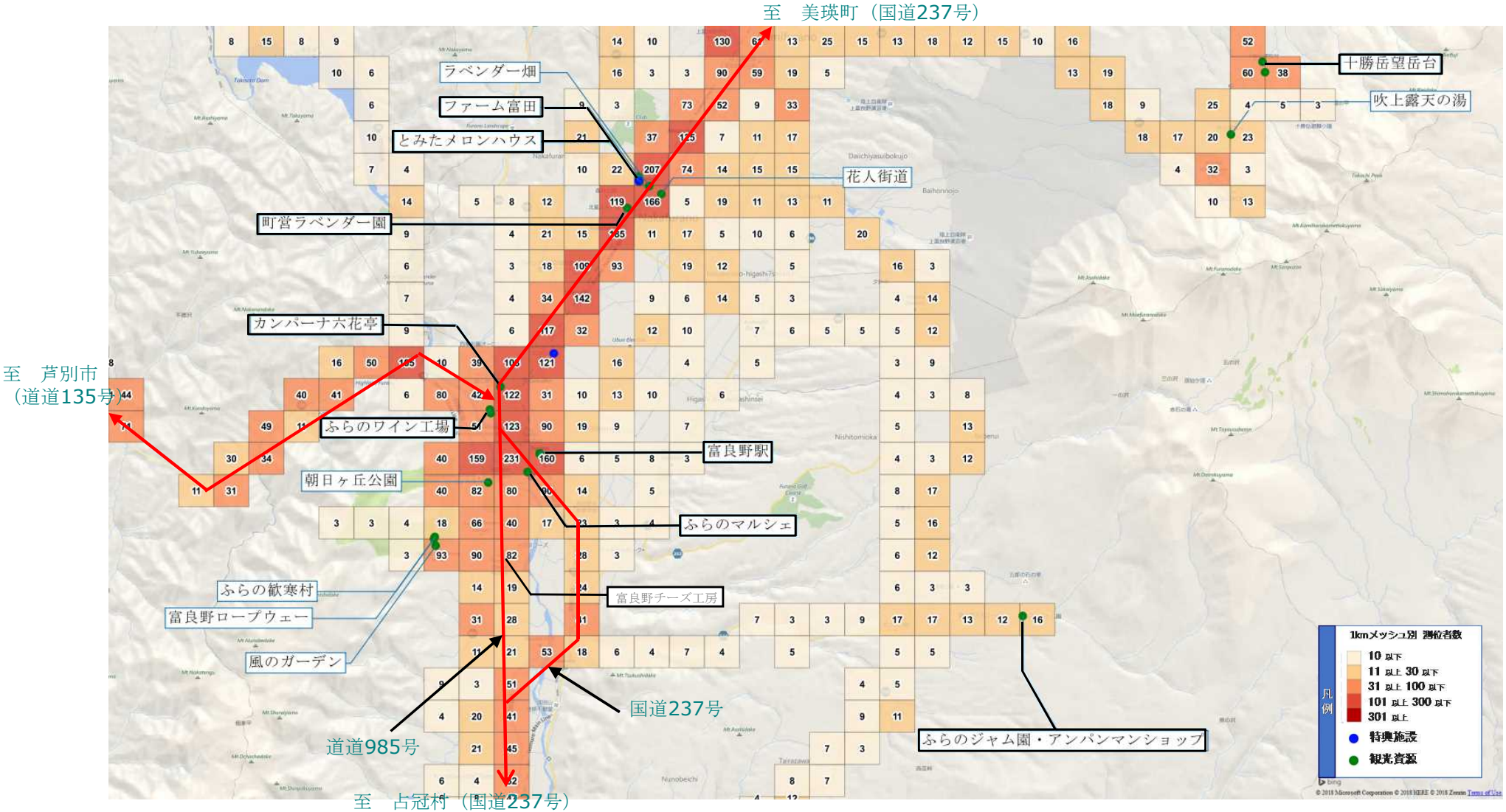

国土交通省

9. 美瑛・富良野エリア

（3）-1 滞在図（美瑛エリア）

・美瑛駅周辺に多くの滞在を確認。
・四季彩の丘、青い池での滞在が特に多く、その他にも白ひげの滝やパッチワークの路など、景観を楽しめる代表的な観光スポットで滞在されている。
・宿泊とみられる滞在は白金温泉で多く、民宿などの小規模な宿泊施設でも確認。

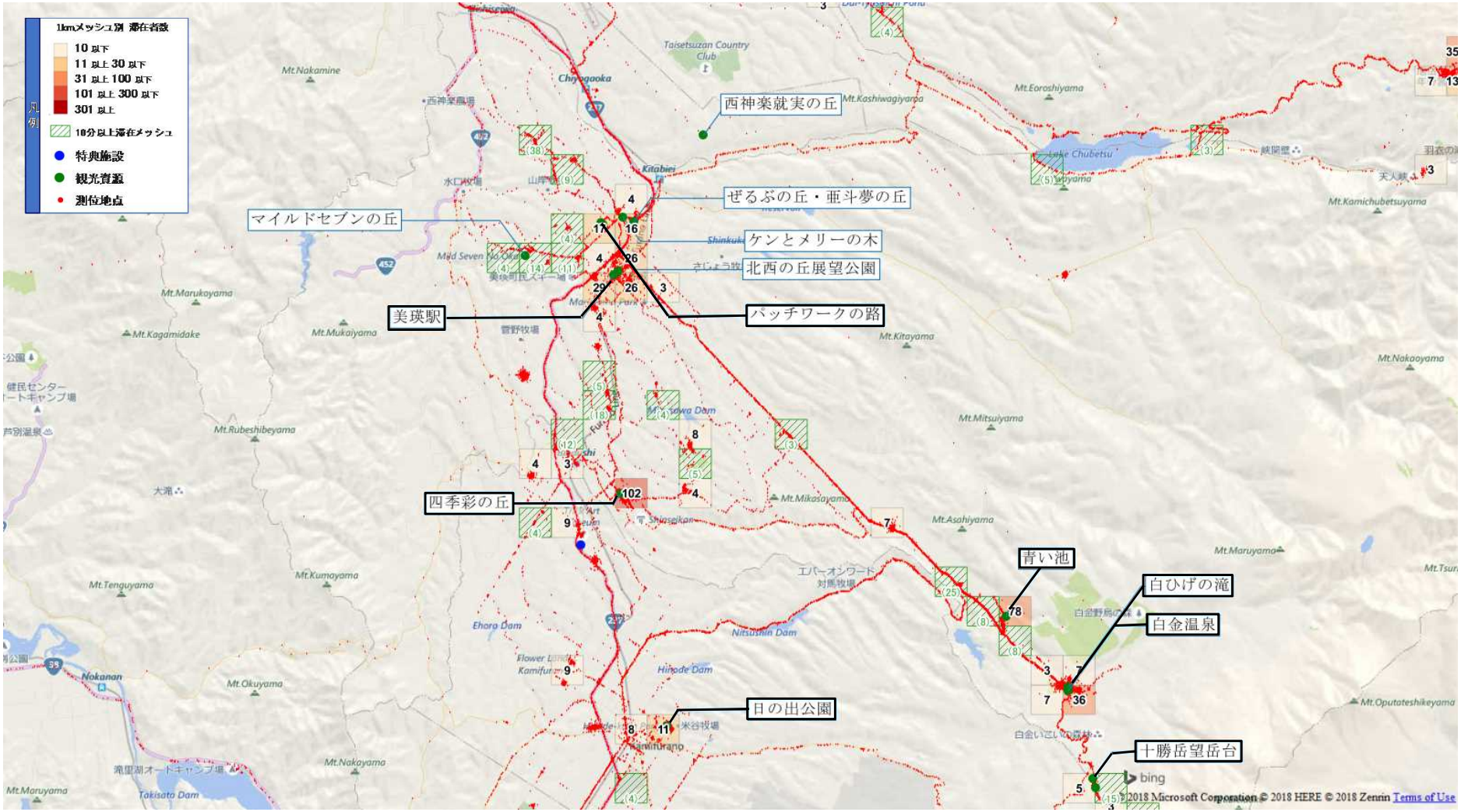

国土交通省

9. 美瑛・富良野エリア

（3）-2 滞在図（富良野エリア）

・ファーム富田及び隣接するとみたメロンハウス（アプリの特典提供施設）のほか、町営ラベンダー園など花を楽しむスポットで滞在を確認。ふらのマルシェなどの富良野駅周辺や富良野チーズ工房でも滞在がみられた。
・富良野市街地から離れた十勝岳望岳台やふらのジャム園・アンパンマンショップ、富良野ワイン関連施設での滞在もみられた。
・宿泊とみられる滞在は、ホテルのほかにもペンションやゲストハウスなど多様な形態がみられる。

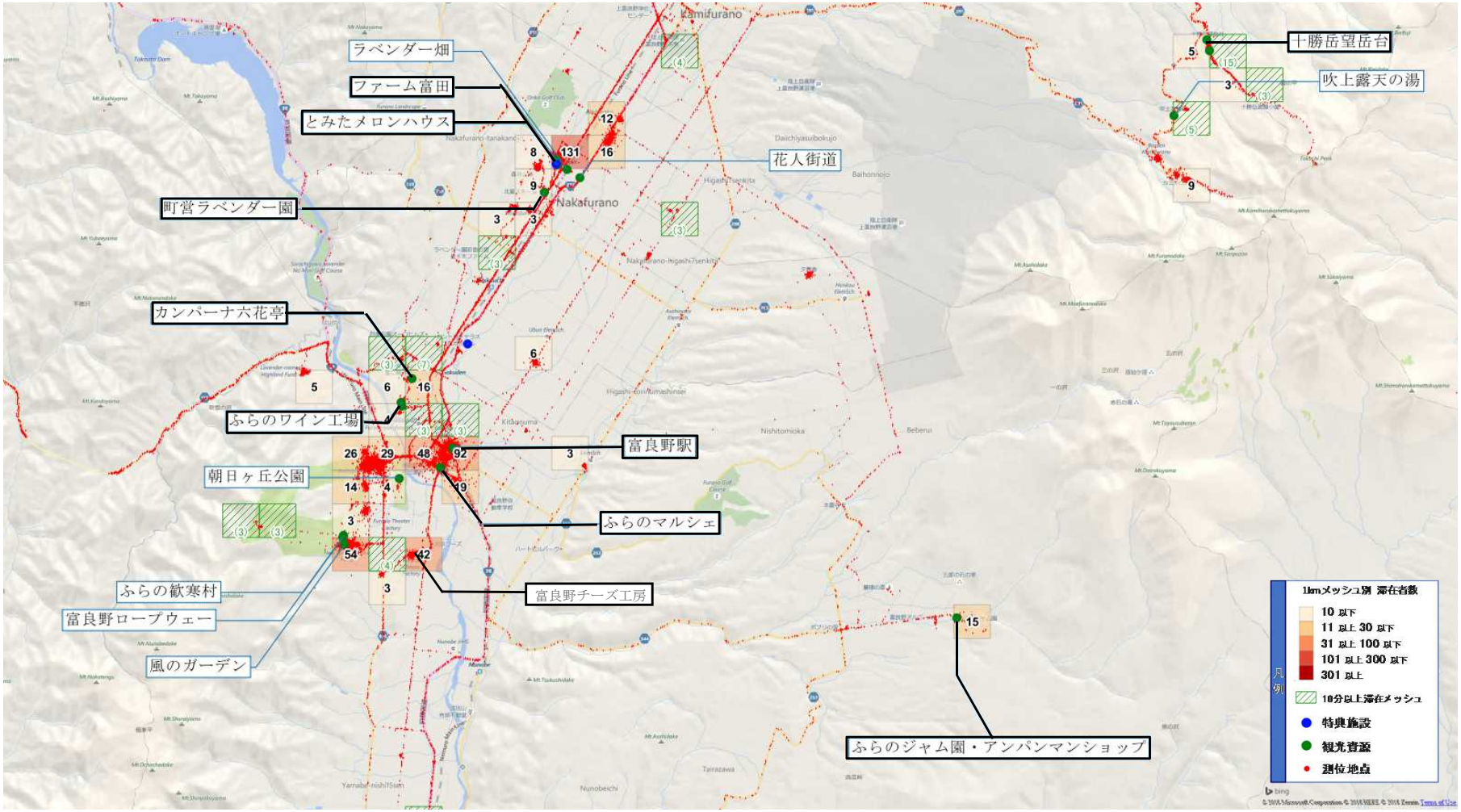

国土交通省

9. 美瑛・富良野エリア

（4）流動図

・国道237号に沿った流動は、北側（旭川市方面）から南側（占冠村方面）への流れがみられる。
・途中、美瑛駅・美馬牛駅付近から観光名所である青い池・白ひげの滝方面への流出と、上富良野駅付近への流入を確認できる。

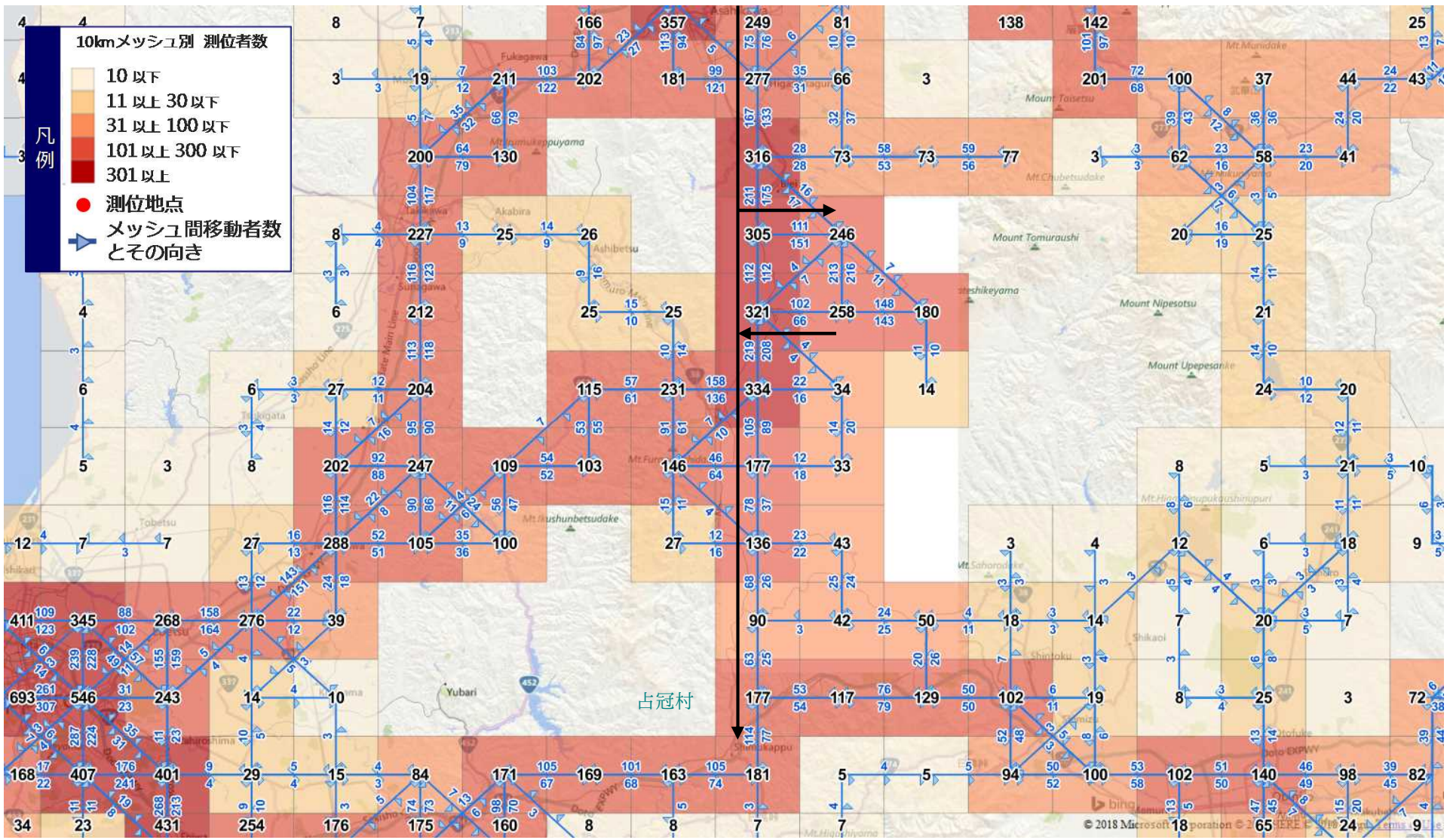

国土交通省

9. 美瑛・富良野エリア

（5）相関図

・本エリア内の市町や旭川市、上川町との相関が強い。
・登別市、洞爺湖、函館市といった道央圏・道南圏の主要観光地との相関もみられる。

●美瑛町

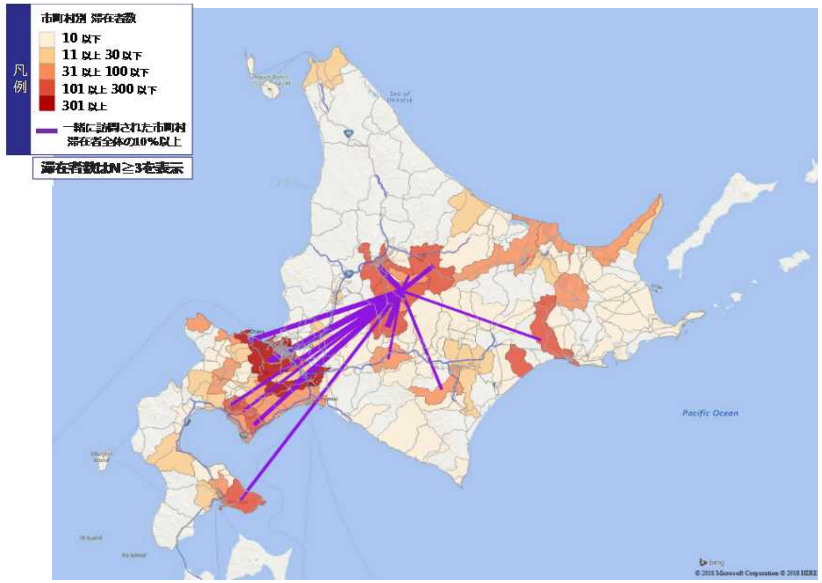

●上富良野町

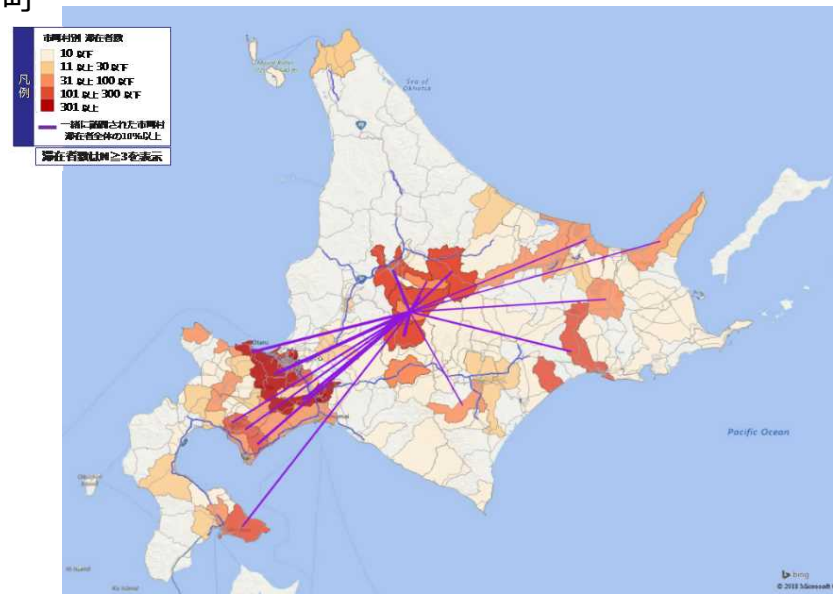

●美瑛町滞在者（n=220)のその他滞在先（20%以上）

順	市町村名	滞在者数	滞在者全体に占める割合
1	札幌市	171	77.7%
2	富良野市	124	56.4%
3	旭川市	114	51.8%
4	千歳市	106	48.2%
5	小樽市	104	47.3%
6	中富良野町	97	44.1%
7	上川町	76	34.5%
8	登別市	65	29.5%

●上富良野町滞在者（n=58)のその他滞在先（20%以上）

順	市町村名	滞在者数	滞在者全体に占める割合
1	札幌市	44	75.9%
2	富良野市	40	69.0%
3	美瑛町	39	67.2%
4	中富良野町	36	62.1%
5	小樽市	31	53.4%
6	千歳市	31	53.4%
7	旭川市	29	50.0%
8	登別市	23	39.7%
9	上川町	18	31.0%
10	釧路市	15	25.9%
11	壮瞥町	14	24.1%
11	洞爺湖町	14	24.1%
13	函館市	13	22.4%
13	東川町	13	22.4%

地域分析～9.美瑛・富良野エリア～

国土交通省

●中富良野町

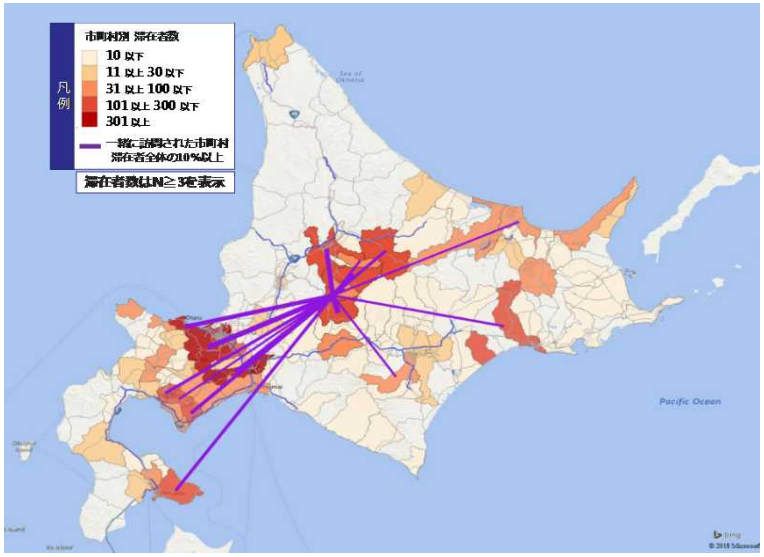

●中富良野町滞在者（n=161)のその他滞在先（20%以上）

順	市町村名	滞在者数	滞在者全体に占める割合
1	札幌市	113	70.2%
2	富良野市	102	63.4%
3	美瑛町	97	60.2%
4	小樽市	80	49.7%
5	旭川市	76	47.2%
6	千歳市	75	46.6%
7	登別市	52	32.3%
8	洞爺湖町	40	24.8%
9	函館市	39	24.2%
9	上川町	39	24.2%
11	上富良野町	36	22.4%

●富良野市

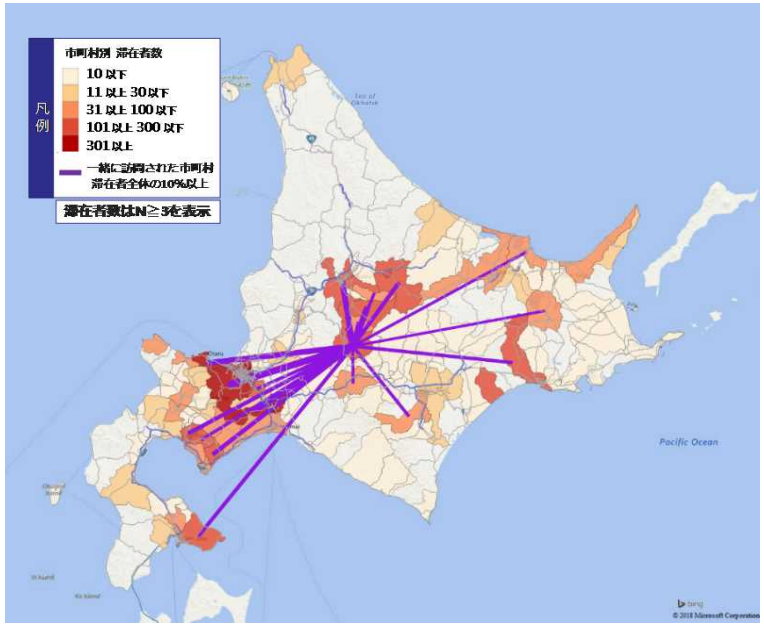

●富良野市滞在者（n=230)のその他滞在先（20%以上）

順	市町村名	滞在者数	滞在者全体に占める割合
1	札幌市	162	70.4%
2	美瑛町	124	53.9%
3	小樽市	112	48.7%
4	旭川市	106	46.1%
5	千歳市	105	45.7%
6	中富良野町	102	44.3%
7	登別市	63	27.4%
8	上川町	57	24.8%
9	洞爺湖町	56	24.3%
10	函館市	46	20.0%

国土交通省

9. 美瑛・富良野エリア

（6）-1 宿泊地/滞在地分析（基礎属性）

・平均宿泊日数は美瑛町及び上富良野町が1.2日、中富良野町及び富良野市が1.3日。
・GPSデータ測位者の割合と比較して、美瑛町及び上富良野町では台湾・韓国、中富良野町ではタイ、富良野市ではシンガポールの割合が高い。

【美瑛町】

■美瑛町宿泊者の国籍

国・地域	人数	割合
香港	12	23.5%
台湾	10	19.6%
韓国	7	13.7%
シンガポール	6	11.8%
タイ	6	11.8%
マレーシア	5	9.8%
カナダ	1	2.0%
ドイツ	1	2.0%
中国	1	2.0%
不明	2	3.9%
計	51	100.0%

■美瑛町宿泊者の来道回数

来道回数	人数	割合
なし	16	31.4%
1回	9	17.6%
2回	8	15.7%
3回	7	13.7%
4回	2	3.9%
5回	0	0.0%
6-9回	5	9.8%
10-19回	4	7.8%
20回以上	0	0.0%
計	51	100.0%

※国・地域における「不明」とは、アプリの初回起動時におけるアンケートにおいて、利用者の国・地域で「Other_Country」を選択した者をいう。

■美瑛町宿泊者の入出道空港

入道空港	人数	割合	宿泊地	出道空港	人数	割合
新千歳空港	31	60.8%	美瑛町	新千歳空港	17	33.3%
				函館空港	1	2.0%
				稚内空港	1	2.0%
不明	20	39.2%		不明	32	62.7%
計	51	100.0%		計	51	100.0%

※「不明」とは、空港敷地内での測位を確認できなかった者をいう。

■美瑛町宿泊者の宿泊日数

道内宿泊日数	美瑛町		
	人数	延べ宿泊日数	平均宿泊日数
1日	2	2	1.0
2日	5	5	1.0
3日	3	4	1.3
4日	5	5	1.0
5日	6	6	1.0
6日	8	10	1.3
7日	10	12	1.2
8日	4	6	1.5
9日	1	1	1.0
10日	3	4	1.3
11日	0	0	0.0
12日	1	1	1.0
13日	2	5	2.5
14日	0	0	0.0
15日	0	0	0.0
16日	1	1	1.0
計	51	62	**1.2**

国土交通省

【上富良野町】

■上富良野町宿泊者の国籍

国・地域	人数	割合
台湾	6	31.6%
韓国	6	31.6%
シンガポール	3	15.8%
タイ	1	5.3%
フランス	1	5.3%
マレーシア	1	5.3%
香港	1	5.3%
計	19	100.0%

■上富良野町宿泊者の来道回数

来道回数	人数	割合
なし	2	10.5%
1回	9	47.4%
2回	1	5.3%
3回	1	5.3%
4回	2	10.5%
5回	1	5.3%
6-9回	1	5.3%
10-19回	2	10.5%
20回以上	0	0.0%
計	19	100.0%

■上富良野町宿泊者の宿泊日数

道内宿泊日数	上富良野町		
	人数	延べ宿泊日数	平均宿泊日数
1日	1	1	1.0
2日	3	3	1.0
3日	3	4	1.3
4日	1	2	2.0
5日	4	5	1.3
6日	0	0	0.0
7日	2	2	1.0
8日	1	1	1.0
9日	1	1	1.0
10日	2	2	1.0
11日	0	0	0.0
12日	0	0	0.0
13日	0	0	0.0
14日	0	0	0.0
15日	0	0	0.0
16日	0	0	0.0
17日	0	0	0.0
18日	0	0	0.0
19日	0	0	0.0
20日	1	1	1.0
計	19	22	**1.2**

※国・地域における「不明」とは、アプリの初回起動時におけるアンケートにおいて、利用者の国・地域で「Other_Country」を選択した者をいう。

■上富良野町宿泊者の入出道空港

入道空港	人数	割合	宿泊地	出道空港	人数	割合
新千歳空港	11	57.9%	上富良野町	新千歳空港	10	52.6%
不明	8	42.1%		不明	9	47.4%
計	19	100.0%		計	19	100.0%

※「不明」とは、空港敷地内での測位を確認できなかった者をいう。

【中富良野町】

■中富良野町宿泊者の国籍

国・地域	人数	割合
タイ	5	20.8%
マレーシア	4	16.7%
香港	4	16.7%
シンガポール	3	12.5%
オーストラリア	2	8.3%
米国	2	8.3%
中国	1	4.2%
台湾	1	4.2%
英国	1	4.2%
韓国	1	4.2%
計	24	100.0%

※国・地域における「不明」とは、アプリの初回起動時におけるアンケートにおいて、利用者の国・地域で「Other_Country」を選択した者をいう。

■中富良野町宿泊者の来道回数

来道回数	人数	割合
なし	11	45.8%
1回	5	20.8%
2回	3	12.5%
3回	1	4.2%
4回	2	8.3%
5回	0	0.0%
6-9回	2	8.3%
10-19回	0	0.0%
20回以上	0	0.0%
計	24	100.0%

■中富良野町宿泊者の入出道空港

入道空港	人数	割合	宿泊地	出道空港	人数	割合
新千歳空港	11	45.8%	中富良野町	新千歳空港	11	45.8%
女満別空港	1	4.2%		旭川空港	1	4.2%
不明	12	50.0%		不明	12	50.0%
計	24	100.0%		計	24	100.0%

※「不明」とは、空港敷地内での測位を確認できなかった者をいう。

■中富良野町宿泊者の宿泊日数

道内宿泊日数	中富良野町		
	人数	延べ宿泊日数	平均宿泊日数
1日	3	3	1.0
2日	2	2	1.0
3日	2	2	1.0
4日	4	4	1.0
5日	1	1	1.0
6日	5	7	1.4
7日	2	3	1.5
8日	1	2	2.0
9日	0	0	0.0
10日	2	3	1.5
11日	0	0	0.0
12日	1	2	2.0
13日	1	2	2.0
計	24	31	**1.3**

【富良野市】

■富良野市宿泊者の国籍

国・地域	人数	割合
シンガポール	28	25.2%
香港	23	20.7%
台湾	19	17.1%
マレーシア	13	11.7%
タイ	12	10.8%
韓国	7	6.3%
オーストラリア	4	3.6%
中国	2	1.8%
カナダ	1	0.9%
英国	1	0.9%
不明	1	0.9%
計	111	100.0%

※国・地域における「不明」とは、アプリの初回起動時におけるアンケートにおいて、利用者の国・地域で「Other_Country」を選択した者をいう。

■富良野市宿泊者の来道回数

来道回数	人数	割合
なし	41	36.9%
1回	25	22.5%
2回	15	13.5%
3回	11	9.9%
4回	5	4.5%
5回	1	0.9%
6-9回	7	6.3%
10-19回	5	4.5%
20回以上	1	0.9%
計	111	100.0%

■富良野市宿泊者の入出道空港

入道空港	人数	割合	宿泊地	出道空港	人数	割合
新千歳空港	57	51.4%	富良野市	新千歳空港	46	41.4%
旭川空港	1	0.9%				
不明	53	47.7%		不明	65	58.6%
計	111	100.0%		計	111	100.0%

※「不明」とは、空港敷地内での測位を確認できなかった者をいう。

■富良野市宿泊者の宿泊日数

道内宿泊日数	富良野市		
	人数	延べ宿泊日数	平均宿泊日数
1日	10	10	1.0
2日	6	6	1.0
3日	8	8	1.0
4日	17	20	1.2
5日	13	16	1.2
6日	12	15	1.3
7日	14	18	1.3
8日	10	17	1.7
9日	5	11	2.2
10日	4	4	1.0
11日	2	3	1.5
12日	3	4	1.3
13日	0	0	0.0
14日	3	6	2.0
15日	2	2	1.0
16日	1	1	1.0
17日	0	0	0.0
18日	0	0	0.0
19日	0	0	0.0
20日	1	1	1.0
計	111	142	**1.3**

国土交通省

9. 美瑛・富良野エリア

（6）-2 宿泊地/滞在地分析（宿泊傾向）

・本エリアには旅行初日に宿泊する者が多い。（特に中富良野町、富良野市）
・釧路市や斜里町など、本エリアより東の地域でも宿泊する者がみられる。

【美瑛町】

■美瑛町宿泊者における前日・翌日の宿泊地

前日宿泊地	人数	割合	宿泊地	翌日宿泊地	人数	割合
札幌市	5	9.8%	美瑛町	札幌市	10	19.6%
小樽市	5	9.8%		上川町	7	13.7%
旭川市	4	7.8%		旭川市	5	9.8%
富良野市	4	7.8%		富良野市	4	7.8%
中富良野町	3	5.9%		函館市	2	3.9%
上川町	2	3.9%		帯広市	2	3.9%
占冠村	2	3.9%		登別市	2	3.9%
帯広市	1	2.0%		東川町	2	3.9%
稚内市	1	2.0%		釧路市	1	2.0%
美唄市	1	2.0%		網走市	1	2.0%
千歳市	1	2.0%		稚内市	1	2.0%
登別市	1	2.0%		千歳市	1	2.0%
遠軽町	1	2.0%		上富良野町	1	2.0%
音更町	1	2.0%		幕別町	1	2.0%
初日美瑛町宿泊	15	29.4%		最終日美瑛町宿泊	9	17.6%
未測位	4	7.8%		未測位	2	3.9%
計	51	100.0%		計	51	100.0%

■美瑛町宿泊者における美瑛町以外の宿泊地

順位	市町村	人泊	割合
1	札幌市	62	28.4%
2	小樽市	22	10.1%
3	函館市	15	6.9%
4	上川町	13	6.0%
5	釧路市	11	5.0%
6	旭川市	10	4.6%
7	富良野市	9	4.1%
8	登別市	8	3.7%
9	壮瞥町	7	3.2%
9	洞爺湖町	7	3.2%
11	斜里町	6	2.8%
12	帯広市	5	2.3%
12	千歳市	5	2.3%
14	中富良野町	4	1.8%
14	占冠村	4	1.8%
16	網走市	3	1.4%
16	稚内市	3	1.4%
16	七飯町	3	1.4%
16	弟子屈町	3	1.4%
	その他	18	-
	計	218	100.0%

※「宿泊地」とは、宿泊判定時間帯（21:00～翌3:00）においてGPSデータが測位された最後の市町村をいう。
※「未測位」とは、宿泊地の前日・翌日における宿泊判定時間帯において測位を確認できなかった者をいう。

【上富良野町】

■上富良野町宿泊者における前日・翌日の宿泊地

前日宿泊地	人数	割合	宿泊地	翌日宿泊地	人数	割合
札幌市	4	21.1%	上富良野町	札幌市	4	21.1%
小樽市	2	10.5%		富良野市	2	10.5%
旭川市	2	10.5%		小樽市	1	5.3%
歌志内市	1	5.3%		旭川市	1	5.3%
上川町	1	5.3%		苫小牧市	1	5.3%
東川町	1	5.3%		登別市	1	5.3%
美瑛町	1	5.3%		二セコ町	1	5.3%
占冠村	1	5.3%		最終日上富良野町宿泊	6	31.6%
初日上富良野町宿泊	5	26.3%				
未測位	1	5.3%		未測位	2	10.5%
計	19	100.0%		計	19	100.0%

■上富良野町宿泊者における上富良野町以外の宿泊地

順位	市町村	人泊	割合
1	札幌市	26	35.1%
2	函館市	7	9.5%
3	旭川市	5	6.8%
4	小樽市	3	4.1%
	その他	33	-
	計	74	100.0%

※「宿泊地」とは、宿泊判定時間帯（21:00～翌3:00）においてGPSデータが測位された最後の市町村をいう。
※「未測位」とは、宿泊地の前日・翌日における宿泊判定時間帯において測位を確認できなかった者をいう。

国土交通省

【中富良野町】

■中富良野町宿泊者における前日・翌日の宿泊地

前日宿泊地	人数	割合	宿泊地	翌日宿泊地	人数	割合
札幌市	2	8.3%	中富良野町	札幌市	6	25.0%
函館市	1	4.2%		美瑛町	3	12.5%
釧路市	1	4.2%		旭川市	2	8.3%
帯広市	1	4.2%		小樽市	1	4.2%
網走市	1	4.2%		富良野市	1	4.2%
上川町	1	4.2%		倶知安町	1	4.2%
占冠村	1	4.2%		洞爺湖町	1	4.2%
利尻富士町	1	4.2%		安平町	1	4.2%
鹿追町	1	4.2%		最終日中富良野町宿泊	6	25.0%
初日中富良野町宿泊	12	50.0%				
未測位	2	8.3%		未測位	2	8.3%
計	24	100.0%		計	24	100.0%

■中富良野町宿泊者における中富良野町以外の宿泊地

順位	市町村	人泊	割合
1	札幌市	24	27.6%
2	函館市	12	13.8%
3	旭川市	7	8.0%
4	小樽市	6	6.9%
5	上川町	4	4.6%
6	釧路市	3	3.4%
6	千歳市	3	3.4%
6	登別市	3	3.4%
6	美瑛町	3	3.4%
6	洞爺湖町	3	3.4%
	その他	19	-
	計	87	100.0%

※「宿泊地」とは、宿泊判定時間帯（21:00～翌3:00）においてGPSデータが測位された最後の市町村をいう。
※「未測位」とは、宿泊地の前日・翌日における宿泊判定時間帯において測位を確認できなかった者をいう。

国土交通省

【富良野市】

■富良野市宿泊者における前日・翌日の宿泊地

前日宿泊地	人数	割合	宿泊地	翌日宿泊地	人数	割合
札幌市	14	12.6%		札幌市	21	18.9%
旭川市	10	9.0%		上川町	12	10.8%
小樽市	8	7.2%		旭川市	8	7.2%
美瑛町	4	3.6%		小樽市	6	5.4%
網走市	3	2.7%		美瑛町	4	3.6%
登別市	3	2.7%		釧路市	3	2.7%
上川町	3	2.7%		登別市	3	2.7%
東川町	2	1.8%		東川町	3	2.7%
上富良野町	2	1.8%		占冠村	3	2.7%
洞爺湖町	2	1.8%		赤井川村	2	1.8%
稚内市	1	0.9%	富良野市	壮瞥町	2	1.8%
千歳市	1	0.9%		幕別町	2	1.8%
中富良野町	1	0.9%		岩見沢市	1	0.9%
壮瞥町	1	0.9%		稚内市	1	0.9%
初日 富良野市宿泊	46	41.4%		千歳市	1	0.9%
				斜里町	1	0.9%
				最終日 富良野市宿泊	20	18.0%
未測位	10	9.0%		未測位	18	16.2%
計	111	100.0%		計	111	100.0%

■富良野市宿泊者における富良野市以外の宿泊地

順位	市町村	人泊	割合
1	札幌市	137	32.2%
2	小樽市	37	8.7%
3	函館市	30	7.1%
4	上川町	28	6.6%
5	旭川市	24	5.6%
6	登別市	19	4.5%
7	釧路市	16	3.8%
8	斜里町	15	3.5%
9	千歳市	13	3.1%
10	洞爺湖町	12	2.8%
11	網走市	11	2.6%
11	壮瞥町	11	2.6%
13	美瑛町	9	2.1%
14	帯広市	7	1.6%
14	幕別町	7	1.6%
14	弟子屈町	7	1.6%
17	東川町	6	1.4%
18	ニセコ町	4	0.9%
18	占冠村	4	0.9%
20	倶知安町	3	0.7%
20	赤井川村	3	0.7%
	その他	22	-
	計	425	100.0%

※「宿泊地」とは、宿泊判定時間帯（21:00～翌3:00）においてGPSデータが測位された最後の市町村をいう。
※「未測位」とは、宿泊地の前日・翌日における宿泊判定時間帯において測位を確認できなかった者をいう。

国土交通省

9. 美瑛・富良野エリア

（6）-3 宿泊地/滞在地分析（滞在傾向）

・このエリアに宿泊する直前又は直後に上川地域内で滞在する者が多い。
・特に本エリア内での滞在が多くみられることから、エリア内で複数のスポットを観光していることがうかがえる。

【美瑛町】

■美瑛町宿泊者の直前直後の滞在地

前滞在地	人数	割合	宿泊地	後滞在地	人数	割合
富良野市	10	19.6%	美瑛町	富良野市	12	23.5%
中富良野町	8	15.7%		上川町	9	17.6%
上富良野町	6	11.8%		旭川市	7	13.7%
札幌市	3	5.9%		札幌市	4	7.8%
小樽市	3	5.9%		東川町	3	5.9%
旭川市	3	5.9%		中富良野町	3	5.9%
千歳市	2	3.9%		函館市	1	2.0%
上川町	2	3.9%		帯広市	1	2.0%
東川町	2	3.9%		岩見沢市	1	2.0%
岩見沢市	1	2.0%		砂川市	1	2.0%
稚内市	1	2.0%		北広島市	1	2.0%
砂川市	1	2.0%		上富良野町	1	2.0%
登別市	1	2.0%		足寄町	1	2.0%
北広島市	1	2.0%				
七飯町	1	2.0%				
音更町	1	2.0%				
なし	5	9.8%		なし	6	11.8%
計	51	100.0%		計	51	100.0%

前滞在地

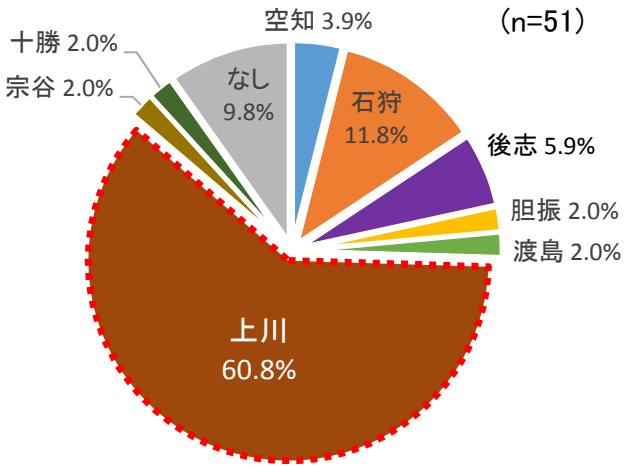

後滞在地

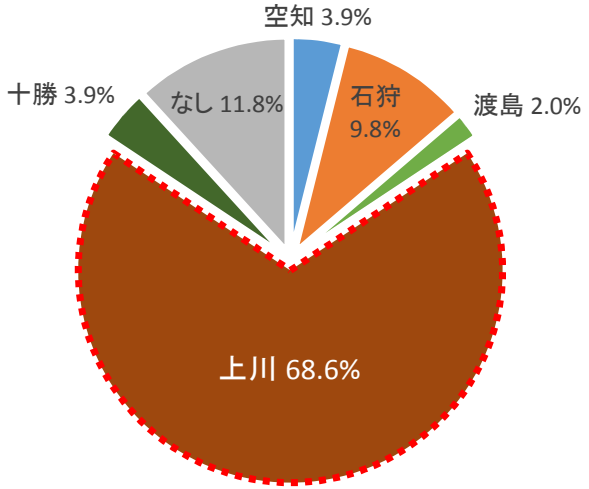

※「なし」とは、宿泊地の前後で滞在を示すGPSデータ確認できなかった者又は当該市町村での滞在のみ確認できた者を示す。

国土交通省

【上富良野町】

■上富良野町宿泊者の直前直後の滞在地

前滞在地	回数	割合	宿泊地	後滞在地	回数	割合
富良野市	4	21.1%	上富良野町	美瑛町	5	26.3%
札幌市	3	15.8%		中富良野町	4	21.1%
旭川市	3	15.8%		小樽市	2	10.5%
美瑛町	3	15.8%		札幌市	1	5.3%
中富良野町	3	15.8%		旭川市	1	5.3%
上川町	1	5.3%		富良野市	1	5.3%
東川町	1	5.3%		二セコ町	1	5.3%
なし	1	5.3%		なし	4	21.1%
計	19	100.0%		計	19	100.0%

前滞在地

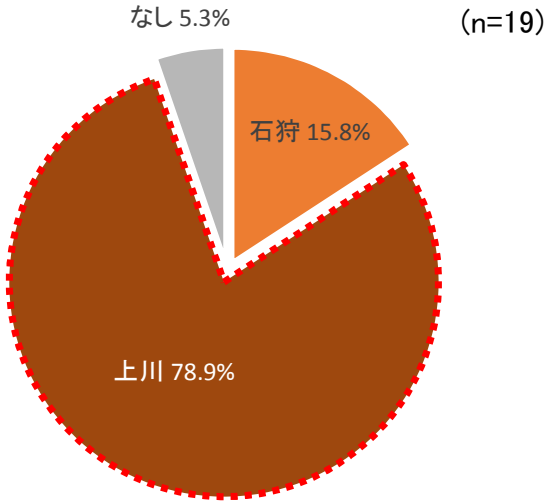

後滞在地

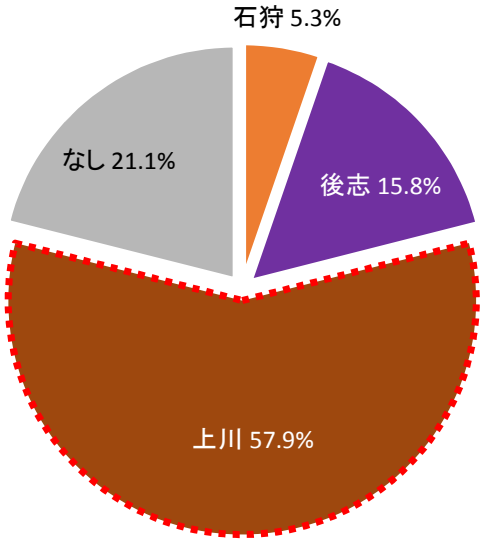

※「なし」とは、宿泊地の前後で滞在を示すGPSデータ確認できなかった者又は当該市町村での滞在のみ確認できた者を示す。

国土交通省

【中富良野町】

■中富良野町宿泊者の直前直後の滞在地

前滞在地	回数	割合	宿泊地	後滞在地	回数	割合
富良野市	9	37.5%	中富良野町	美瑛町	7	29.2%
上富良野町	2	8.3%		札幌市	4	16.7%
札幌市	1	4.2%		小樽市	2	8.3%
釧路市	1	4.2%		上富良野町	2	8.3%
稚内市	1	4.2%		千歳市	1	4.2%
千歳市	1	4.2%		富良野市	1	4.2%
登別市	1	4.2%		倶知安町	1	4.2%
美瑛町	1	4.2%		洞爺湖町	1	4.2%
占冠村	1	4.2%				
清水町	1	4.2%				
なし	5	20.8%		なし	5	20.8%
計	24	100.0%		計	24	100.0%

前滞在地

(n=24)

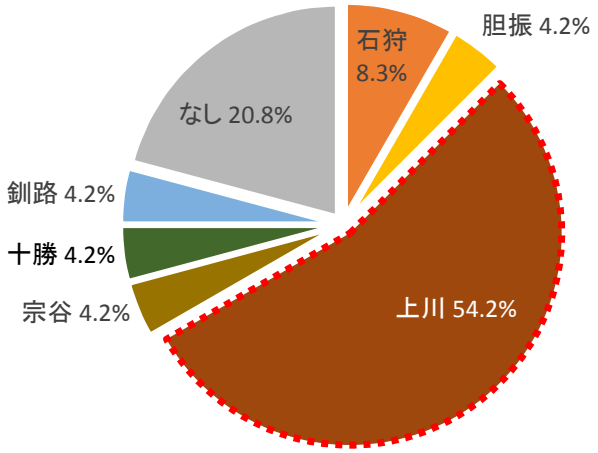

後滞在地

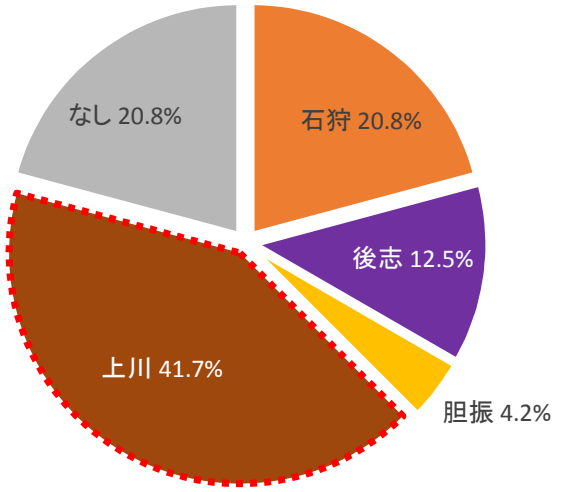

※「なし」とは、宿泊地の前後で滞在を示すGPSデータ確認できなかった者又は当該市町村での滞在のみ確認できた者を示す。

国土交通省

【富良野市】

■富良野市宿泊者の直前直後の滞在地

前滞在地	人数	割合	宿泊地	後滞在地	人数	割合
中富良野町	17	15.3%	富良野市	美瑛町	18	16.2%
千歳市	13	11.7%		中富良野町	18	16.2%
旭川市	9	8.1%		札幌市	16	14.4%
美瑛町	9	8.1%		旭川市	6	5.4%
札幌市	7	6.3%		釧路市	3	2.7%
上富良野町	4	3.6%		三笠市	3	2.7%
登別市	3	2.7%		千歳市	3	2.7%
東川町	3	2.7%		北広島市	3	2.7%
占冠村	3	2.7%		上富良野町	3	2.7%
小樽市	2	1.8%		東川町	2	1.8%
上川町	2	1.8%		占冠村	2	1.8%
遠軽町	2	1.8%		函館市	1	0.9%
帯広市	1	0.9%		帯広市	1	0.9%
岩見沢市	1	0.9%		岩見沢市	1	0.9%
網走市	1	0.9%		苫小牧市	1	0.9%
苫小牧市	1	0.9%		江別市	1	0.9%
北広島市	1	0.9%		登別市	1	0.9%
余市町	1	0.9%		余市町	1	0.9%
壮瞥町	1	0.9%		東神楽町	1	0.9%
洞爺湖町	1	0.9%		上川町	1	0.9%
				斜里町	1	0.9%
				壮瞥町	1	0.9%
				白老町	1	0.9%
				洞爺湖町	1	0.9%
				幕別町	1	0.9%
				池田町	1	0.9%
なし	29	26.1%		なし	19	17.1%
計	111	100.0%		計	111	100.0%

前滞在地

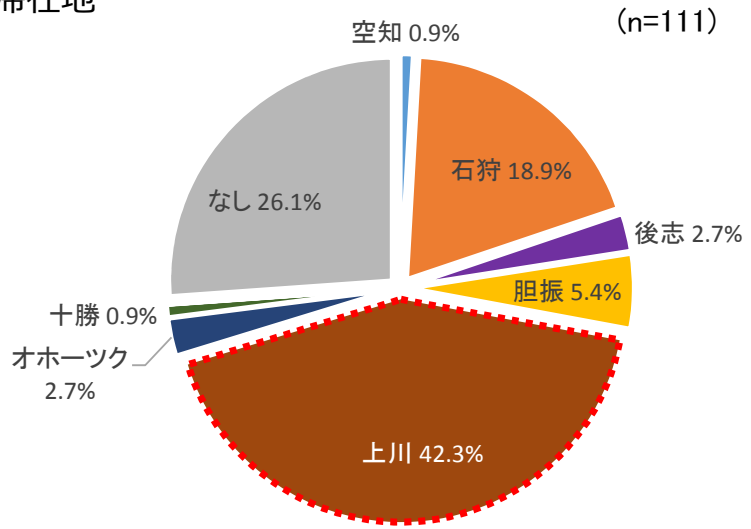

後滞在地

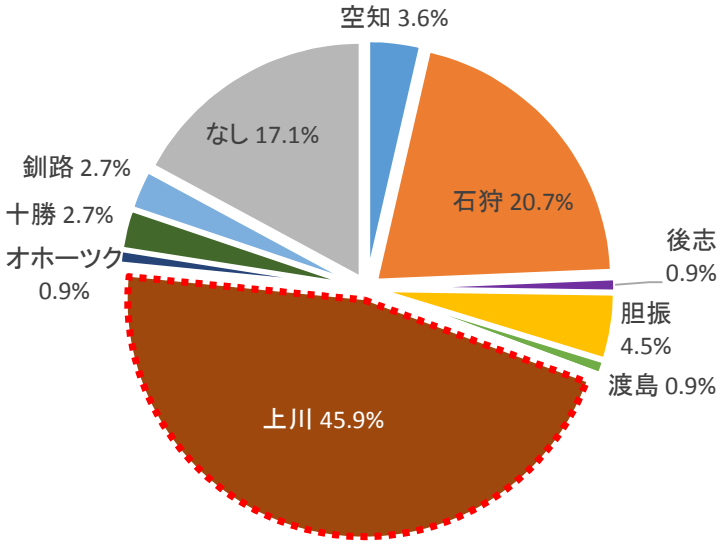

※「なし」とは、宿泊地の前後で滞在を示すGPSデータ確認できなかった者又は当該市町村での滞在のみ確認できた者を示す。