

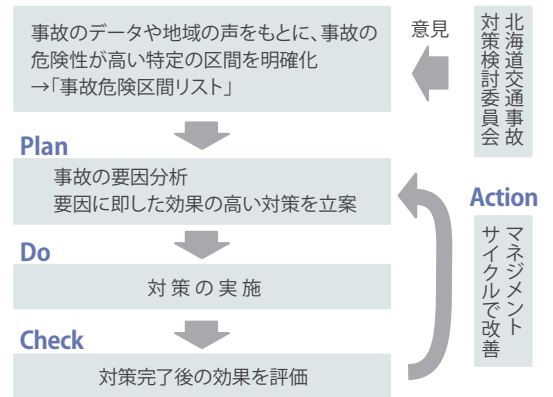
# 事故ゼロプラン

## 事故のない道路をめざして

### ■ 事故ゼロプランとは

事故データや地方公共団体、地域住民からの意見等に基づき交通事故の危険性の高い区間(事故危険区間)を選定し、地域住民への注意喚起や事故要因に即した対策を重点的・集中的に講じることにより効果的・効率的な交通事故対策を推進するとともに、完了後はその効果を計測・評価し、マネジメントサイクルにより逐次改善を図ります。

実施にあたっては「計画を立て(Plan)、実施(Do)し、効果を評価(Check)して、改善(Action)する」PDCAという管理方法を用いて継続的に改善を行います。



### ■ 帯広開発建設部管内の事故危険区間

北海道開発局では、学識経験者等からなる「北海道交通事故対策検討委員会」の意見を踏まえ、国道における事故危険区間を平成25年度までに全道で817区間を選定し、事故危険区間リストを作成、公表しました。このうち帯広開発建設部管内では65区間の事故危険区間が選定されています。

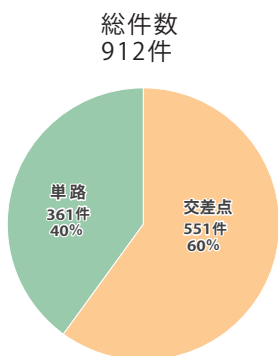
事故危険区間には「事故データ」から選定した区間と、地域の方々などから寄せられた指摘・意見(「地域の声」)から選定した区間の大きく2つの区間があり、それぞれの選定基準に則って抽出されています。

#### 事故危険区間の種類

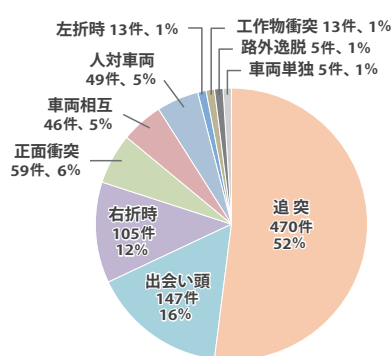
- ① 事故多発区間: 死傷事故が多発
- ② 死亡事故多発区間: 重大事故(死亡事故等)が多発
- ③ 事故危険箇所: 死傷事故が多発(警察庁指定)
- ④ 車線逸脱事故多発区間: 車線逸脱事故(正面衝突)が多発
- ⑤ 地域の声区間
- ⑥ アンケート区間: 利用者等が事故の危険性を感じる(H25.3)
- ⑦ 通学路指定区間: 通学路緊急合同点検で要対策

### ■ 帯広開発建設部管内の死傷事故の統計(H22~H25年)

#### 死傷事故件数



#### 事故類型別



H22~H25年の死傷事故の総件数は912件  
 交差点/単路別の内訳  
 ・ 交差点の事故が551件(60%)  
 ・ 単路部の事故が361件(40%)

事故類型別の内訳  
 ・ 追突事故が470件(52%)  
 ・ 出合頭事故が147件(16%)  
 ・ 右折時事故が105件(12%)  
 ・ 正面衝突事故が59件(6%)  
 上記の事故で事故タイプの86%を占める。

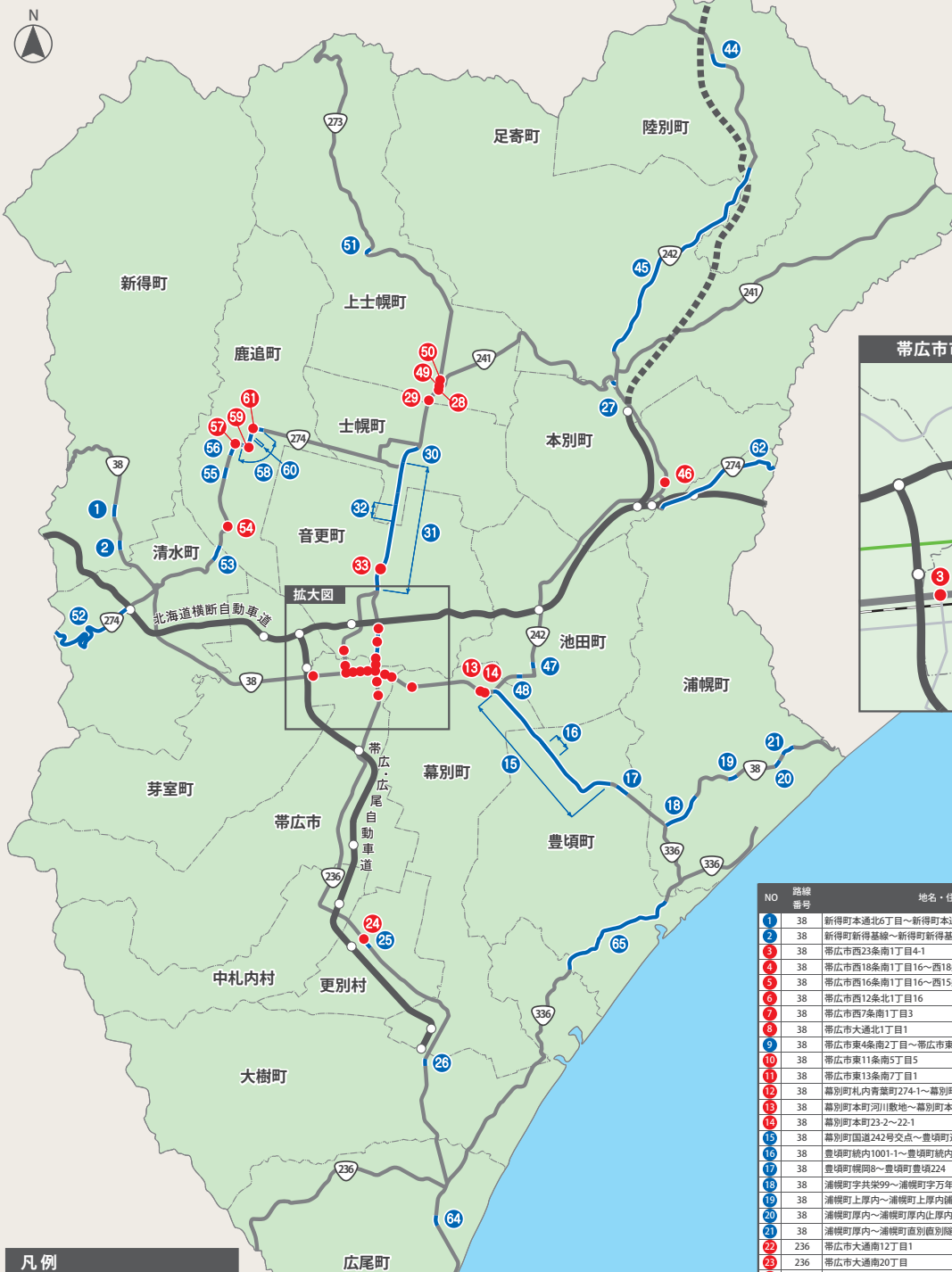
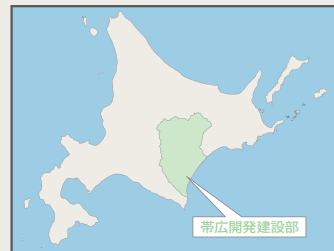
### ■ 対策事例(一般国道236号 市道南11丁目交差点)



「追突事故」や「右左折時事故」等の防止を目的に、『カラー舗装』を設置

# 帯広開発建設部管内 事故危険区間マップ

帯広開発建設部管内の国道では65区間が選定されています。



**凡例**

- 事故危険区間(交差点)
- 事故危険区間(単路)

NO	路線番号	地名・住所	単路/交差点	交差点名	対策着手済
1	38	新得町本通北6丁目～新得町本通北5丁目	単路		○
2	38	新得町新得基線～新得町新得基線	単路		○
3	38	帯広市西23条南1丁目4-1	交差点	道道川西琴室音更線交差点	○
4	38	帯広市西18条南1丁目16～西18条南1丁目25	交差点	国道241号交差点	○
5	38	帯広市西16条南1丁目16～西15条南1丁目1-2	交差点	市道5号北甲線交差点	○
6	38	帯広市西12条北1丁目16	交差点	市道共栄通交差点	○
7	38	帯広市西7条南1丁目3	交差点	市道西南大通線交差点	○
8	38	帯広市大通北1丁目1	交差点	国道236号交差点	○
9	38	帯広市東4条南2丁目～帯広市東5条南3丁目	単路		○
10	38	帯広市東11条南5丁目5	交差点	東11条南5号交差点	○
11	38	帯広市東13条南7丁目1	交差点	3-3-8跡生通交差点	○
12	38	幕別町札内青葉町274-1～幕別町札内青葉町184-1	交差点	町道札内10号線交差点	○
13	38	幕別町本町河川敷地～幕別町本町108-1	交差点	道道幕別大樹線交差点	○
14	38	幕別町本町23-2～22-1	交差点	町道東2条通交差点	○
15	38	幕別町国道242号交点～豊頃町道道帯広浦橋線交点	単路		○
16	38	豊頃町境内1001-1～豊頃町境内1519	単路		○
17	38	豊頃町横間8～豊頃町豊頃224	単路		○
18	38	浦橋町字共栄99～浦橋町字万年344	単路		○
19	38	浦橋町上厚内～浦橋町上厚内(浦橋隧道)	単路		○
20	38	浦橋町厚内～浦橋町厚内(止厚内隧道)	単路		○
21	38	浦橋町厚内～浦橋町厚内(別隧道)	単路		○
22	236	帯広市大通南12丁目1	交差点	市道南11丁目西線交差点	○
23	236	帯広市大通南20丁目1	交差点	市道大通交差点	○
24	236	更別村字更別基線96	交差点	道道浦島更別線 南1線交差点	○
25	236	更別村字更別基線96～更別村字更別南1線147	単路		○
26	236	大樹町字大樹58～大樹町字大樹51	単路		○
27	241	足寄町南1丁目29-13～足寄町西1丁目1-5	単路		○
28	241	上士幌町上士幌東3線230-1～227-5	交差点	国道273号交差点	○
29	241	上士幌町上士幌東2線	交差点	上士幌東2線交差点	○
30	241	土幌町土幌東1線167～土幌町土幌西2線145	単路		○
31	241	土幌町23号交点～音更町共和	単路		○
32	241	土幌町中士幌西2線92-24～88-5	単路		○
33	241	音更町東音更西3線6-5～71-13	交差点	町道東和福平12号交差点	○
34	241	音更町木野大通西18丁目1-15～西17丁目1-4	交差点	町道下音更然別線北8線交差点	○
35	241	音更町木野大通東18丁目1～音更町木野大通東12丁目1	単路		○
36	241	音更町木野大通西12丁目1-8～西11丁目2-3	交差点	道道上士幌土幌音更線交差点	○
37	241	音更町木野大通東12丁目1～音更町木野大通東11丁目1	単路		○
38	241	音更町木野大通西11丁目1-9～西10丁目2-3	単路		○
39	241	音更町木野大通東10丁目4～音更町木野大通東3丁目1	単路		○
40	241	音更町木野大通東3丁目1	交差点	道道上士幌土幌音更線交差点	○
41	241	音更町木野大通東2丁目1	交差点	町道交差点	○
42	241	音更町別北5線西37-17～38-1	交差点	道道帯広新得線交差点	○
43	241	帯広市西18条北2丁目16～北1丁目9-12	交差点	市道北1線交差点	○
44	242	陸別町利別川上原野基線～陸別町利別川上原野基線東	単路		○
45	242	陸別町字閑～足寄町下愛冠1丁目16-7	単路		○
46	242	本別町北7丁目75-1	交差点	道道本別辺留線交差点	○
47	242	池田町字豊田10-5～池田町字利別西町7-1	単路		○
48	242	池田町字利別西町138～池田町字千代田河川敷地(十勝川)	単路		○
49	273	上士幌町上士幌東3線	交差点	道道上士幌停車場線交差点	○
50	273	上士幌町上士幌東3線	交差点	上士幌東3線交差点	○

NO	路線番号	地名・住所	単路/交差点	交差点名	対策着手済
51	273	上士幌町字めがひら 源泉郷	単路		○
52	274	日高町字千栄園有林71林班～清水町字清水第7線	単路		○
53	274	清水町美葉～鹿追町美葉西21線	単路		○
54	274	鹿追町鹿追南1線	交差点	道道音更新得線交差点	○
55	274	鹿追町菅川北9線	単路		○
56	274	鹿追町菅川北14線～鹿追町瓜幕西31線	単路		○
57	274	鹿追町瓜幕西31線	交差点	道道鹿追藤平線交差点	○
58	274	鹿追町瓜幕西1丁目～鹿追町瓜幕西26線	単路		○
59	274	鹿追町瓜幕西1丁目3	交差点	町道交差点	○
60	274	鹿追町瓜幕西28線	単路		○
61	274	鹿追町瓜幕西28線	交差点	道道屈足鹿追線交差点	○
62	274	浦橋町字貴老路144-1～白根町左股道有林141林班	単路		○
63	336	広尾町ビタヌンケ～広尾町字茂寄	単路		○
64	336	広尾町野塚本通～広尾町野塚	単路		○
65	336	大樹町字生花989-1～豊頃町字大津338-2	単路		○