

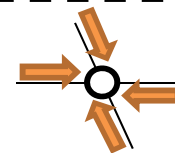
北海道内における 主要渋滞箇所の特定について

第2回 北海道渋滞対策協議会

平成24年7月13日（金）

一般道課題箇所特定の方(案)

交差点損失時間：
交差点に流入する区間で生じている損失時間
(自由に走行できる状態からの遅れで、利用
者が損失している時間)の合計



渋滞の課題の大きさを交差点損失時間で評価

昼間12時間

ピーク時間帯

しきい値の例
80万人時間/年相当
(混雑時の流入が20km/h以下に相当)

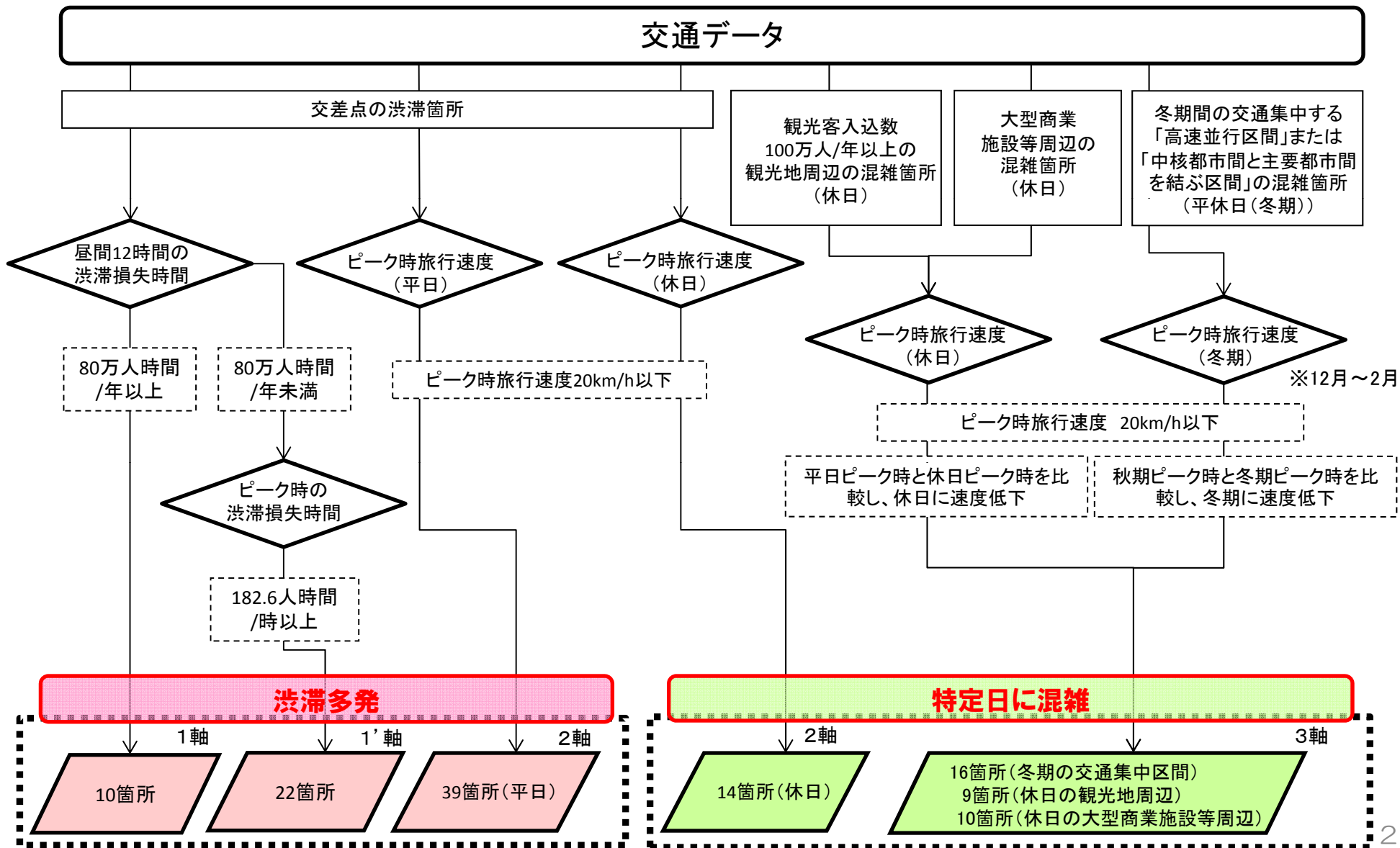
地域の課題を反映するデータによる補完

- ・平均旅行速度
- ・休日渋滞損失(観光等)
- ・冬期、その他(各道路管理者)

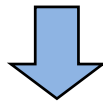
地域の実感の反映

主要渋滞箇所の候補

主要渋滞箇所の抽出フロー(案)[一般道路]



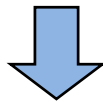
第1回協議会の開催(H24.6.29)
渋滞対策の推進に向けた意見交換等




第2回協議会の開催(H24.7.13)
地域の渋滞箇所(素案)について



パブリックコメント等を含めた
地域の渋滞箇所の特定



ソフト・ハードも含めた対策の検討



検討結果のとりまとめ

パブリックコメントの方法について

第2回 北海道渋滞対策協議会

平成24年7月13日（金）

パブリックコメントの方法

1. パブリックコメントの概要（開発局HPによる）

(http://www.hkd.mlit.go.jp/zigyoka/z_doro/jyuutai/index.html)

(1) 交通渋滞に関するパブリックコメントの募集について（案）

- ・対象路線（北海道内の高速道路、国道、道道、札幌市道ほか）
- ・意見募集内容
道路名、地名・交差点名、渋滞の状況、略図等
- ・提出される方について（市町村）

(2) パブリックコメントの主要渋滞箇所図（案）

- ・箇所図

(3) パブリックコメントの意見の確認方法（案）

- ・実施期間 7月18日（水）～7月31日（火） 14日間（予定）

(4) 意見提出方法

- ・郵送、FAX、電子メール(jyuutai-taisaku@hkd.mlit.go.jp)

2. 分科会で頂いたご意見について

(1) 分科会でのパブリックコメントに関するご意見

- ・企業名も記載しやすい様式としてほしい
- ・氏名等の個人データをできる限り少なくすること
- ・パブリックコメントの期間をなるべく長くしてほしい

パブリックコメントの方法

3. 開発局ホームページ（案）

(http://www.hkd.mlit.go.jp/zigyoka/z_doro/jyuutai/index.html)

(ホームページのイメージ)

The screenshot shows a web page titled "渋滞に関する意見募集について" (About the collection of opinions on traffic congestion). The page includes a breadcrumb trail: "道路>>北海道渋滞対策協議会>>渋滞に関する意見募集について". The main content area contains the following text:

「北海道渋滞対策協議会」(北海道開発局、北海道運輸局、北海道警察本部、北海道建設部、札幌市、東日本高速道路株式会社北海道支社で構成)では、今後の渋滞対策を効率的、効果的に進めていくため、「主要渋滞箇所(案)」を作成しました。
この「主要渋滞箇所(案)」について道路利用者の皆様が交通渋滞があると感じている箇所と合致しているかお聞かせください。

■意見募集の対象 北海道内の高速道路、国道、道道、札幌市道
■意見の募集方法 以下のボタンから意見募集のホームページに進んでいただき、ホームページ上の質問にしたがってご回答ください。
■意見の募集期間 平成24年11月16日(金)午後2:00～11月29日(木)午後5:00まで
■注意事項 ・ご意見に対する個別の回答はいたしておりませんので、ご了承ください。
・ご意見の内容については、個人が特定される情報を除き公開される可能性がありますので、ご了承ください。

Navigation buttons include: "意見募集ページへ進む" (with external link), "FAXにより回答する", and "主要渋滞箇所のイメージ".

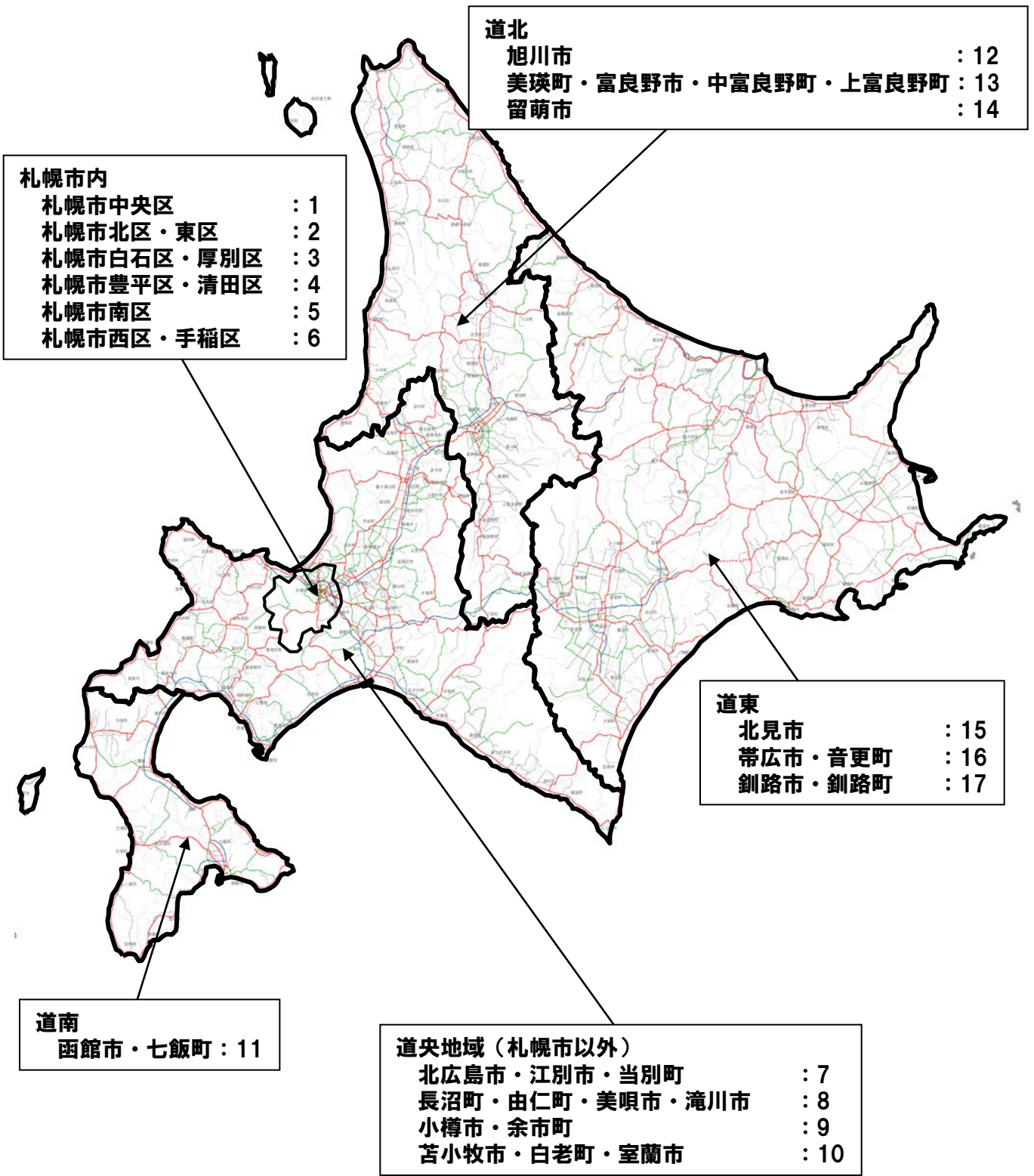
■ご回答いただくにあたってのPC推奨環境
OSやブラウザのバージョンの組み合わせにより、アンケート画面が正しく表示されない可能性があります。その場合にはご回答いただくことができませんので、予めご了承ください。
・OS Microsoft Windows XP / Vista / 7
・ブラウザ Microsoft Internet Explorer 7 / 8 / 9

■アンケートご回答時の注意点
・Javascriptを有効にしてください。
・Cookieを有効にしてください。
・回答中にブラウザの[戻る]を使用しないでください。

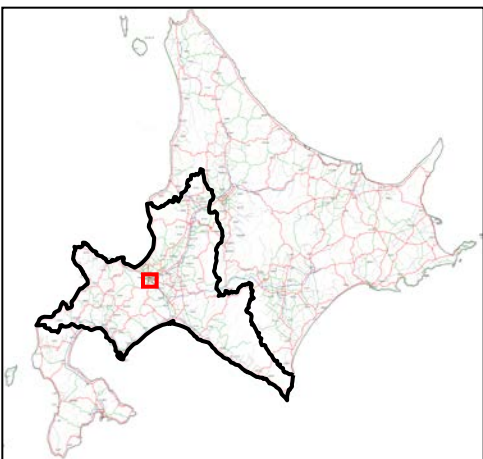
Footer information: アンケートに関するお問い合わせ先 北海道渋滞対策協議会事務局 (国土交通省北海道開発局建設部道路計画課調査第1係) ■電話011-709-2311(内線5385) ■FAX 011-757-3270 受付時間: 月曜日～金曜日午前9:30～午後5:00(土日祝祭日を除く)

国土交通省 北海道開発局 〒060-8511 札幌市北区北8条西2丁目第1合同庁舎 案内図 TEL 011-709-2311(大代表) 国土交通省 Ministry of Land, Infrastructure, Transport and Tourism Hokkaido Regional Development Bureau

□プライバシーポリシー等 □ご利用に当たって



主要渋滞箇所図（素案） 1:道央（札幌市中央区）



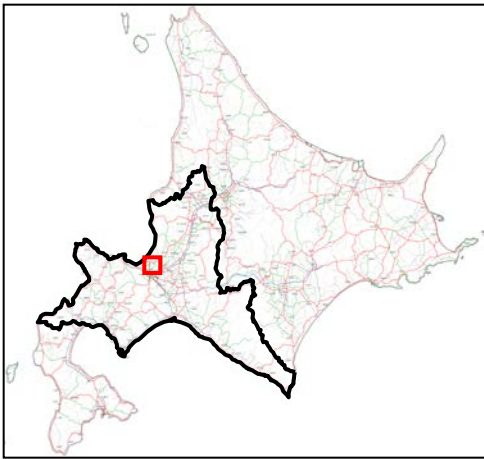
NO.	交差点名称
1	一般国道230号×宮の沢北1条線
2	一般国道230号×旭山公園米里線
3	一般国道12号×一般国道36号
4	一般国道12号×札幌夕張線
5	下手稲札幌線×競馬場線
6	一般国道230号×札幌環状線
7	一般国道5号×一般国道12号
8	一般国道36号×真駒内篠路線
9	一般国道12号×一般国道275号
10	市道豊平川通×市道南7条米里通

凡例

- 主要渋滞交差点
- 高規格幹線道路
- 一般国道
- 主要道道
- 一般道道・指定市道
- - - 行政界



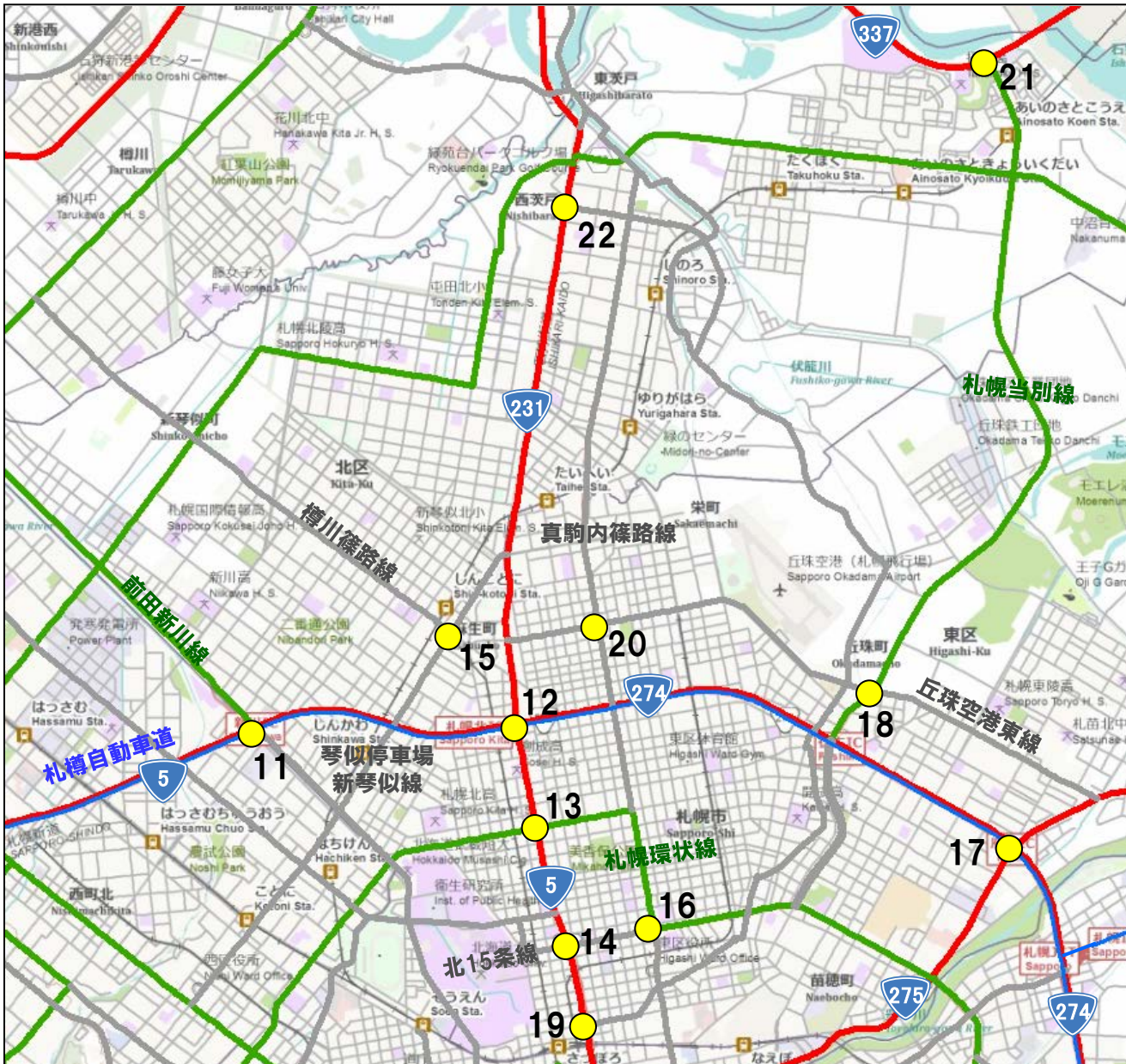
主要渋滞箇所図（素案）2：道央（札幌市北区・東区）



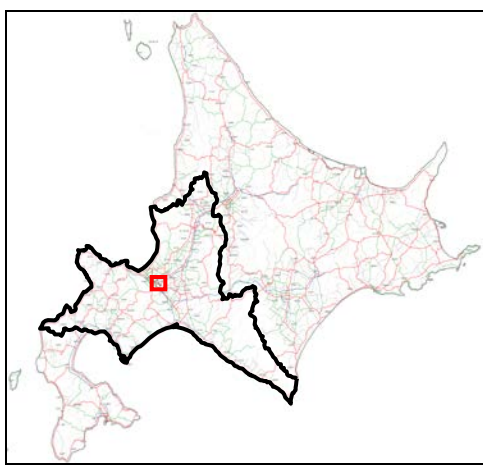
NO.	交差点名称
11	一般国道5号×前田新川線
12	一般国道5号×一般国道231号
13	一般国道5号×札幌環状線
14	一般国道5号×北15条線
15	琴似停車場新琴似線×樽川篠路線
16	札幌環状線×真駒内篠路線
17	一般国道274号×一般国道275号
18	札幌当別線×丘珠空港東線
19	一般国道5号×花畔札幌線
20	真駒内篠路線×丘珠空港線
21	一般国道337号×札幌当別線
22	一般国道231号×真駒内篠路線

凡例

- 主要渋滞交差点
- 高規格幹線道路
- 一般国道
- 主要道道
- 一般道道・指定市道
- 行政界



主要渋滞箇所図（素案）3：道央（札幌市白石区・厚別区）



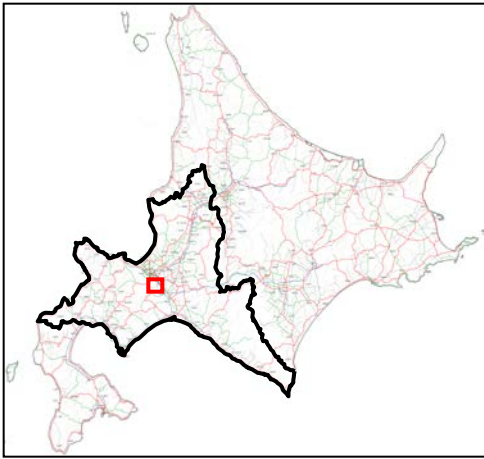
NO.	交差点名称
23	札幌夕張線×札幌環状線
24	一般国道12号×西野白石線
25	一般国道12号×旭山公園米里線
26	札幌夕張線×西野白石線
27	札幌夕張線×旭山公園米里線
28	札幌環状線×旭山公園米里線
29	一般国道274号×大麻東雁来線
30	一般国道274号×札幌夕張線
31	一般国道274号×米里通
32	一般国道274号×平和通
33	一般国道274号×清田通
34	一般国道12号×厚別停車場線

凡例

- 主要渋滞交差点
- 高規格幹線道路
- 一般国道
- 主要道道
- 一般道道・指定市道
- - - 行政界



主要渋滞箇所図（素案）4：道央（札幌市豊平区・清田区）



NO.	交差点名称
35	一般国道36号×札幌環状線
36	一般国道36号×西野白石線
37	一般国道36号×真駒内御料札幌線
38	羊ヶ丘線×真駒内御料札幌線
39	西野真駒内清田線×羊ヶ丘線
40	羊ヶ丘線×西野白石線
41	一般国道36号×一般国道453号
42	一般国道453号×西野白石線
43	一般国道453号×札幌環状線
44	一般国道36号×西野真駒内清田線
45	札幌環状線×羊ヶ丘線
46	一般国道36号×羊ヶ丘線
47	一般国道36号×厚別平岡線
48	羊ヶ丘線×大曲工業団地美しが丘線

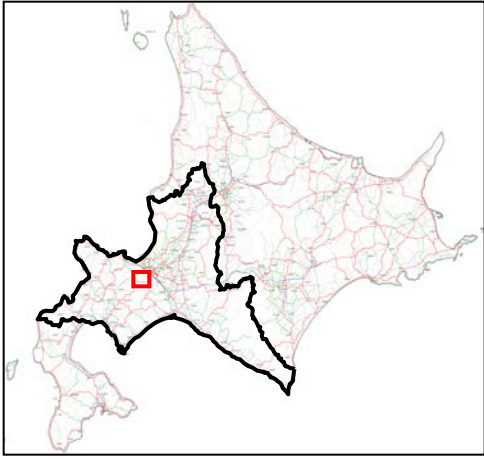
凡例

- 主要渋滞交差点
- 高規格幹線道路
- 一般国道
- 主要道道
- 一般道道・指定市道
- - - 行政界



大曲工業団地
美しが丘線

主要渋滞箇所図（素案）5:道央（札幌市南区）



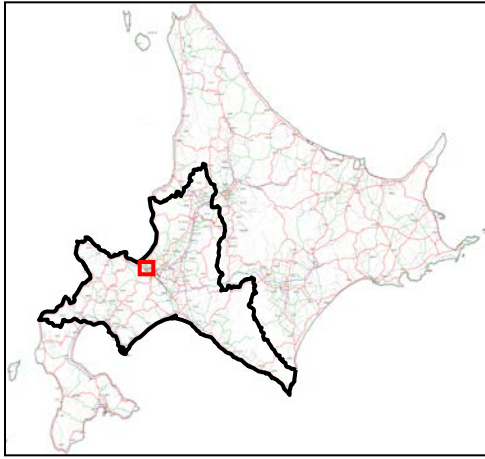
NO.	交差点名称
49	一般国道230号×真駒内篠路線
50	一般国道453号×西野真駒内清田線
51	一般国道230号×小樽定山溪線
52	一般国道230号×小金湯東連絡線

凡例

- 主要渋滞交差点
- 高規格幹線道路
- 一般国道
- 主要道道
- 一般道道・指定市道
- - - 行政界



主要渋滞箇所図（素案） 6:道央（札幌市西区・手稲区）



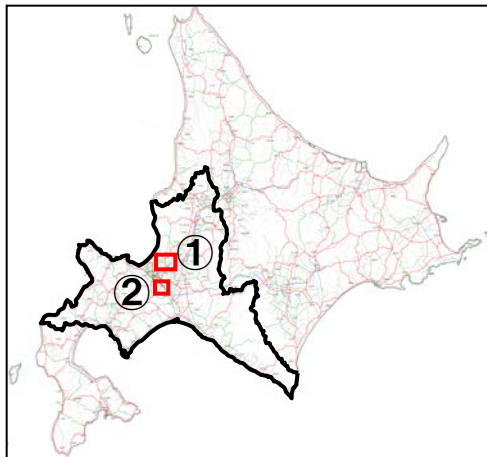
NO.	交差点名称
53	一般国道5号×下手稲札幌線
54	西野真駒内清田線×南19条宮の沢線
55	一般国道5号×札幌北広島環状線
56	琴似停車場新琴似線×新川支線
57	琴似停車場新琴似線×下手稲札幌線
58	札幌北広島環状線×下手稲札幌線
59	札幌環状線×下手稲札幌線
60	宮の沢北1条線×琴似停車場線

凡例

- 主要渋滞交差点
- 高規格幹線道路
- 一般国道
- 主要道道
- 一般道道・指定市道
- - - 行政区



主要渋滞箇所図（素案）7：道央（北広島市・江別市・当別町）



NO.	交差点名称
61	一般国道36号×仁別大曲線
62	一般国道337号×札幌当別線
63	一般国道275号×一般国道337号
64	仁別大曲線×大曲工業団地美しが丘線
65	一般国道36号×道央自動車道

凡例

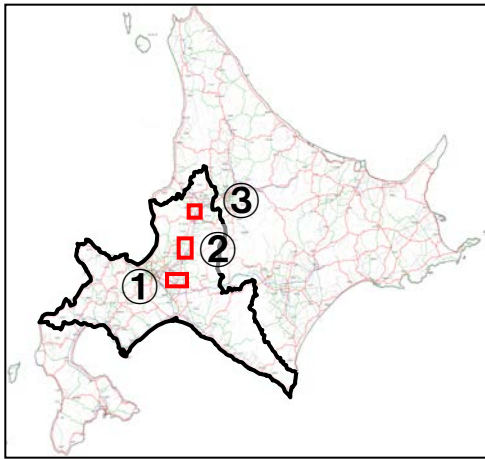
- 主要渋滞交差点
- 高規格幹線道路
- 一般国道
- 主要道道
- 一般道道・指定市道
- - - 行政界

【①江別市・当別町】



【②北広島市】





NO.	交差点名称
66	一般国道337号×札幌夕張線
67	一般国道12号×美唄月形線
68	一般国道274号×札幌夕張線
69	一般国道12号×江部乙赤平線
70	一般国道12号×月形峰延線

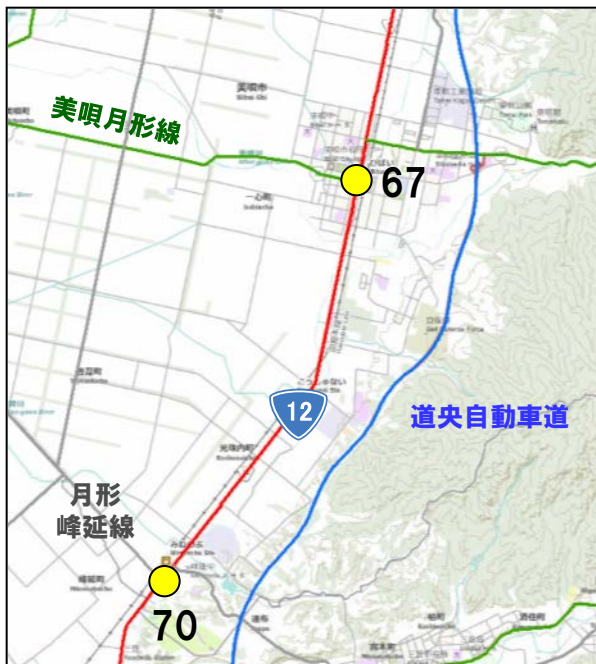
凡例

- 主要渋滞交差点
- 高規格幹線道路
- 一般国道
- 主要道道
- 一般道道・指定市道
- - - 行政界

【①長沼町・由仁町】

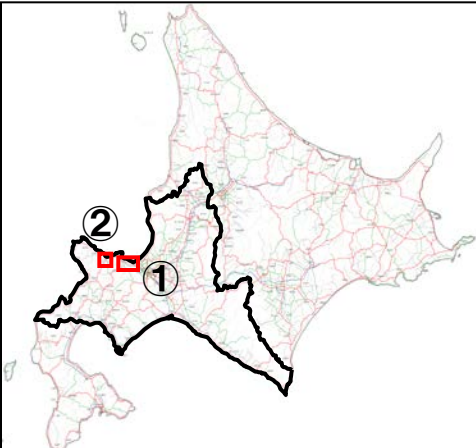


【②美唄市】



【③滝川市】





NO.	交差点名称
71	一般国道5号×一般国道393号
72	一般国道5号×小樽港稲穂線
73	一般国道5号×豊丘余市停車場線

凡例

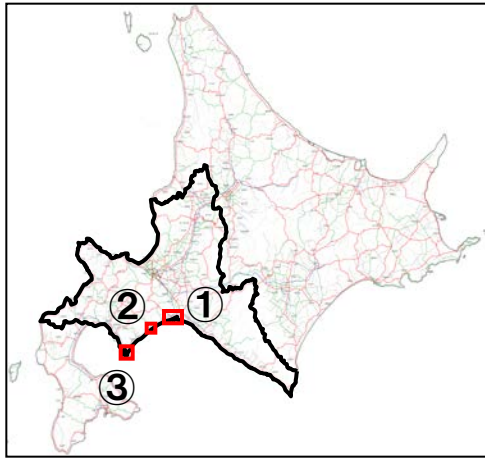
- 主要渋滞交差点
- 高規格幹線道路
- 一般国道
- 主要道道
- 一般道道・指定市道
- - - 行政界

【①小樽市】



【②余市町】



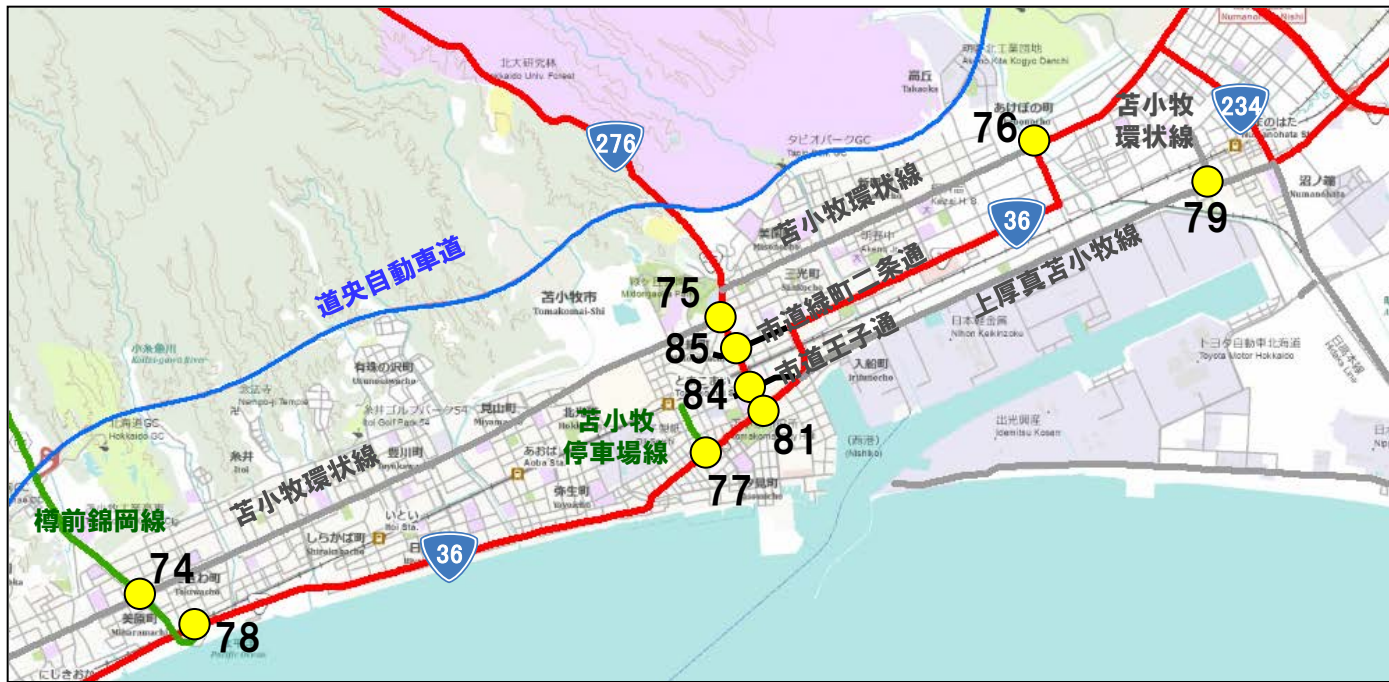


NO.	交差点名称
74	樽前錦岡線 × 苫小牧環状線
75	一般国道276号 × 苫小牧環状線
76	一般国道36号 × 苫小牧環状線
77	一般国道36号 × 苫小牧停車場線
78	一般国道36号 × 樽前錦岡線
79	上厚真苫小牧線 × 苫小牧環状線
80	一般国道36号 × 中央東線
81	一般国道36号 × 一般国道276号
82	一般国道36号 × 一般国道37号
83	一般国道36号 × 町道萩野12間線
84	一般国道276号 × 市道王子通
85	一般国道276号 × 市道緑町二条通

凡例

- 主要渋滞交差点
- 高規格幹線道路
- 一般国道
- 主要道道
- 一般道道・指定市道
- - - 行政界

【①苫小牧市】



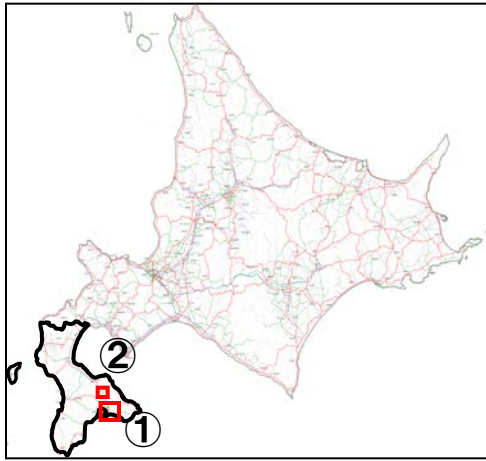
【②白老町】



【③室蘭市】



主要渋滞箇所図（素案） 11:道南（函館市・七飯町）



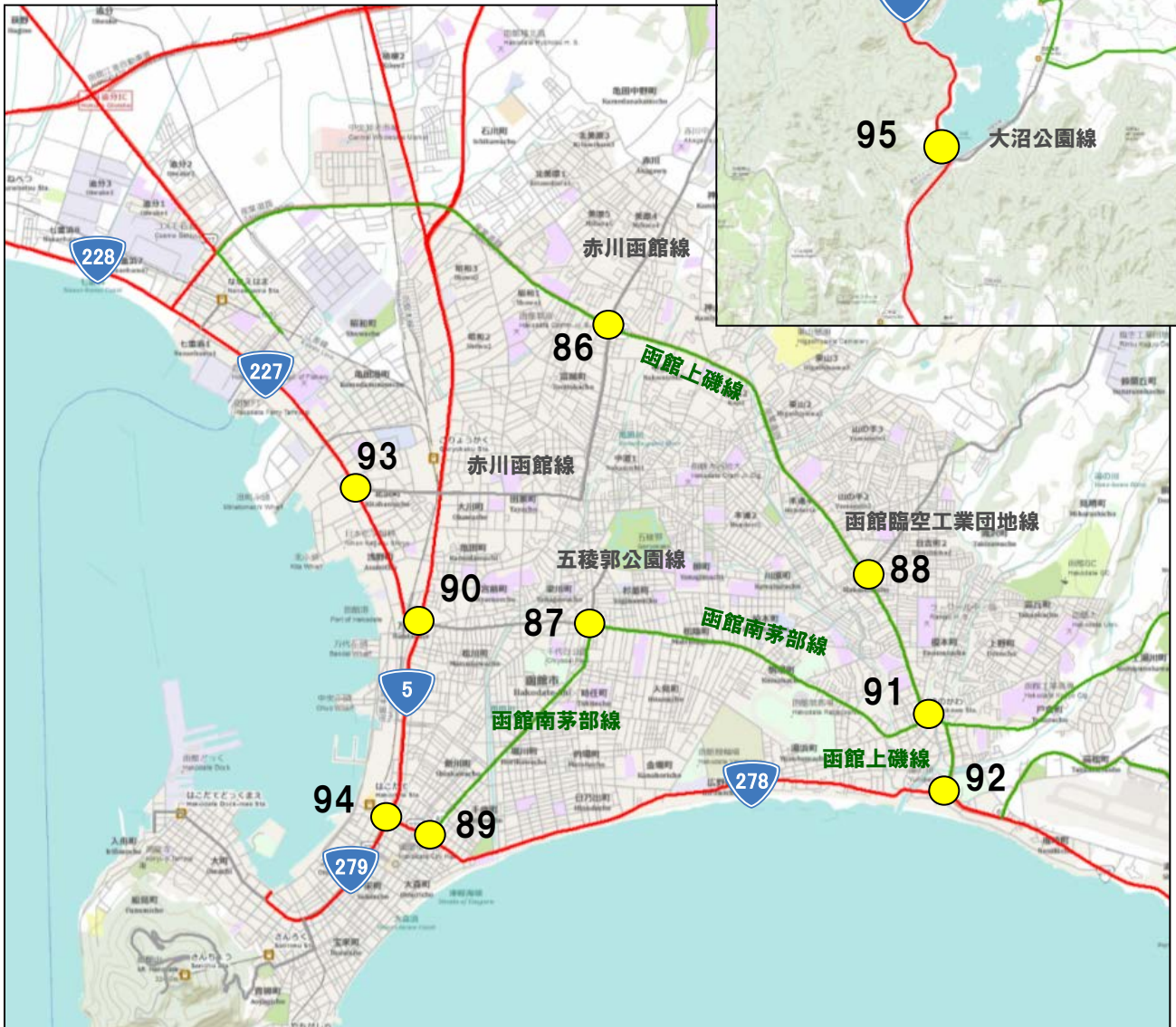
NO.	交差点名称
86	函館上磯線×赤川函館線
87	函館南茅部線×五稜郭公園線
88	函館上磯線×函館臨空工業団地線
89	一般国道278号×函館南茅部線
90	一般国道5号×一般国道227号
91	函館南茅部線×函館上磯線
92	一般国道278号×函館上磯線
93	一般国道227号×赤川函館線
94	一般国道5号×一般国道278号
95	一般国道5号×大沼公園線

凡例

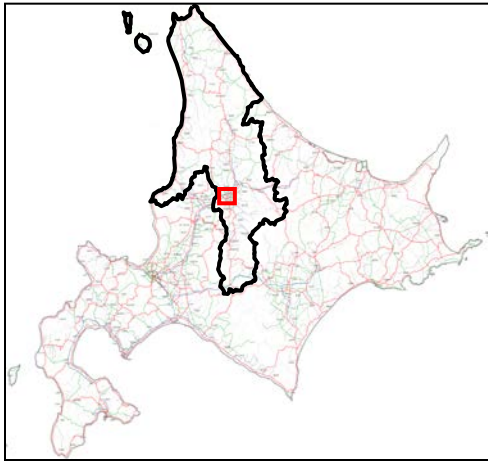
- 主要渋滞交差点
- 高規格幹線道路
- 一般国道
- 主要道道
- 一般道道・指定市道
- - - 行政界

【①函館市】

【②七飯町】



主要渋滞箇所図（素案） 12:道北（旭川市）

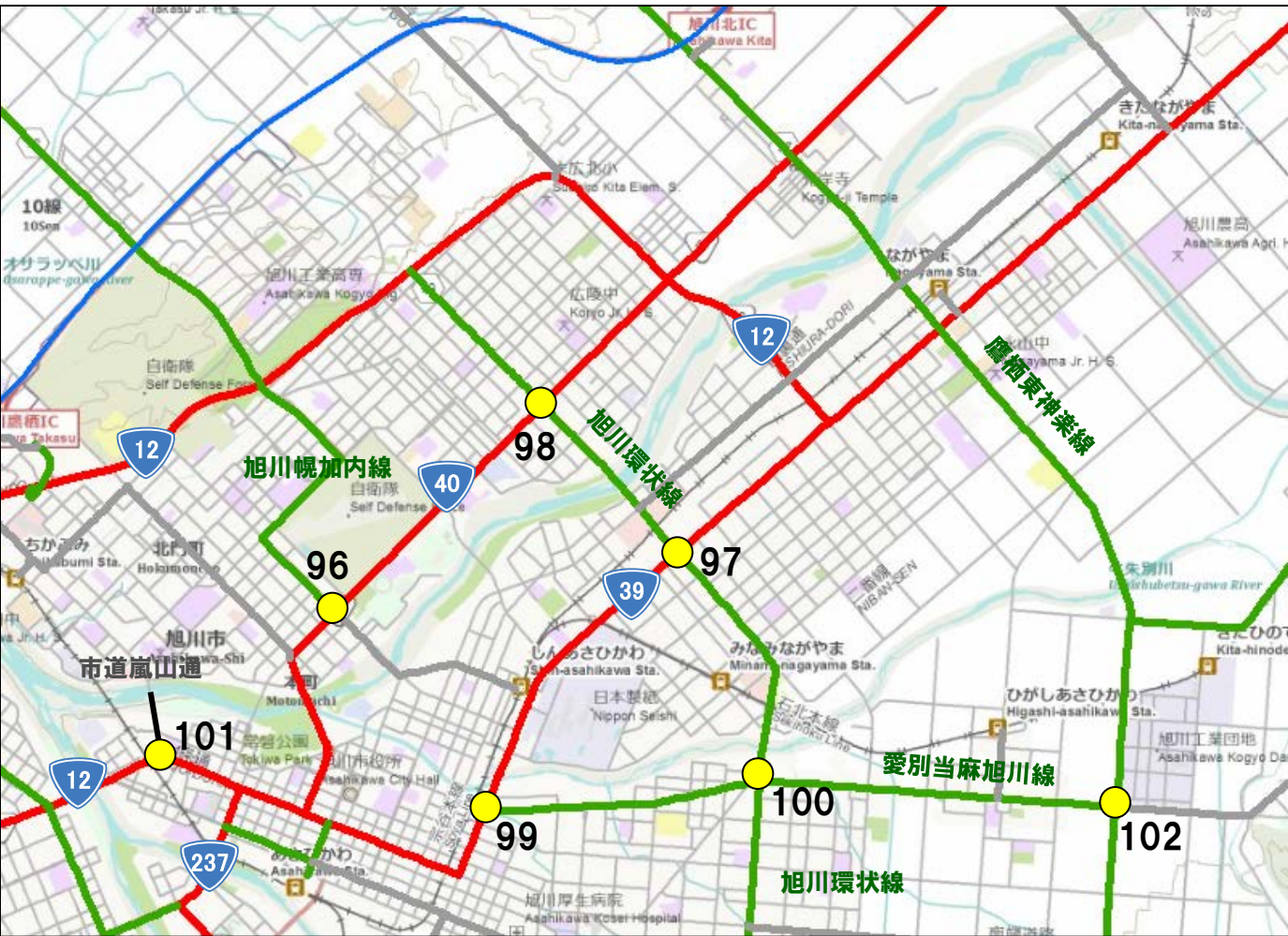


NO.	交差点名称
96	一般国道40号×旭川幌加内線
97	一般国道39号×旭川環状線
98	一般国道40号×旭川環状線
99	一般国道39号×愛別当麻旭川線
100	旭川環状線×愛別当麻旭川線
101	一般国道12号×市道嵐山通
102	鷹栖東神楽線×愛別当麻旭川線

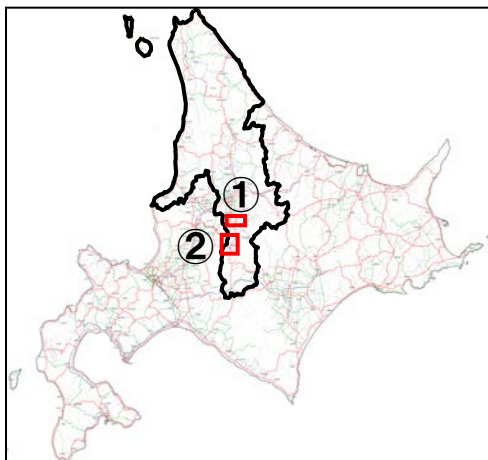
凡例

- 主要渋滞交差点
- 高規格幹線道路
- 一般国道
- 主要道道
- 一般道道・指定市道
- - - 行政界

【旭川市】



主要渋滞箇所図（素案）13:道北（美瑛町・富良野市・中富良野町・上富良野町）



NO.	交差点名称
103	一般国道38号×一般国道237号
104	一般国道237号×十勝岳温泉美瑛線
105	一般国道38号×美瑛富良野線
106	一般国道237号×天人峡美瑛線
107	一般国道237号×町道10丁目線

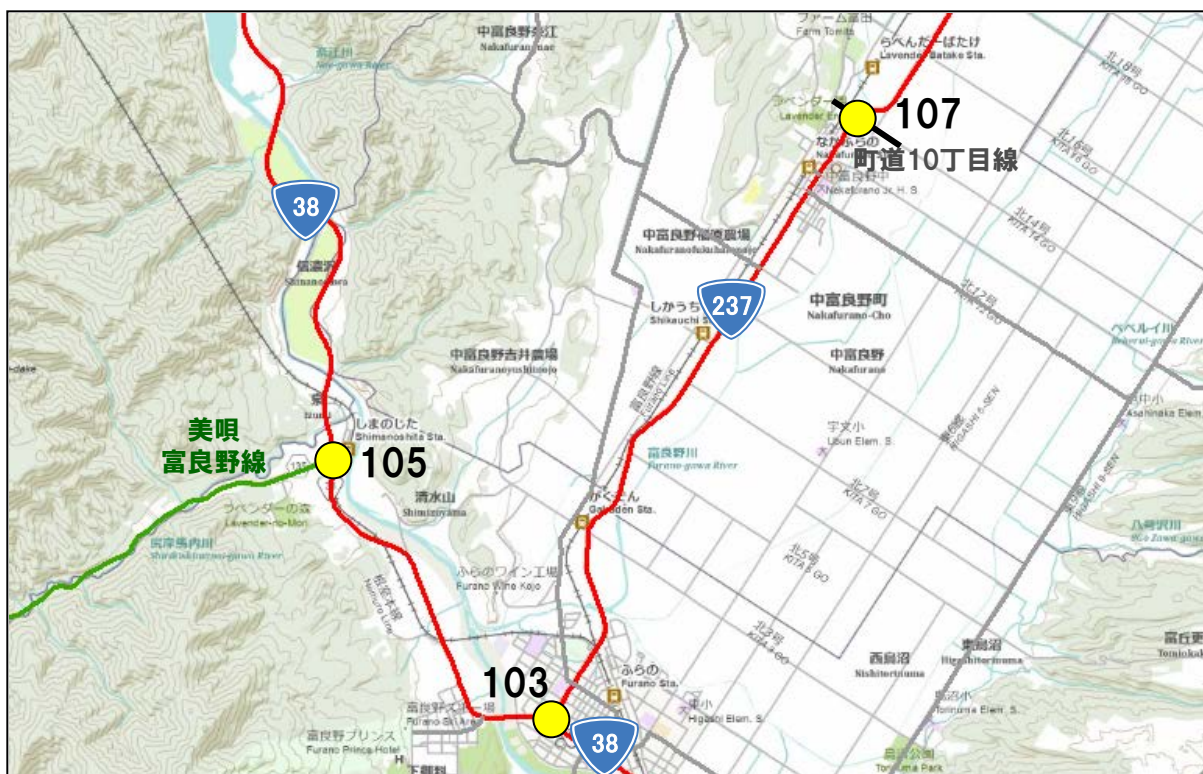
凡例

- 主要渋滞交差点
- 高規格幹線道路
- 一般国道
- 主要道道
- 一般道道・指定市道
- - - 行政界

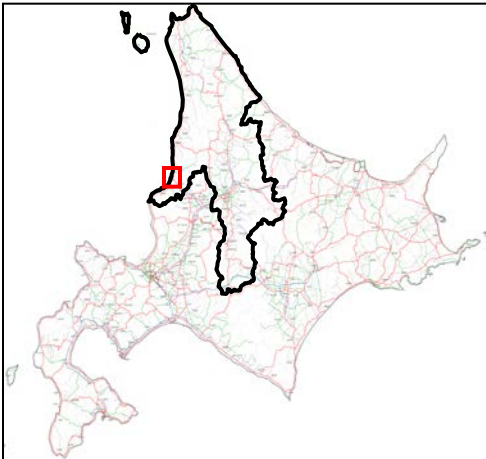
【①美瑛町】



【②富良野市・中富良野町・上富良野町】



主要渋滞箇所図（素案） 14:道北（留萌市）

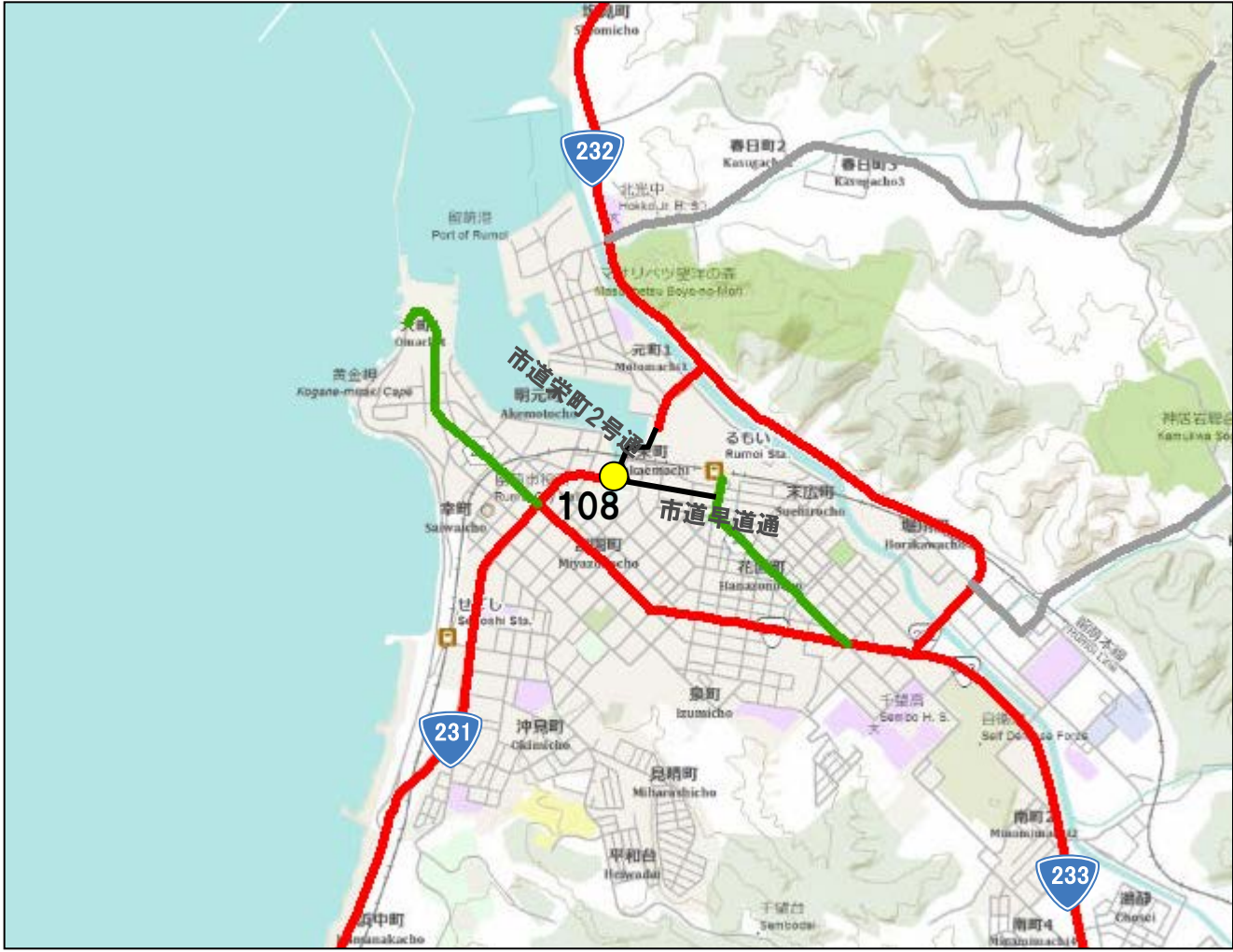


凡例

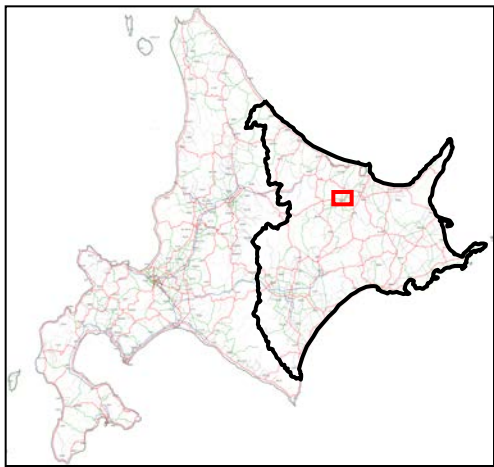
- 主要渋滞交差点
- 高規格幹線道路
- 一般国道
- 主要道道
- 一般道道・指定市道
- - - 行政界

NO.	交差点名称
108	市道早道通×市道栄町2号通

【留萌市】



主要渋滞箇所図 (素案) 15: 道東 (北見市)

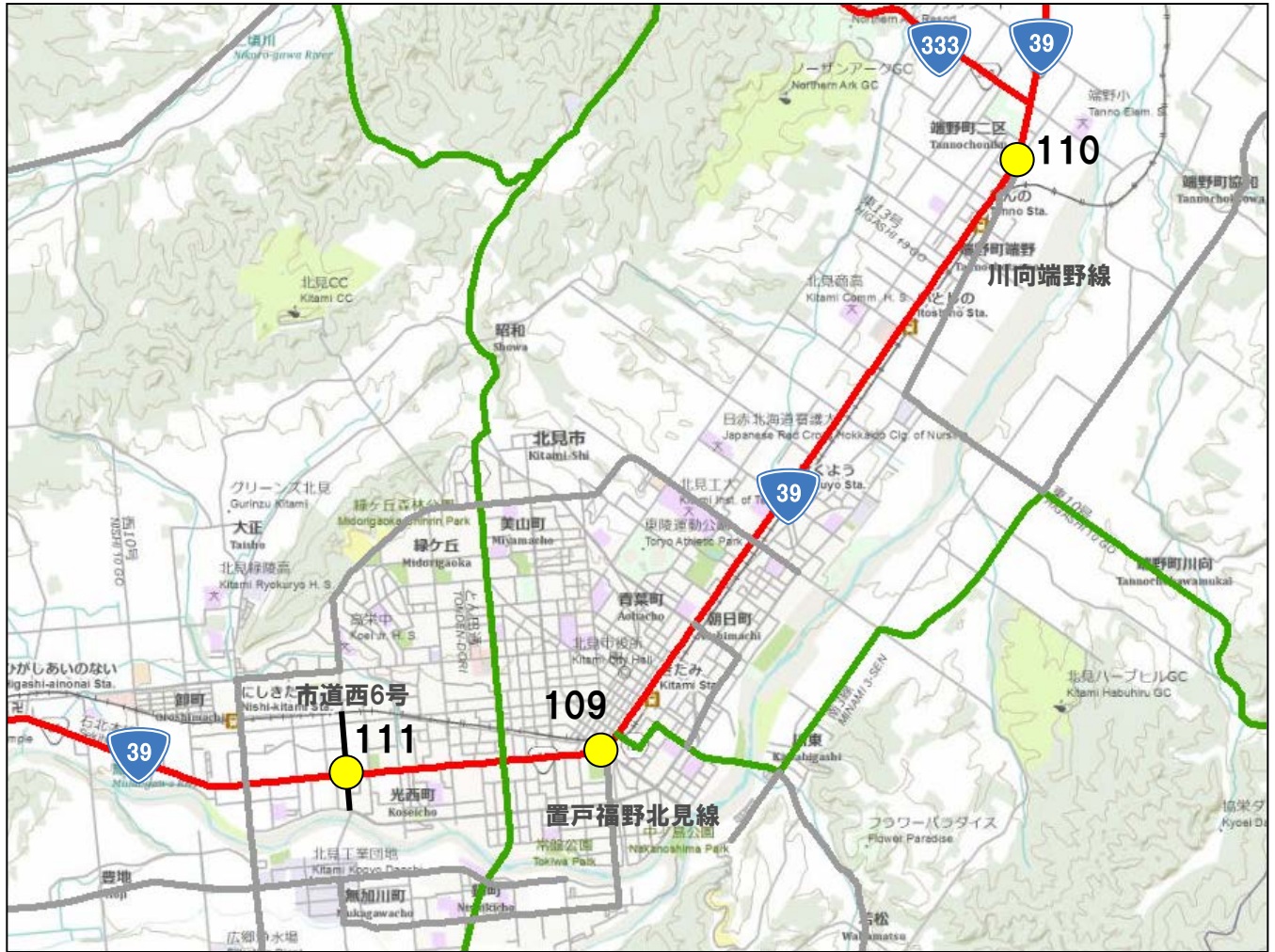


NO.	交差点名称
109	一般国道39号×置戸福野北見線
110	一般国道39号×川向端野線
111	一般国道39号×市道西6号

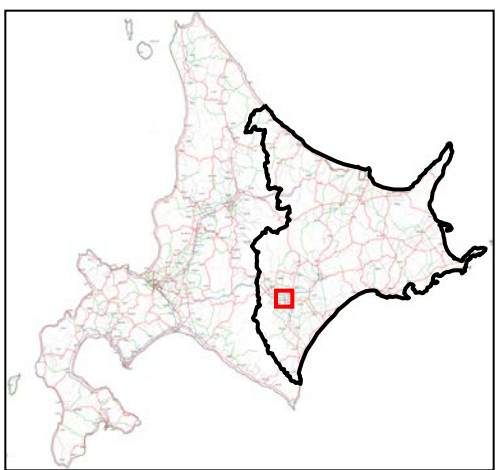
凡例

- 主要渋滞交差点
- 高規格幹線道路
- 一般国道
- 主要道道
- 一般道道・指定市道
- 行政界

【北見市】



主要渋滞箇所図 (素案) 16: 道東 (帯広市・音更町)

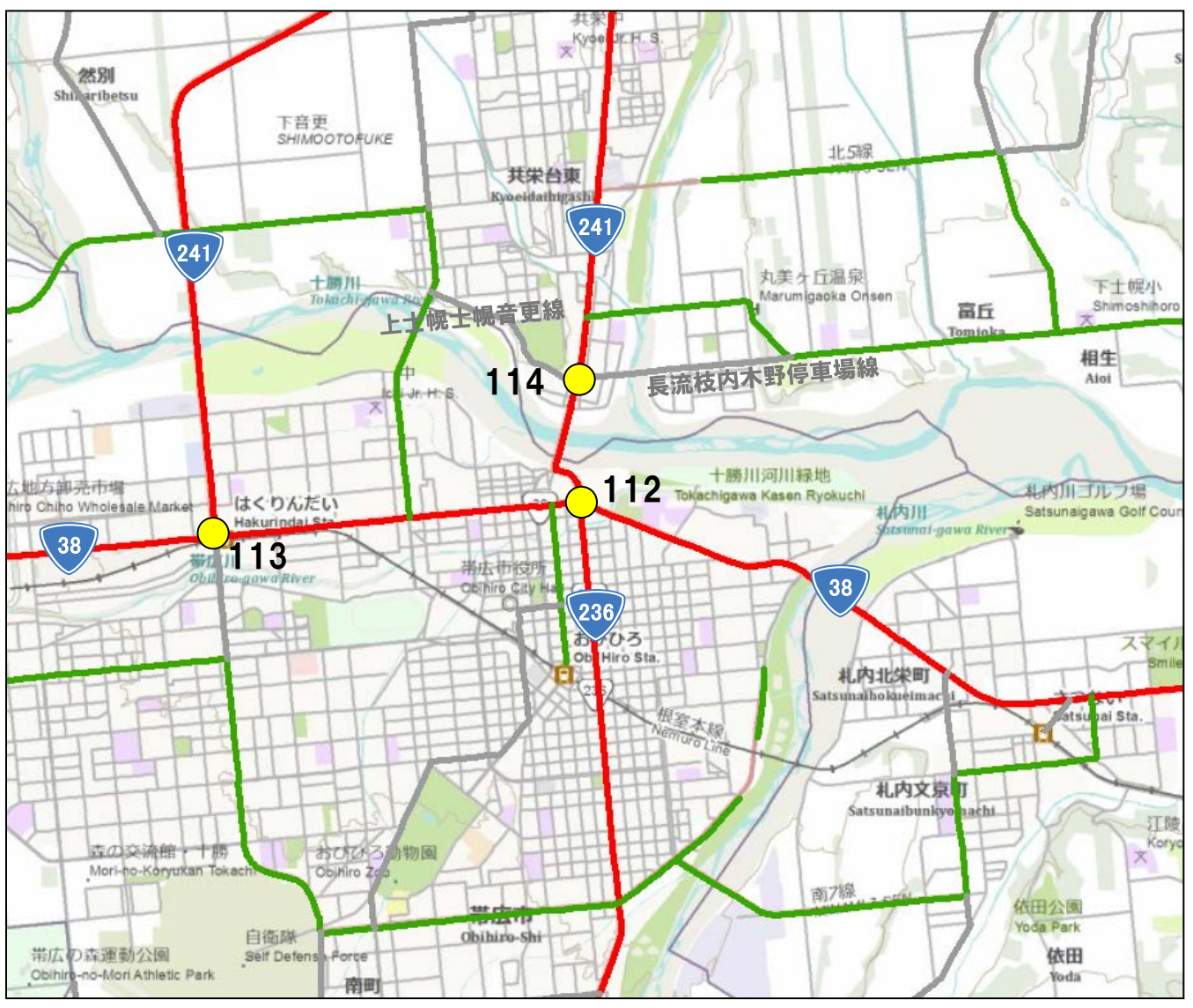


NO.	交差点名称
112	一般国道38号×一般国道236号
113	一般国道38号×一般国道241号
114	一般国道241号×上士幌士幌音更線

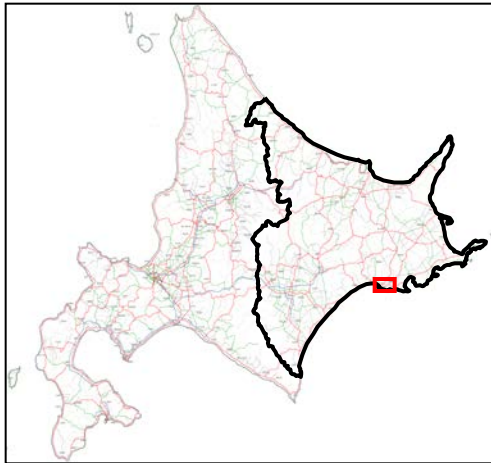
凡例

- 主要渋滞交差点
- 高規格幹線道路
- 一般国道
- 主要道道
- 一般道道・指定市道
- - - 行政界

【帯広市・音更町】



主要渋滞箇所図 (素案) 17: 道東 (釧路市・釧路町)



NO.	交差点名称
115	釧路鶴居弟子屈線×釧路環状線
116	一般国道44号×釧路環状線
117	一般国道38号×一般国道44号
118	一般国道44号×釧路環状線
119	一般国道38号×釧路環状線
120	一般国道44号×一般国道391号

凡例

- 主要渋滞交差点
- 高規格幹線道路
- 一般国道
- 主要道道
- 一般道道・指定市道
- - - - 行政界

【釧路市・釧路町】

