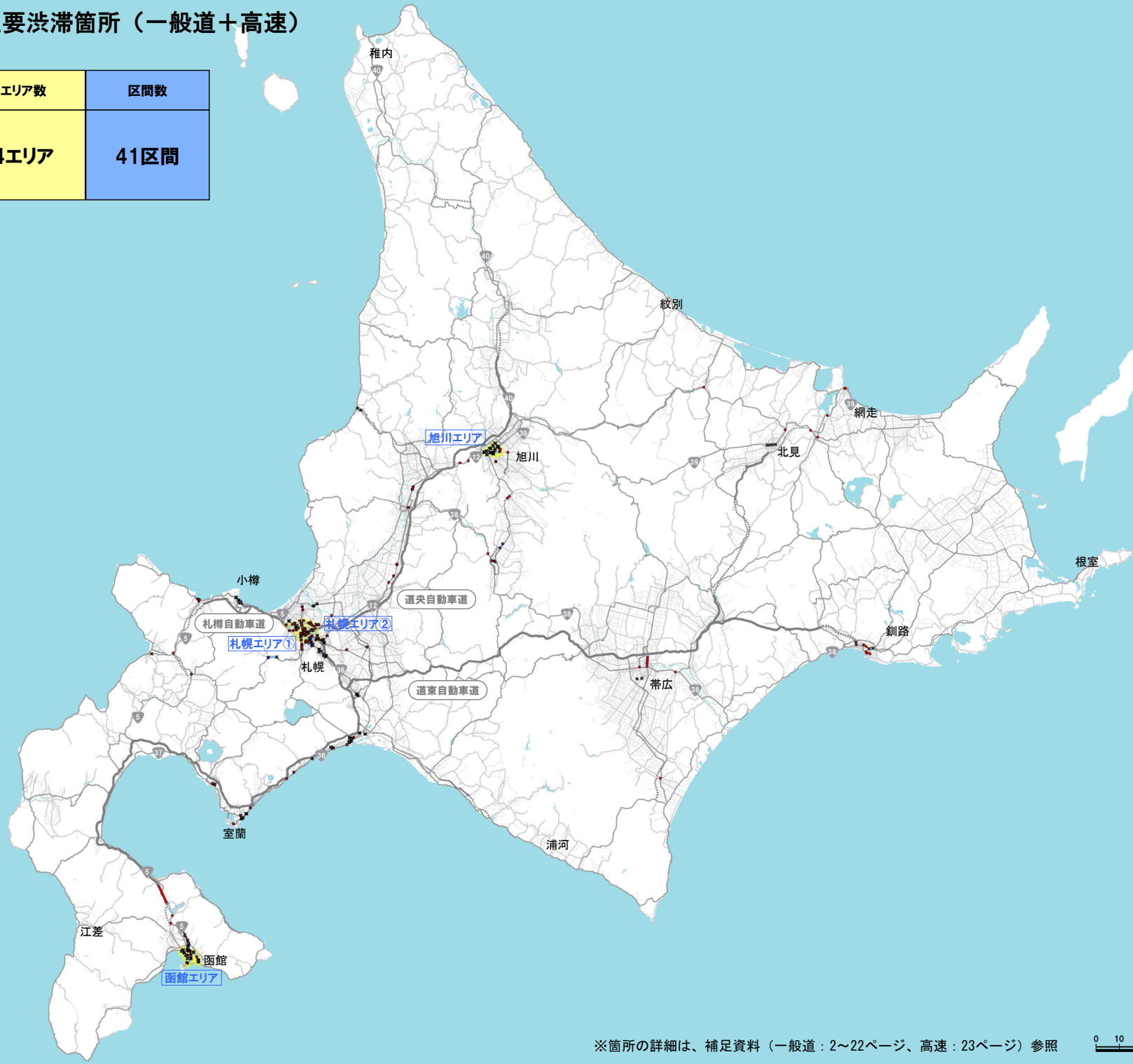


北海道

主要渋滞箇所（一般道＋高速）

主要渋滞箇所数	エリア数	区間数
135箇所	4エリア	41区間

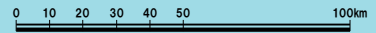


凡例

- <主要渋滞箇所>
 - 箇所
 - ✕ 解除箇所
- 区間
- エリア
- <道路種別>
 - 高速道路
 - 一般国道
 - 道道
 - 市町村道

エリア：都市部等、混雑区間・箇所が面的に広がっており、複数路線に跨り複数の主要渋滞箇所を含む区域
区間：交差点等が連担するなど、速度低下箇所が連続しており、複数の主要渋滞箇所を含む区間

※箇所の詳細は、補足資料（一般道：2～22ページ、高速：23ページ）参照



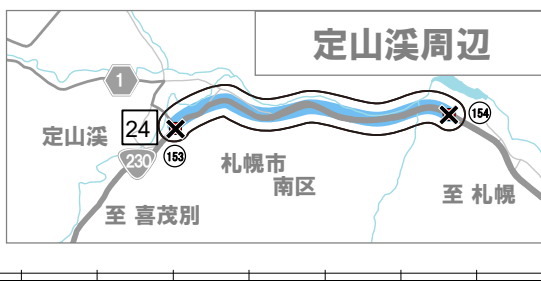
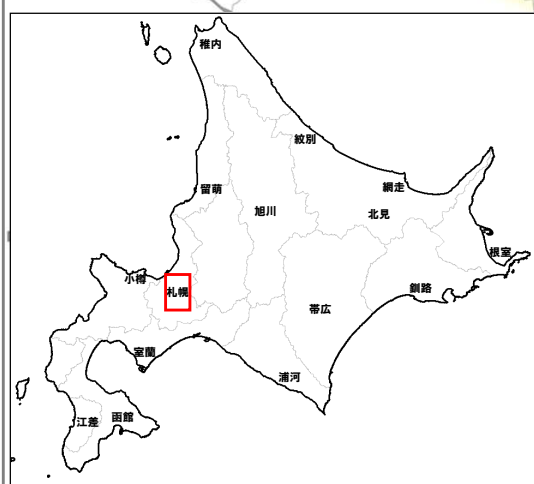
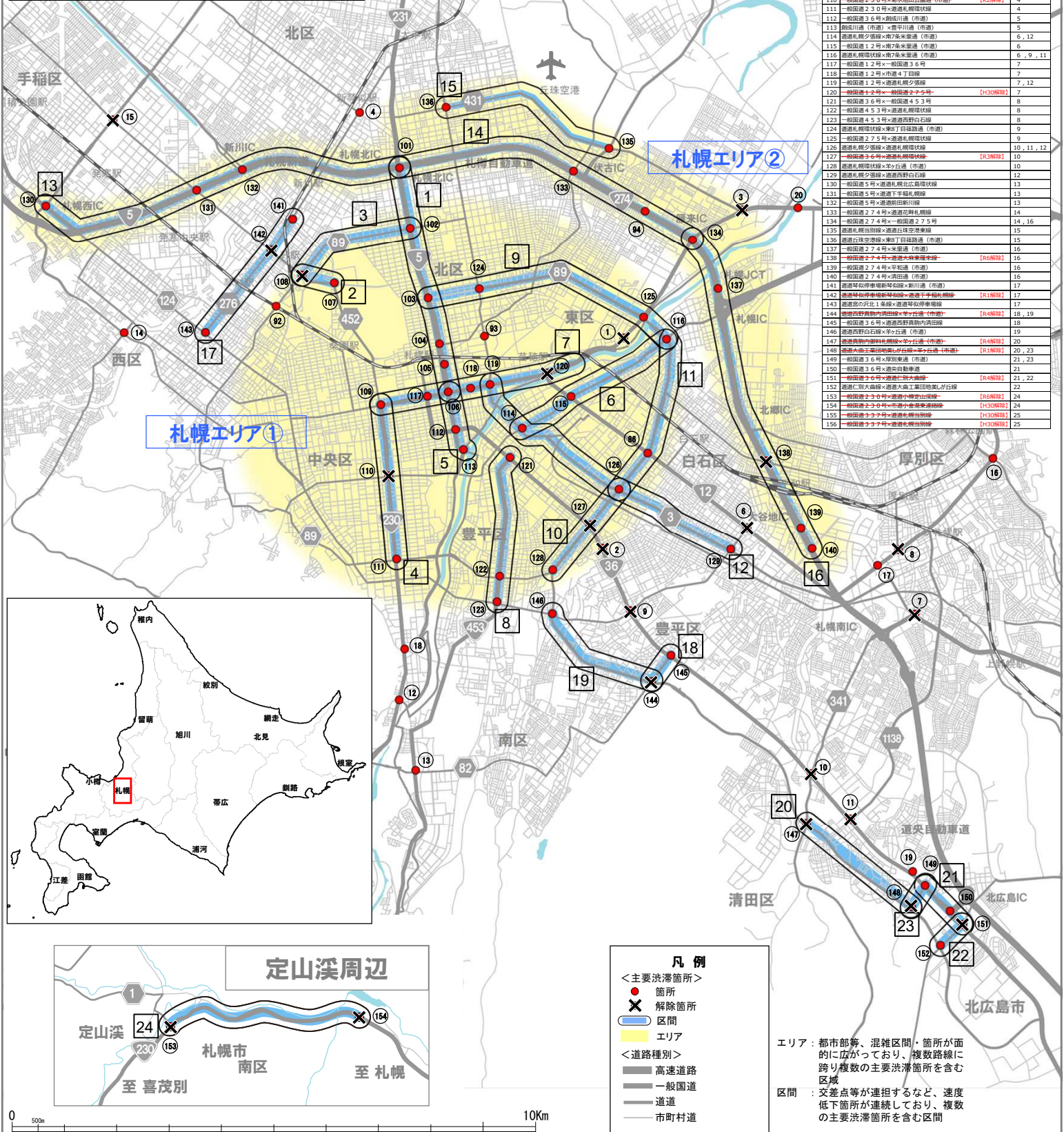
1 道央（札幌市周辺）

区間

区間名	管番No.
1 一般国道5号 北1条~北34条	101, 102, 103, 104, 105, 106
2 道道下り札幌環状線 環状道(市道)~道道札幌環状線	107, *498
3 道道札幌環状線 一般国道5号~道道下り札幌環状線	102, *498
4 一般国道230号 北条~道道札幌環状線	109, *110, 111
5 南千歳線(市道) 一般国道5号~南7条大橋	106, 112, 113
6 南7条大橋(市道) 南7条大橋~道道札幌環状線	114, 115, 116
7 北一条道 西10丁目~東8丁目道路	109, 117, 106, 118, 119, *220
8 一般国道45号 一般国道5号~道道西野白石線	121, 122, 123
9 道道札幌環状線 一般国道5号~豊平川	103, 124, 125, 116
10 道道札幌環状線 豊平川~幸平通(市道)	126, *429, 128
11 道道札幌環状線 南7条大橋(市道)~道道札幌環状線	86, 116, 126
12 道道札幌環状線 一般国道12号~道道西野白石線	119, 114, 126, 129
13 一般国道5号 下り通線~一般国道231号	130, 131, 132, 101
14 一般国道274号 一般国道231号~一般国道275号	94, 101, 133, 134
15 道道丘佐空線 東8丁目道路(市道)~道道札幌環状線	135, 136
16 一般国道274号 一般国道275号~清田通(市道)	134, 137, *436, 139, 140
17 道道札幌環状線 新川通(市道)~道道宮の沢北1条線	141, *442, 143
18 道道西野白石線 一般国道26号~幸平通(市道)	*444, 145
19 幸平通(市道) 道道西野白石線~道道西野白石線	146, *444
20 幸平通(市道) 道道西野白石線~道道西野白石線	*447, *448
21 道道仁別大橋線 一般国道36号~道道大工工部町地蔵が丘線	*451, 152
22 道道大工工部町地蔵が丘線 一般国道36号~幸平通(市道)	149, *448
23 一般国道230号 幸平通~一般国道5号	*452, *454
24 一般国道230号 幸平通~一般国道5号	*452, *454
25 一般国道230号 幸平通~札幌大橋	*459, *458

箇所

箇所名	区間No.
1 一般国道274号~北13条大橋(市道)	[R3]解所
2 一般国道274号~白石中の通(市道)	[R2]解所
3 一般国道274号~道道札幌環状線	[R6]解所
4 道道札幌環状線~道道札幌環状線	-
5 一般国道231号~道道西野白石線	-
6 一般国道274号~道道西野白石線	[R1]解所
7 一般国道274号~道道西野白石線	[R4]解所
8 一般国道274号~道道西野白石線	[R2]解所
9 一般国道274号~道道西野白石線	[R2]解所
10 一般国道274号~道道西野白石線	[R2]解所
11 一般国道274号~道道西野白石線	[R2]解所
12 一般国道230号~道道西野白石線	-
13 一般国道453号~道道西野白石線	-
14 道道西野白石線~道道西野白石線	-
15 道道札幌環状線~道道下り札幌環状線	[H3]解所
16 一般国道12号~北13条大橋	-
17 一般国道12号~北13条大橋	-
18 一般国道230号~幸平通(市道)	-
19 一般国道230号~幸平通(市道)	-
20 一般国道275号(橋本大橋)	-
21 一般国道12号~道道札幌環状線	-
22 札幌市道(敦工団地線) 西八軒1条東5丁目交差点	-
23 札幌市道(北公園線) 東八軒1条東5丁目交差点	-
24 札幌市道(南公園線) 東八軒1条東5丁目交差点	-
101 一般国道5号~一般国道231号	1, 13, 14
102 一般国道5号~道道札幌環状線	1, 3
103 一般国道5号~環状道(市道)	1, 9
104 一般国道5号~道道花野札幌線	1
105 一般国道5号~幸平通(市道)	1
106 一般国道5号~一般国道12号	1, 5, 7
107 道道下り札幌環状線~道道札幌環状線	2
108 道道札幌環状線~道道下り札幌環状線	[R6]解所
109 一般国道230号~道道宮の沢北1条線	4, 7
110 一般国道274号~北13条大橋(市道)	[R2]解所
111 一般国道274号~北13条大橋(市道)	4
112 一般国道274号~北13条大橋(市道)	5
113 南千歳線(市道) x 豊平川通(市道)	5
114 道道札幌環状線~南7条大橋(市道)	6, 12
115 一般国道12号~南7条大橋(市道)	6
116 道道札幌環状線~南7条大橋(市道)	6, 9, 11
117 一般国道453号~道道札幌環状線	7
118 一般国道12号~市道4丁目	7
119 一般国道12号~道道下り札幌環状線	7, 12
120 一般国道12号~一般国道274号	[H3]解所
121 一般国道36号~一般国道453号	8
122 一般国道453号~道道札幌環状線	8
123 道道札幌環状線~道道札幌環状線	8
124 道道札幌環状線~東8丁目道路(市道)	9
125 一般国道275号~道道札幌環状線	9
126 道道札幌環状線~道道札幌環状線	10, 11, 12
127 一般国道36号~道道札幌環状線	[R3]解所
128 道道札幌環状線~幸平通(市道)	10
129 道道札幌環状線~道道西野白石線	12
130 一般国道5号~道道札幌環状線	13
131 一般国道5号~道道下り札幌環状線	13
132 一般国道5号~道道下り札幌環状線	13
133 一般国道274号~道道花野札幌線	14
134 一般国道274号~一般国道275号	14, 16
135 道道西野白石線~道道西野白石線	15
136 道道丘佐空線~東8丁目道路(市道)	15
137 一般国道274号~幸平通(市道)	16
138 一般国道274号~道道大工工部町地蔵が丘線	[R6]解所
139 一般国道274号~平和通(市道)	16
140 一般国道274号~清田通(市道)	16
141 道道札幌環状線~道道札幌環状線	17
142 道道札幌環状線~道道下り札幌環状線	[R1]解所
143 道道宮の沢北1条線~道道宮の沢北1条線	17
144 道道西野白石線~道道西野白石線	[R4]解所
145 一般国道36号~道道西野白石線	18, 19
146 道道西野白石線~幸平通(市道)	19
147 道道大工工部町地蔵が丘線~幸平通(市道)	20, 23
148 道道大工工部町地蔵が丘線~幸平通(市道)	[R1]解所
149 一般国道36号~幸平通(市道)	21, 23
150 一般国道36号~幸平通(市道)	21
151 一般国道36号~道道大工工部町地蔵が丘線	[R4]解所
152 道道大工工部町地蔵が丘線~道道大工工部町地蔵が丘線	[R6]解所
153 一般国道230号~道道西野白石線	[H3]解所
154 一般国道230号~道道西野白石線	[H3]解所
155 一般国道230号~幸平通(市道)	24
156 一般国道230号~幸平通(市道)	[H3]解所
157 一般国道230号~幸平通(市道)	25
158 一般国道230号~幸平通(市道)	[H3]解所
159 一般国道230号~幸平通(市道)	25



凡例

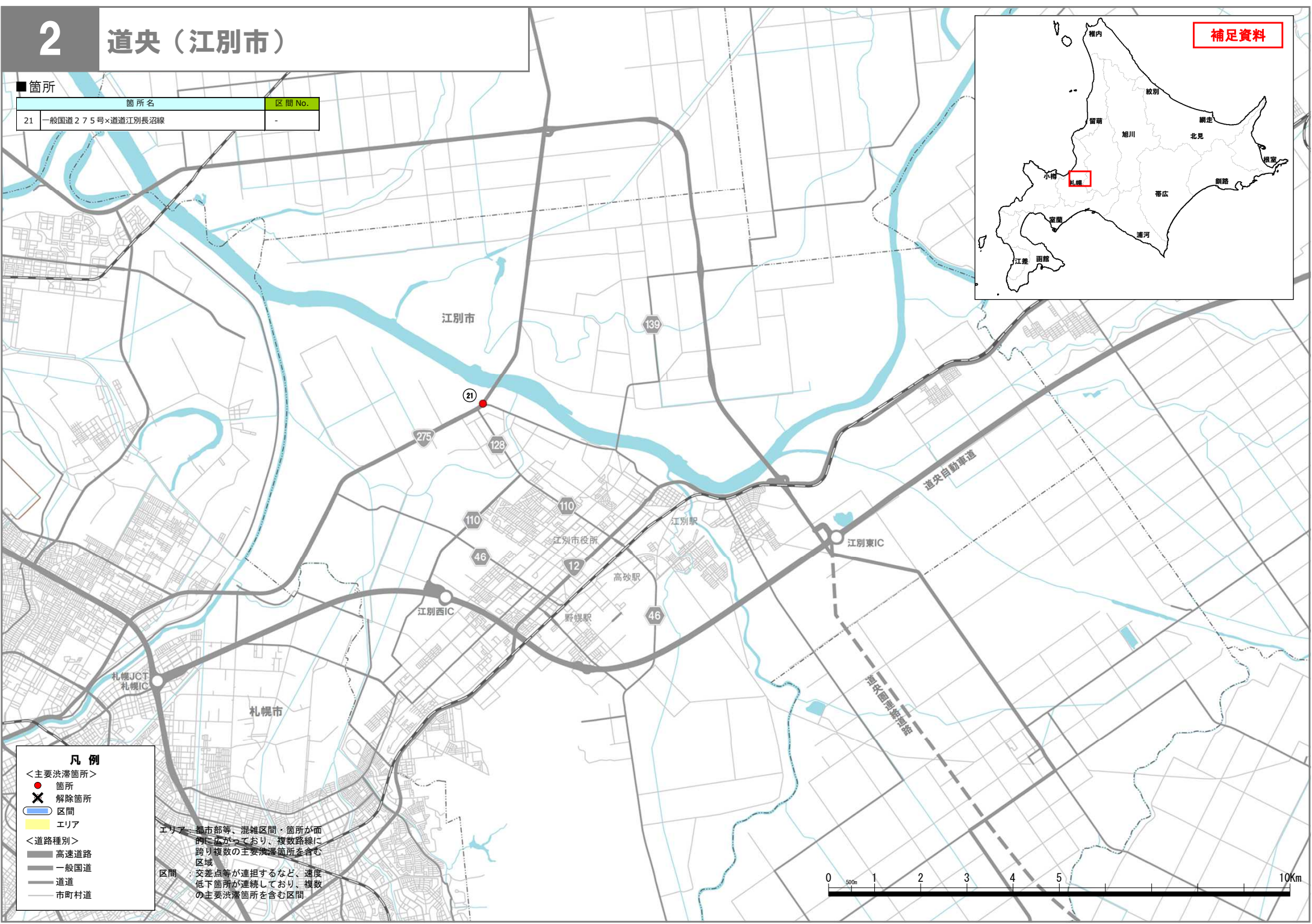
- < 主要渋滞箇所 >
- 箇所
- ✕ 解除箇所
- 区間
- エリア
- < 道路種別 >
- 高速道路
- 一般国道
- 市町村道

エリア：都市部等、混雑区間・箇所が面的に広がっており、複数路線に跨り複数の主要渋滞箇所を含む区域
 区間：交差点等が連担するなど、速度低下箇所が連続しており、複数の主要渋滞箇所を含む区間

箇所

箇所名	区間 No.
21 一般国道275号×道道江別長沼線	-

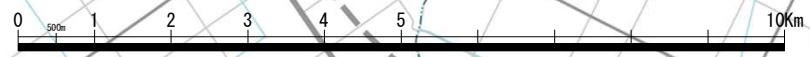
補足資料



凡例

- <主要渋滞箇所>
- 箇所
- ✕ 解除箇所
- ▭ 区間
- エリア
- <道路種別>
- 高速道路
- 一般国道
- 道道
- 市町村道

エリア：都市部等、混雑区間・箇所が面的に広がっており、複数路線に跨り複数の主要渋滞箇所を含む区域
区間：交差点等が連担するなど、速度低下箇所が連続しており、複数の主要渋滞箇所を含む区間



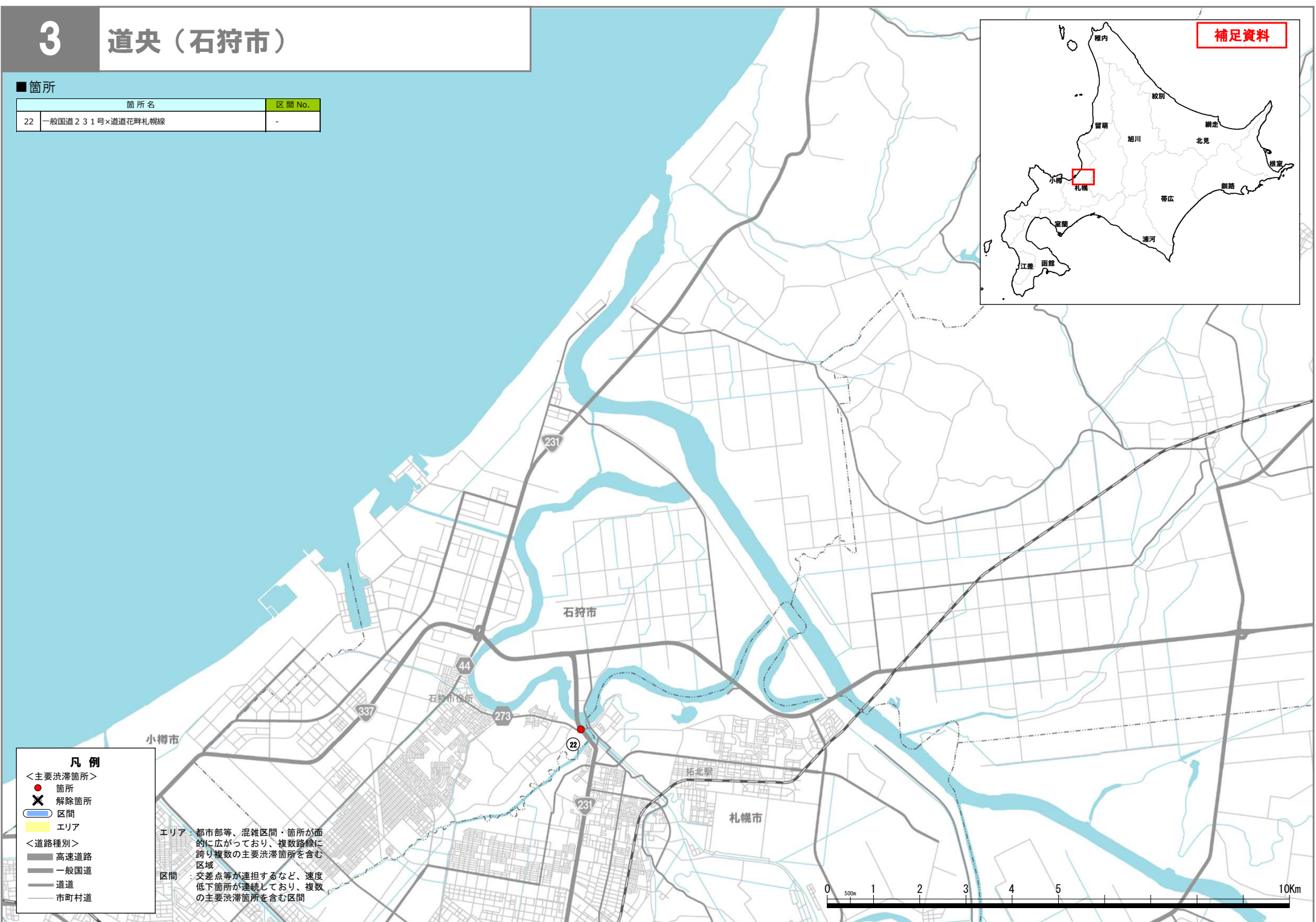
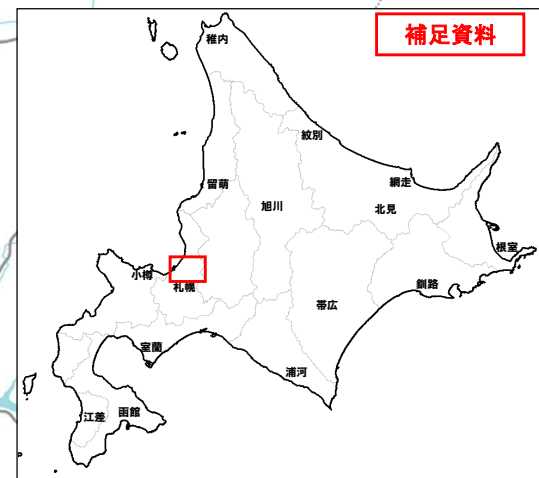
3

道央（石狩市）

■箇所

箇所名	区間No.
22 一般国道231号×道道花畔札幌線	-

補足資料

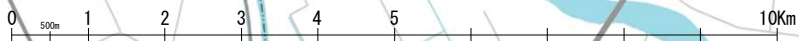


凡例

<主要渋滞箇所>
 ● 箇所
 ✕ 解除箇所
 区間
 エリア

<道路種別>
 高速道路
 一般国道
 道道
 市町村道

エリア：都市部等、混雑区間・箇所が面的に広がっており、複数路線に跨り複数の主要渋滞箇所を含む区域
 区間：交差点等が連担するなど、速度低下箇所が連続しており、複数の主要渋滞箇所を含む区間

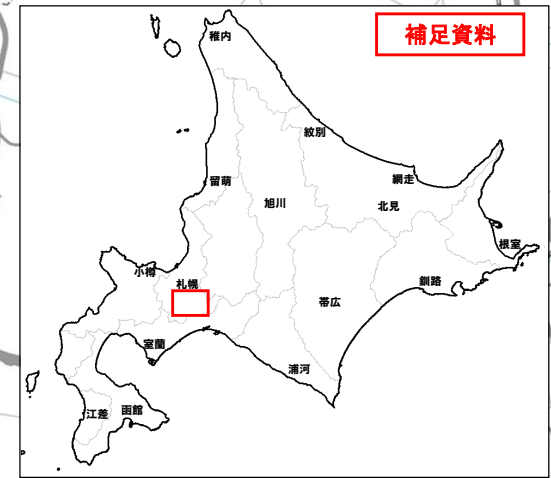
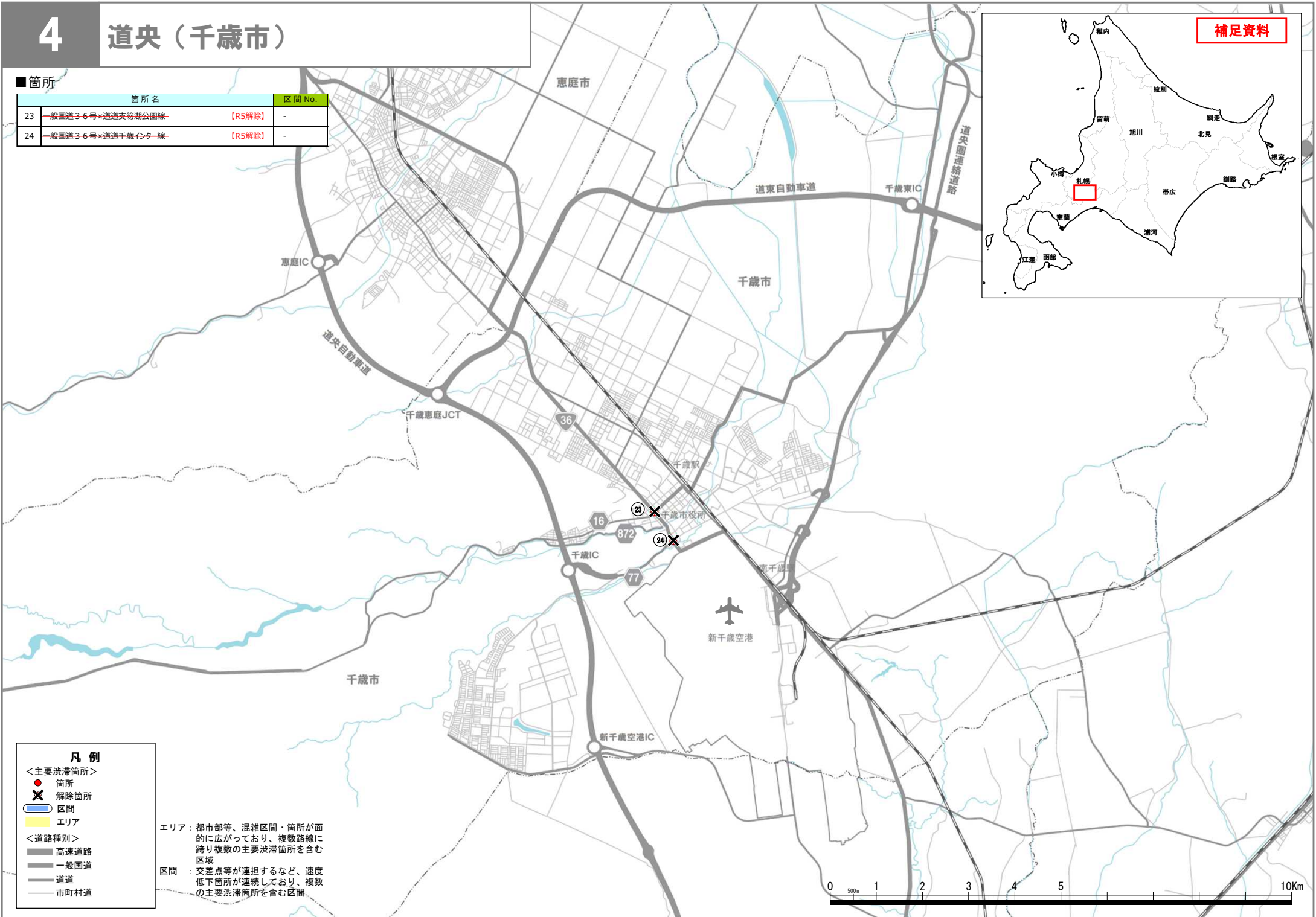


4

道央（千歳市）

■箇所

箇所名	区間 No.
23 一般国道36号×道道支笏湖公園線	[R5解除] -
24 一般国道36号×道道千歳インター線	[R5解除] -

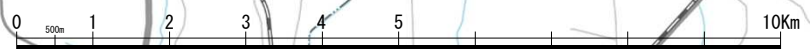


凡例

- <主要渋滞箇所>
- 箇所
- ✕ 解除箇所
- 区間
- エリア
- <道路種別>
- 高速道路
- 一般国道
- 道道
- 市町村道

エリア：都市部等、混雑区間・箇所が面的に広がっており、複数路線に跨り複数の主要渋滞箇所を含む区域

区間：交差点等が連担するなど、速度低下箇所が連続しており、複数の主要渋滞箇所を含む区間



5

道央（滝川市）

■ 区間

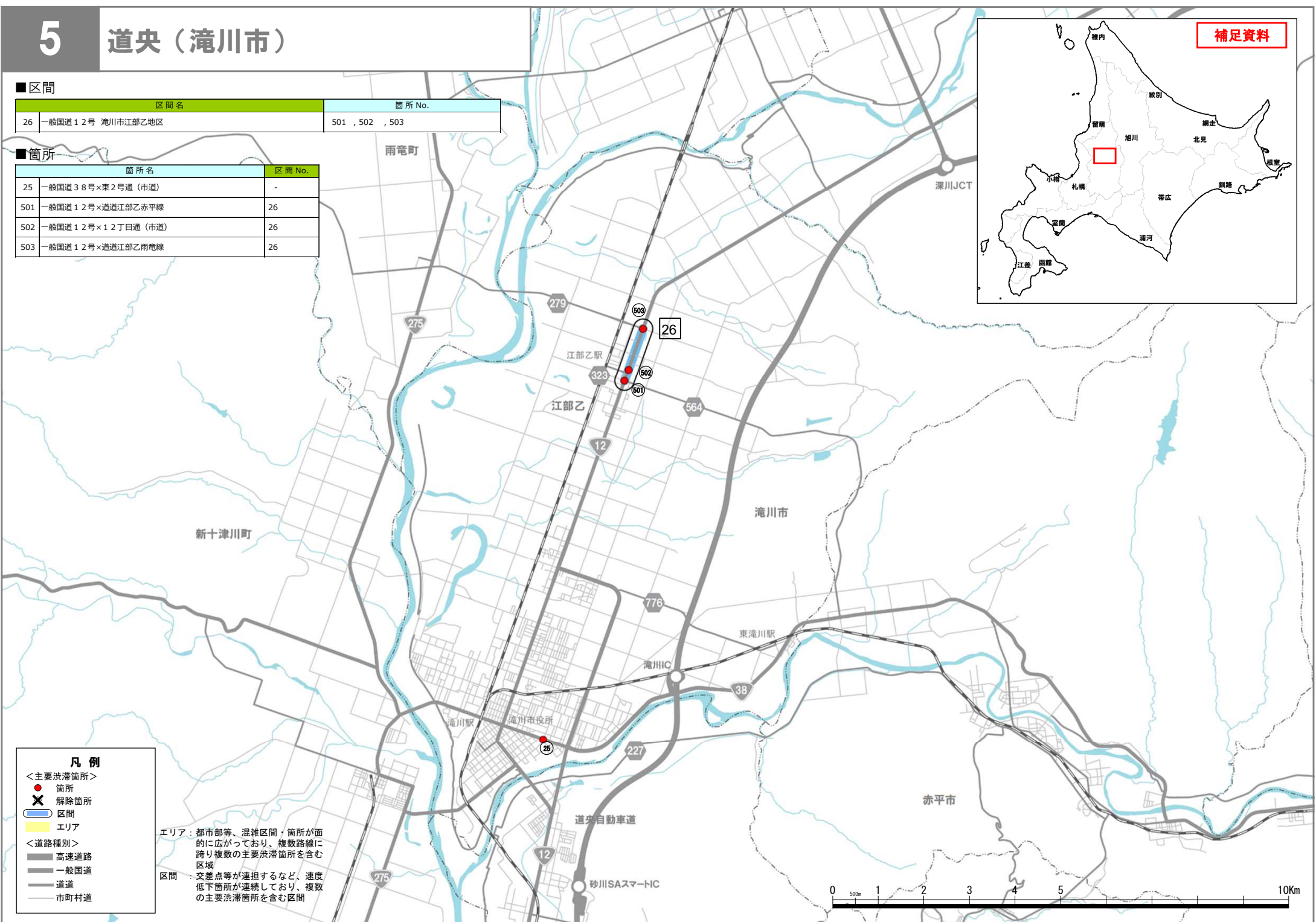
区間名	箇所 No.
26 一般国道12号 滝川市江部乙地区	501, 502, 503

■ 箇所

箇所名	区間 No.
25 一般国道38号×東2号通（市道）	-
501 一般国道12号×道道江部乙赤平線	26
502 一般国道12号×12丁目通（市道）	26
503 一般国道12号×道道江部乙雨竜線	26



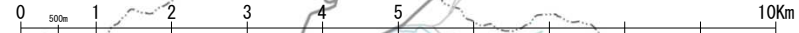
補足資料



凡例

- <主要渋滞箇所>
- 箇所
- ✕ 解除箇所
- 区間
- エリア
- <道路種別>
- 高速道路
- 一般国道
- 道道
- 市町村道

エリア：都市部等、混雑区間・箇所が面的に広がっており、複数路線に跨り複数の主要渋滞箇所を含む区域
 区間：交差点等が連担するなど、速度低下箇所が連続しており、複数の主要渋滞箇所を含む区間

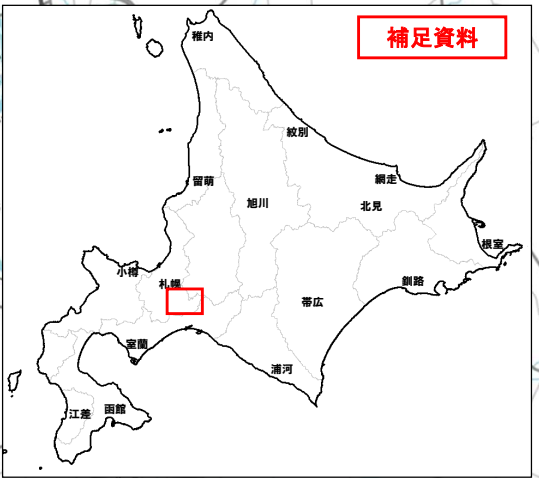
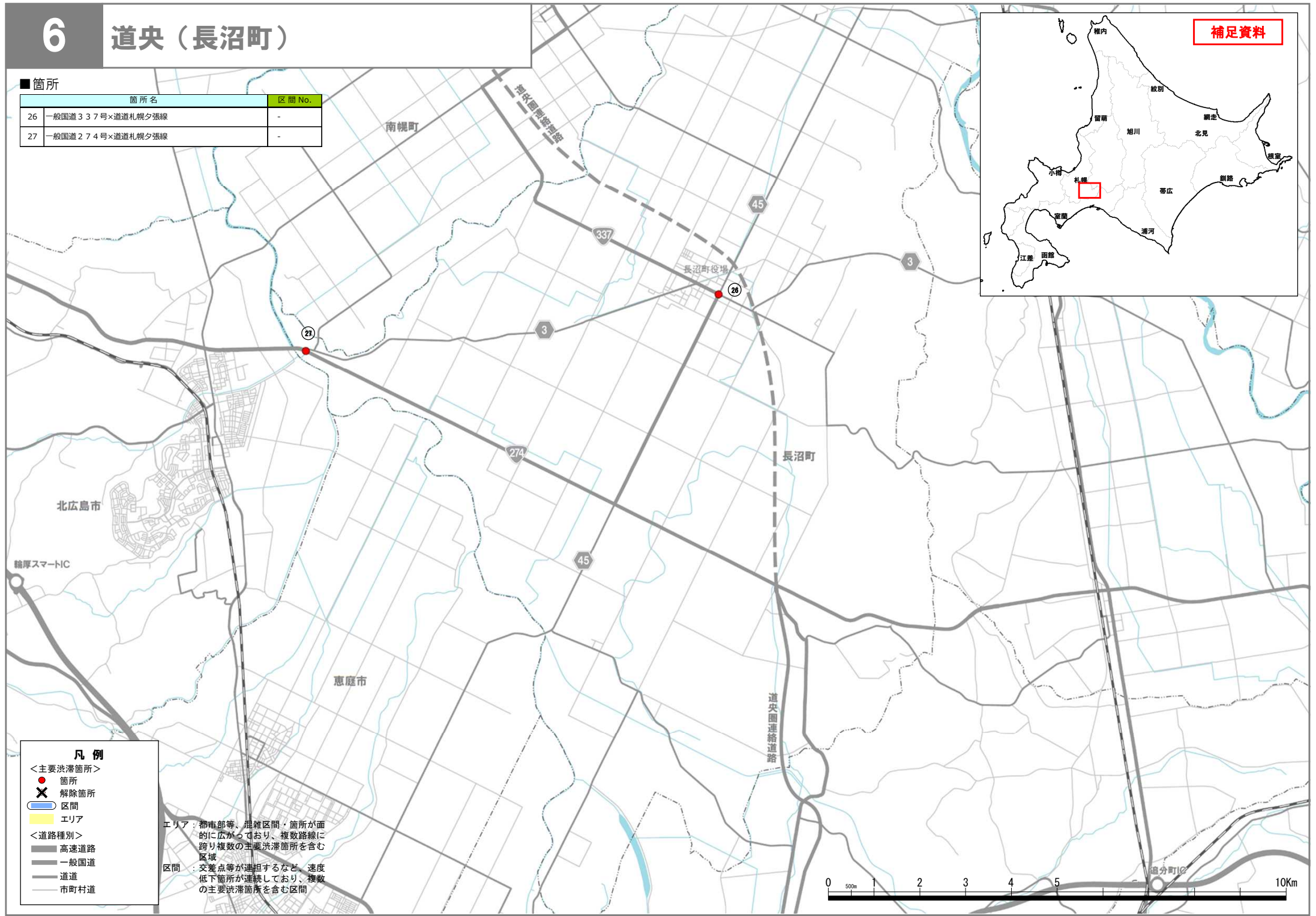


6

道央（長沼町）

■箇所

箇所名	区間 No.
26 一般国道337号×道道札幌夕張線	-
27 一般国道274号×道道札幌夕張線	-



補足資料

凡例

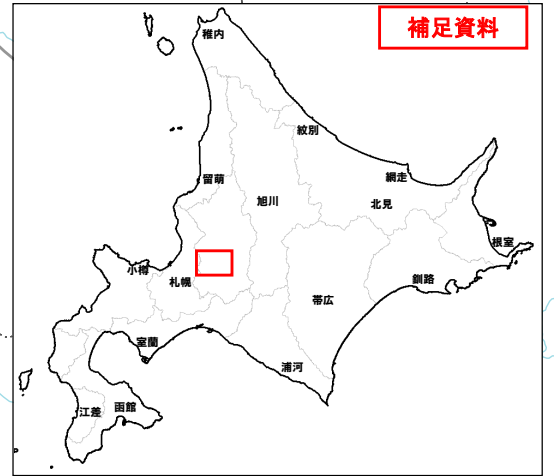
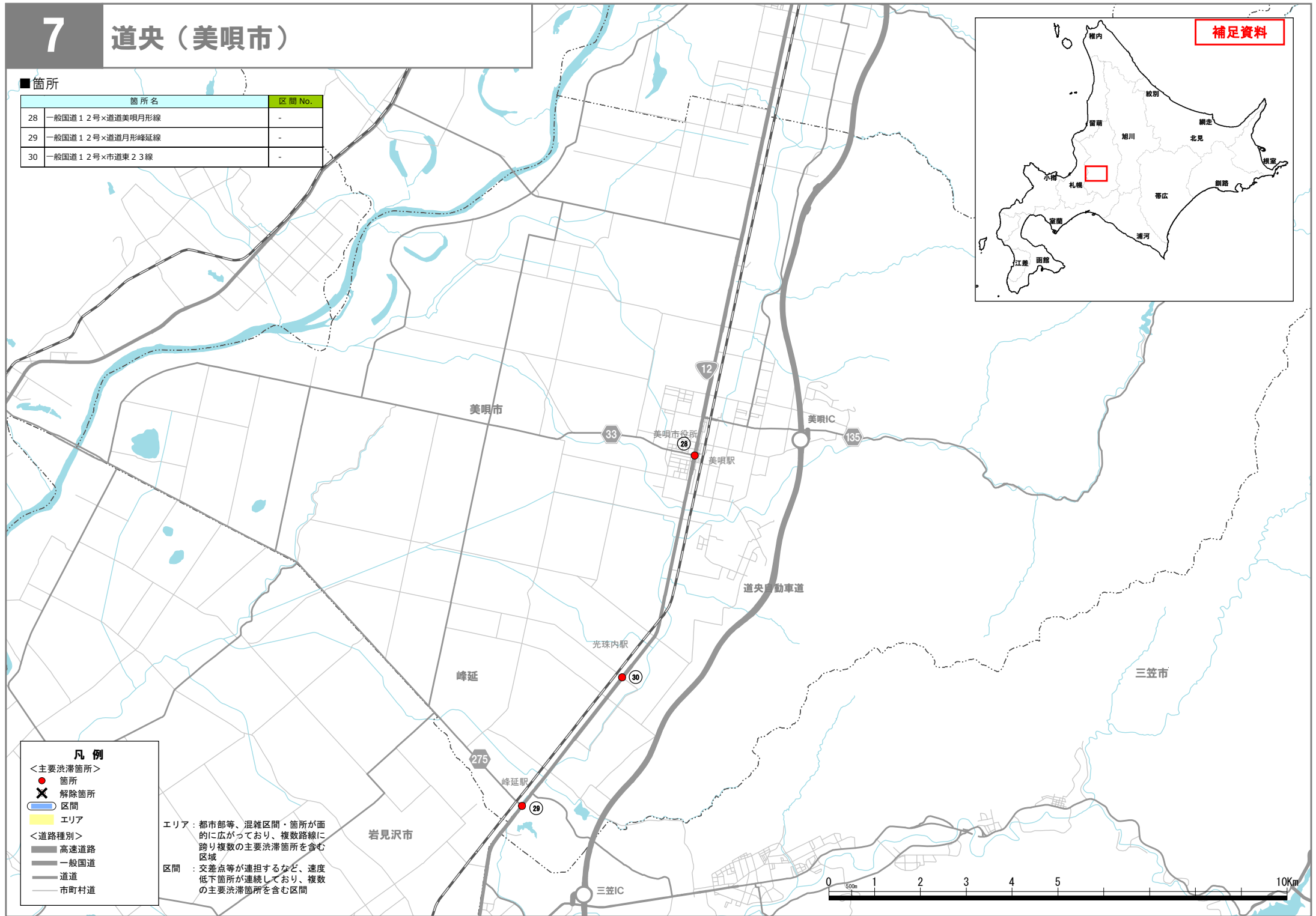
- <主要渋滞箇所>
- 箇所
- ✕ 解除箇所
- 区間
- エリア
- <道路種別>
- 高速道路
- 一般国道
- 道道
- 市町村道

エリア：都市部等、混雑区間・箇所が面的に広がっており、複数路線に跨り複数の主要渋滞箇所を含む区域
 区間：交差点等が連担するなど、速度低下箇所が連続しており、複数の主要渋滞箇所を含む区間



■箇所

箇所名	区間 No.
28 一般国道12号×道道美唄月形線	-
29 一般国道12号×道道月形峰延線	-
30 一般国道12号×市道東23線	-



凡例

<主要渋滞箇所>

● 箇所

✕ 解除箇所

▭ 区間

■ エリア

<道路種別>

— 高速道路

— 一般国道

— 道道

— 市町村道

エリア：都市部等、混雑区間・箇所が面的に広がっており、複数路線に跨り複数の主要渋滞箇所を含む区域

区間：交差点等が連担するなど、速度低下箇所が連続しており、複数の主要渋滞箇所を含む区間

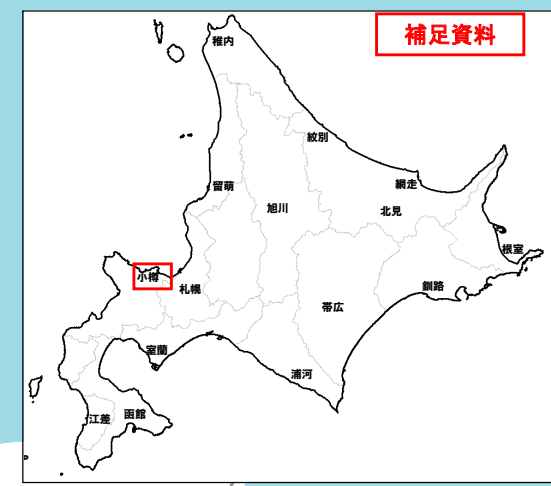
■ 区間

区間名	箇所 No.
27 一般国道5号 余市地区	801, 802

■ 箇所

箇所名	区間 No.
31 一般国道5号×一般国道393号 【R2解除】	-
32 一般国道5号×道道小樽港福穂線 【R2解除】	-
33 一般国道5号×道道小樽港線 【R2解除】	-
34 道道小樽港線×勝納築港線（市道） 【R2解除】	-
35 道道小樽港線×大舟線（市道） 【R2解除】	-
36 一般国道229号×道道豊丘余市停車場線	-
801 一般国道5号×道道豊丘余市停車場線	27
802 一般国道5号×一般国道229号	27

補足資料



凡例

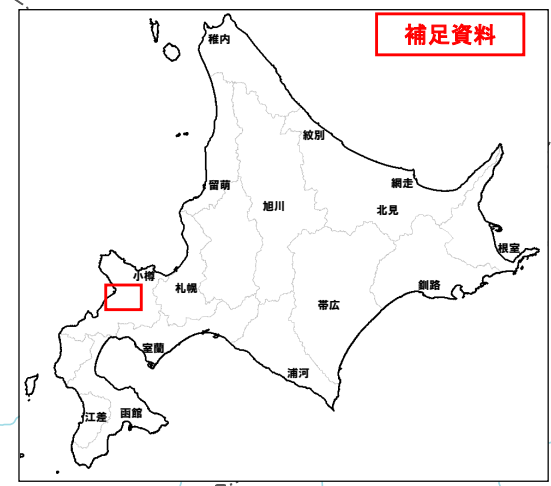
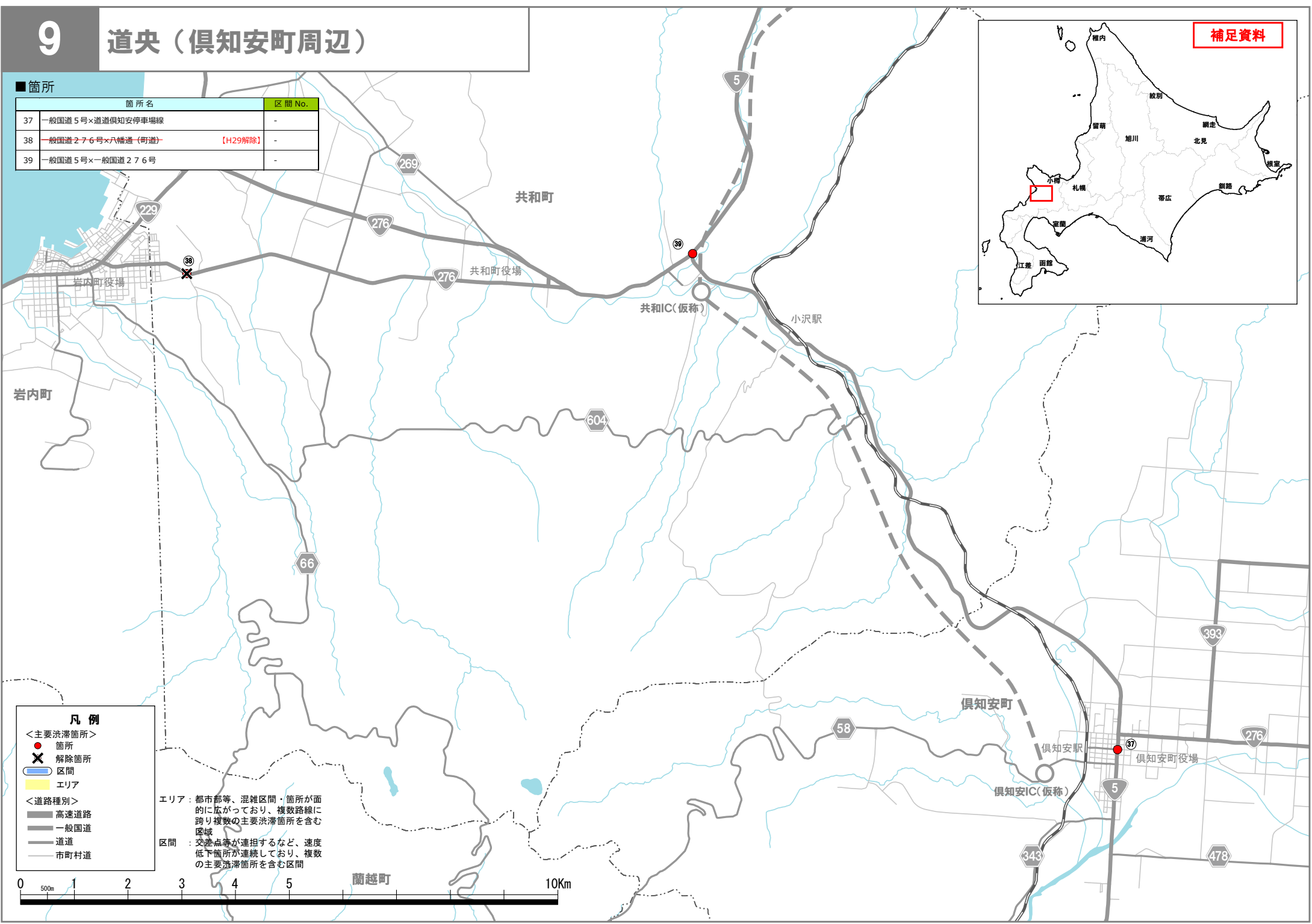
- <主要渋滞箇所>
 - 箇所
 - ✕ 解除箇所
 - 区間
 - エリア
- <道路種別>
 - 高速道路
 - 一般国道
 - 道道
 - 市町村道

エリア：都市部等、混雑区間・箇所が面的に広がっており、複数路線に跨り複数の主要渋滞箇所を含む区域
 区間：交差点等が連担するなど、速度低下箇所が連続しており、複数の主要渋滞箇所を含む区間



■ 箇所

箇所名	区間 No.
37 一般国道 5号×道道倶知安停車場線	-
38 一般国道 276号×八幡通（町道）	[H29解除]
39 一般国道 5号×一般国道 276号	-



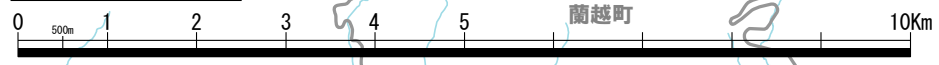
補足資料

凡例

<主要渋滞箇所>
 ● 箇所
 ✕ 解除箇所
 区間
 エリア

<道路種別>
 高速道路
 一般国道
 道道
 市町村道

エリア：都市部等、混雑区間・箇所が面的に広がっており、複数路線に跨り複数の主要渋滞箇所を含む区域
 区間：交差点等が連担するなど、速度低下箇所が連続しており、複数の主要渋滞箇所を含む区間



10 道央（苫小牧市）

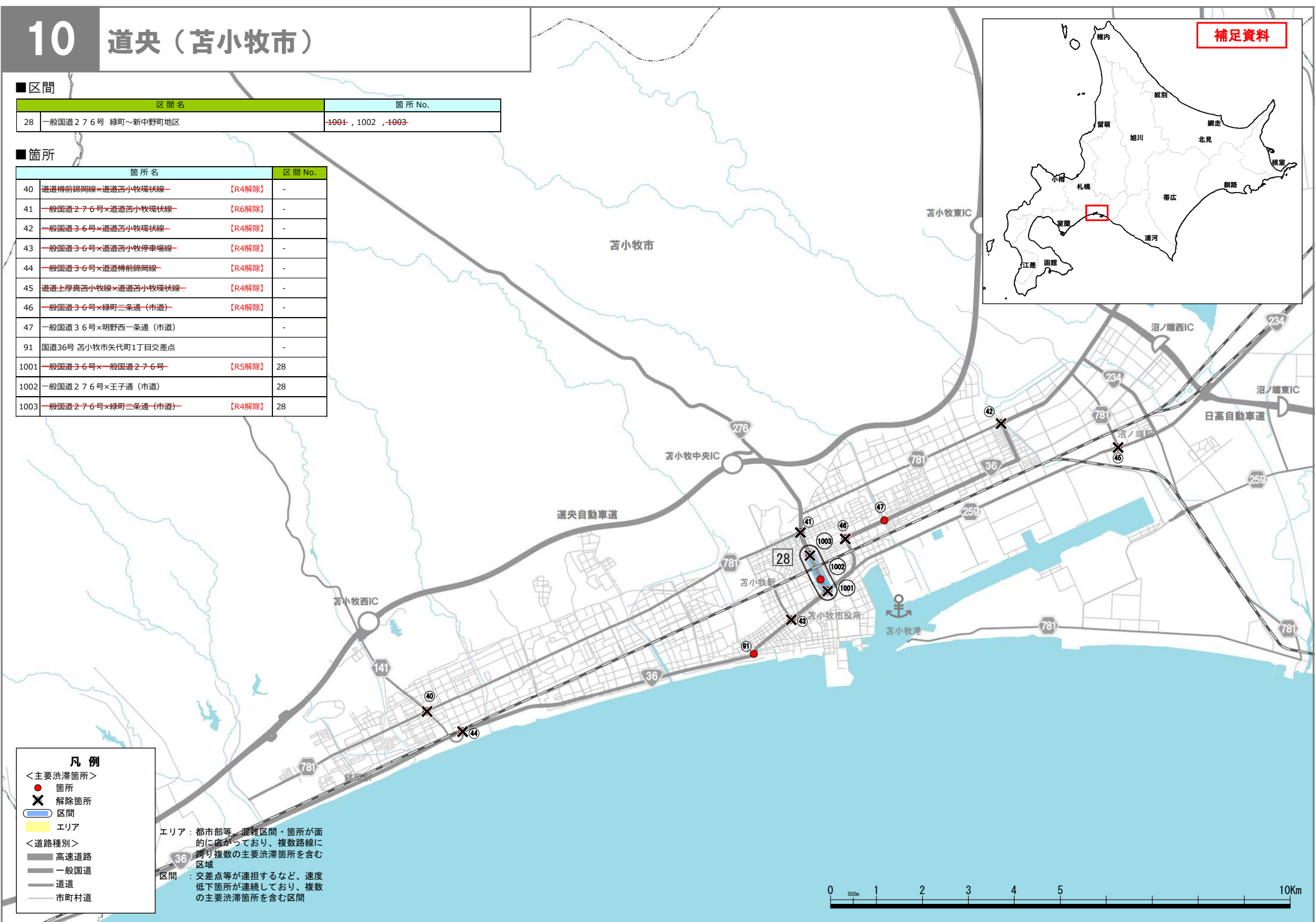
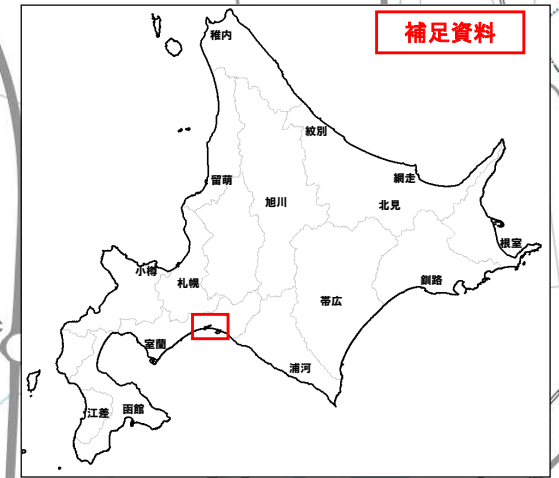
■ 区間

区間名	箇所 No.
28 一般国道276号 緑町~新中野町地区	1001, 1002, 1003

■ 箇所

箇所名	区間 No.
40 道道榑前錦岡線×道道苫小牧環状線 [R4解除]	-
41 一般国道276号×道道苫小牧環状線 [R6解除]	-
42 一般国道36号×道道苫小牧環状線 [R4解除]	-
43 一般国道36号×道道苫小牧停車場線 [R4解除]	-
44 一般国道36号×道道榑前錦岡線 [R4解除]	-
45 道道上厚真苫小牧線×道道苫小牧環状線 [R4解除]	-
46 一般国道36号×緑町三条通(市道) [R4解除]	-
47 一般国道36号×明野西一条通(市道)	-
91 国道36号 苫小牧市矢代町1丁目交差点	-
1001 一般国道36号×一般国道276号 [R5解除]	28
1002 一般国道276号×王子通(市道)	28
1003 一般国道276号×緑町三条通(市道) [R4解除]	28

補足資料

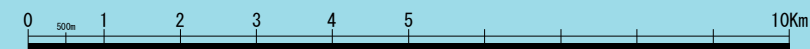


凡例

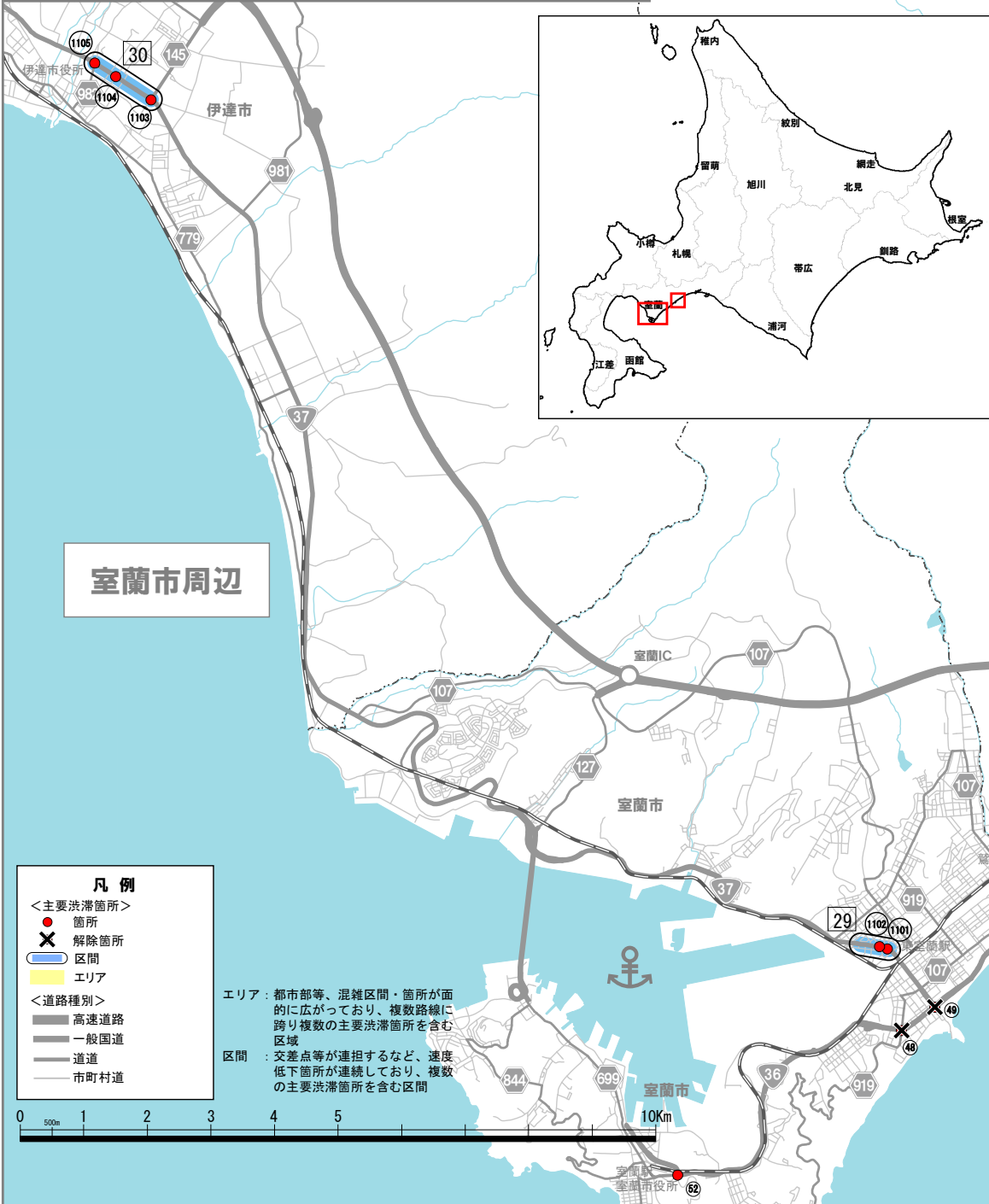
- <主要渋滞箇所>
- 箇所
- ✕ 解除箇所
- 区間
- エリア
- <道路種別>
- 高速道路
- 一般国道
- 道道
- 市町村道

エリア：都市部等、混雑区間・箇所が面的に広がっており、複数路線に跨り複数の主要渋滞箇所を含む区域

区間：交差点等が連担するなど、速度低下箇所が連続しており、複数の主要渋滞箇所を含む区間



11 道央（室蘭市周辺）



室蘭市周辺

- 凡例**
- <主要渋滞箇所>
 - 箇所
 - ✕ 解除箇所
 - 区間
 - エリア
 - <道路種別>
 - 高速道路
 - 一般国道
 - 道道
 - 市町村道

エリア：都市部等、混雑区間・箇所が面的に広がっており、複数路線に跨り複数の主要渋滞箇所を含む区域
 区間：交差点等が連担するなど、速度低下箇所が連続しており、複数の主要渋滞箇所を含む区間



区間

区間名	箇所 No.
29 一般国道37号 中島町地区	1101, 1102
30 一般国道37号 未永町～舟岡町地区	1103, 1104, 1105

箇所

箇所名	区間 No.
48 一般国道36号×道道中央東線 [H29解除]	-
49 一般国道36号×一般国道37号 [H29解除]	-
50 一般国道36号×市道新学田通	-
51 一般国道36号×道道室蘭環状線 [R4解除]	-
52 一般国道36号×道道室蘭港線	-
53 一般国道36号×町道萩野12間線	-
84 一般国道36号×社台中央通(町道) [R6解除]	-
89 一般国道36号 竹浦地区	-
1101 一般国道37号×中島公園通(市道)	29
1102 一般国道37号×中島港北通(市道)	29
1103 一般国道37号×道道伊達インター線	30
1104 一般国道37号×未永梅本通(市道)	30
1105 一般国道37号×道道伊達紋別停車場線	30

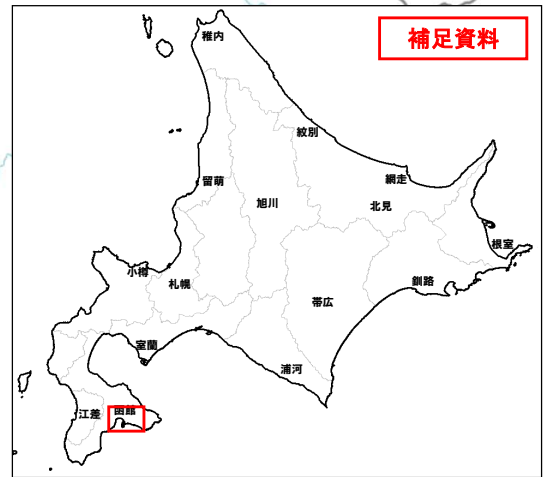
12 道南（函館市周辺）

■ 区間

区間名	箇所 No.
31 外環状線（産業道路）区間 一般国道278号～道道函館上磯線～一般国道5号	-1204, -1202, 1203, -1204, -1205, -1206
32 放射2号(五稜郭公園線)区間 道道赤川函館線～道道五稜郭公園線	-1207, 1208, -1209, -1205
33 放射5号区間 一般国道2-27号(北斗七重浜～函館港町)	-1210, -1211, -1212, -1213
34 赤川函館跨線橋区間 道道赤川函館線～道道函館港線	-1212, 1214
35 中環状線区間 道道五稜郭公園線	-1213, -1207
36 函館駅前区間 一般国道278号	1215, 1216
37 放射2号(函館南茅部線)区間 道道函館南茅部線	-1207, 1216
38 函館IC区間 一般国道5号	-1217, -1218

■ 箇所

箇所名	区間 No.
54 一般国道2-27号×道道函館上磯線	[R4解除]
55 一般国道5号×市道南昭和通	[R4解除]
56 一般国道5号×美原学園通(市道)	[H30解除]
90 桐花通 函館バス昭和営業所～昭和タウンプラザ付近	-
1201 一般国道278号×道道函館上磯線	[R4解除]
1202 道道函館南茅部線×道道函館上磯線	[R4解除]
1203 道道函館上磯線×道道函館臨空工業団地線	31
1204 道道函館上磯線×東山臺園通(市道)	[R6解除]
1205 道道函館上磯線×道道赤川函館線	[R5解除]
1206 一般国道5号×道道函館上磯線	[H29解除]
1207 道道函館南茅部線×道道五稜郭公園線	[R4解除]
1208 道道五稜郭公園線×公園通(市道)	32
1209 道道赤川函館線×本通富岡通(市道)	[R4解除]
1210 一般国道2-27号×一般国道2-28号	[R1解除]
1211 一般国道2-27号×3お通(市道)	[R1解除]
1212 一般国道2-27号×道道函館港線	[R1解除]
1213 一般国道5号×一般国道2-27号	[R1解除]
1214 道道赤川函館線×八幡通(市道)	34
1215 一般国道5号×一般国道278号	36
1216 一般国道278号×道道函館南茅部線	36, 37
1217 一般国道5号×市道赤川石川線	[H29解除]
1218 函館江差道×国道5号(函新)	[H29解除]



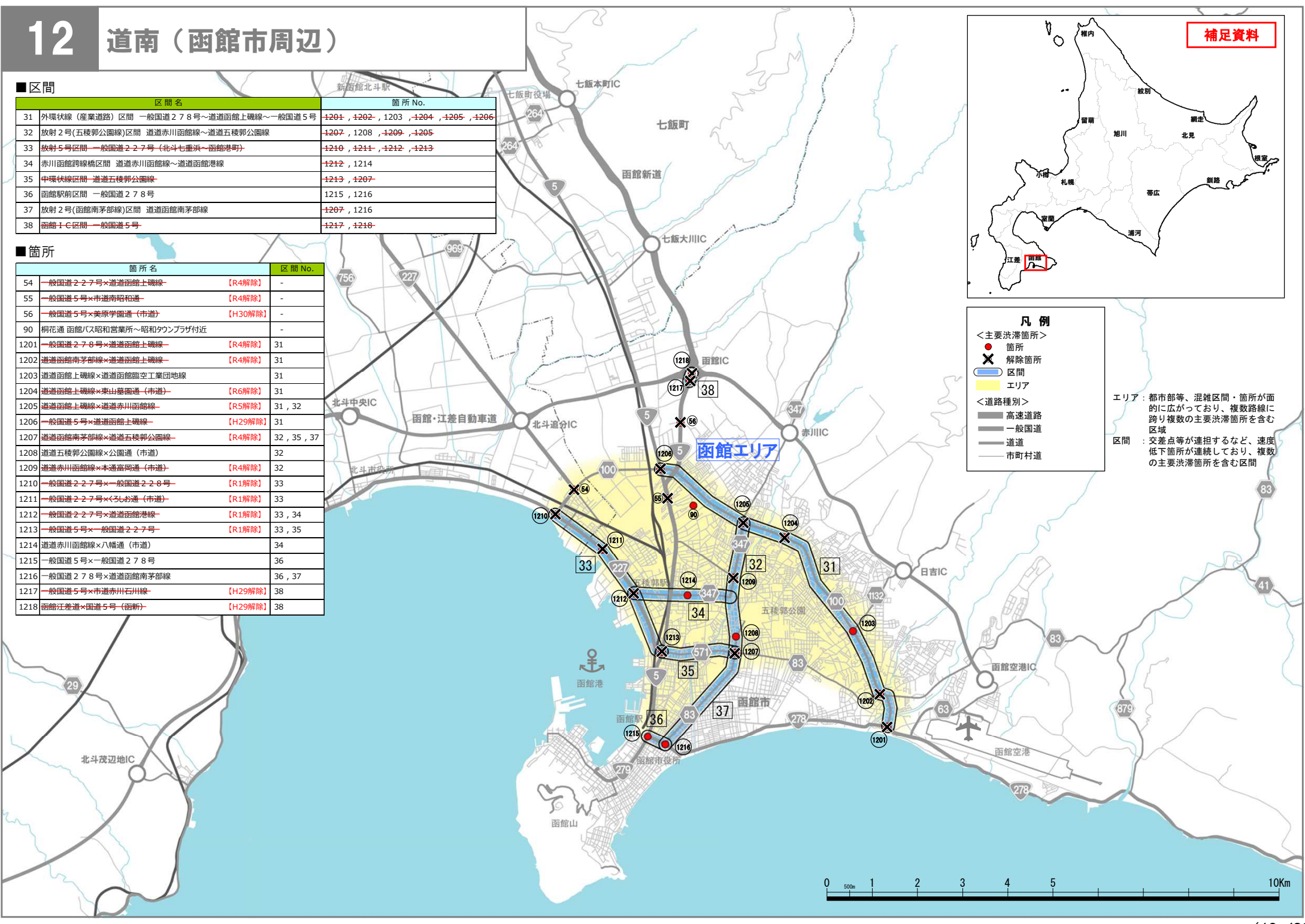
補足資料

凡例

<主要渋滞箇所>
 ● 箇所
 ✕ 解除箇所
 区間
 エリア

<道路種別>
 高速道路
 一般国道
 道道
 市町村道

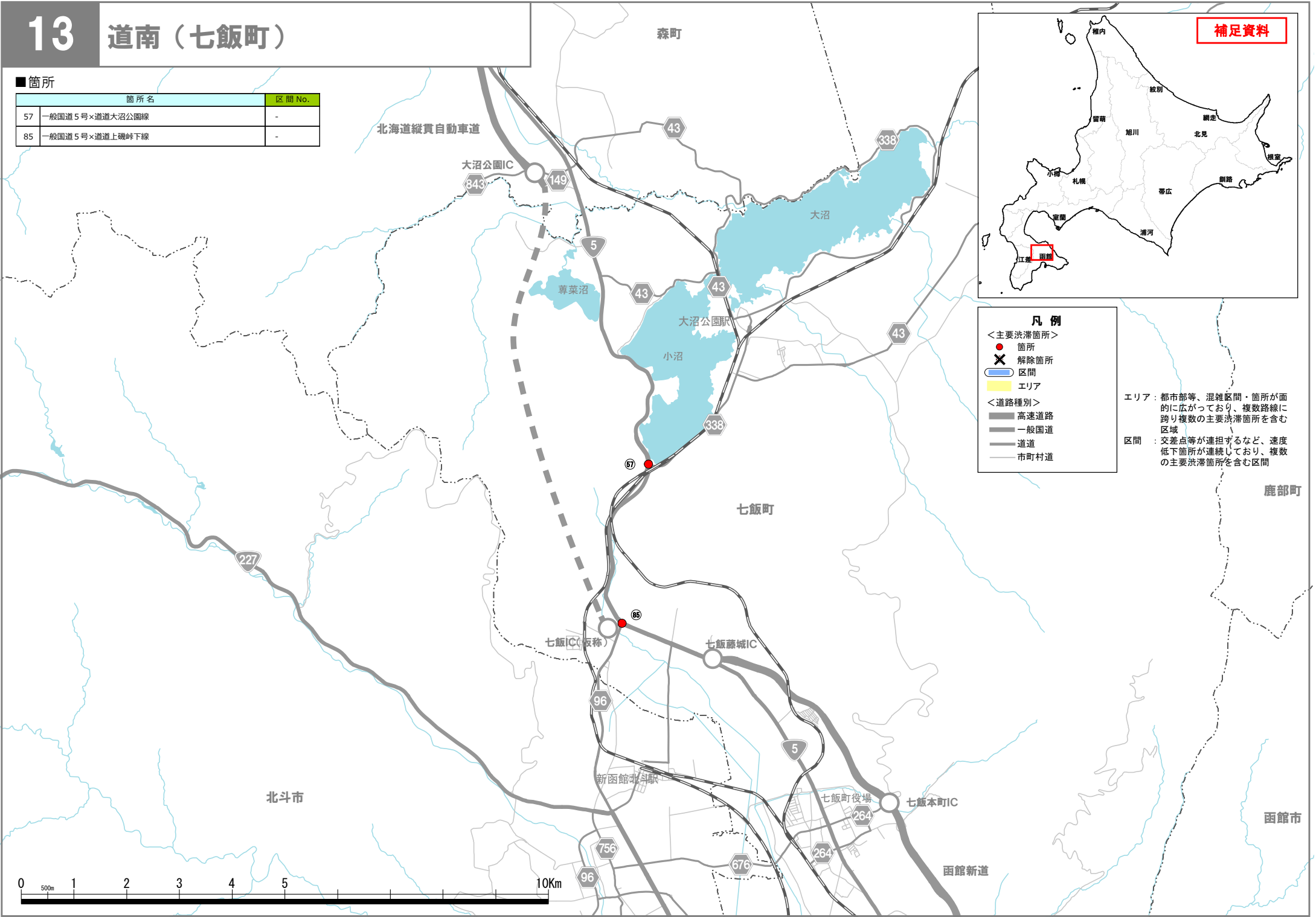
エリア：都市部等、混雑区間・箇所が面的に広がっており、複数路線に跨り複数の主要渋滞箇所を含む区域
 区間：交差点等が連担するなど、速度低下箇所が連続しており、複数の主要渋滞箇所を含む区間



13 道南（七飯町）

■ 箇所

箇所名	区間 No.
57 一般国道5号×道道大沼公園線	-
85 一般国道5号×道道上磯峠下線	-



凡例

<主要渋滞箇所>

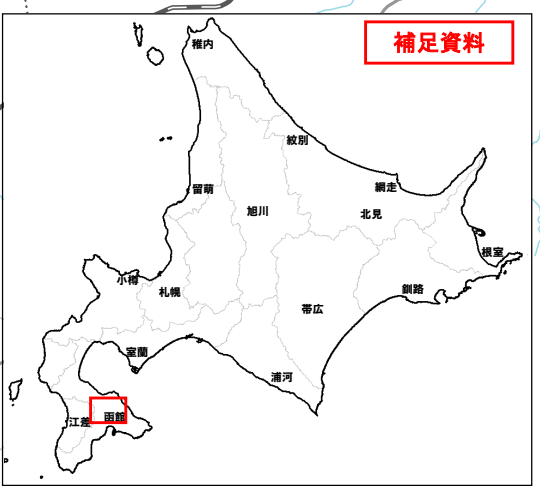
- 箇所
- ✕ 解除箇所
- 区間
- エリア

<道路種別>

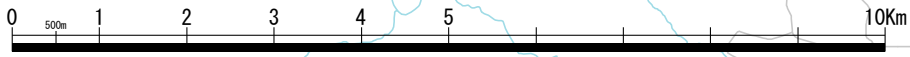
- 高速道路
- 一般国道
- 道道
- 市町村道

エリア：都市部等、混雑区間・箇所が面的に広がっており、複数路線に跨り複数の主要渋滞箇所を含む区域

区間：交差点等が連担するなど、速度低下箇所が連続しており、複数の主要渋滞箇所を含む区間



補足資料



14 道北（旭川市）

補足資料

■ 区間

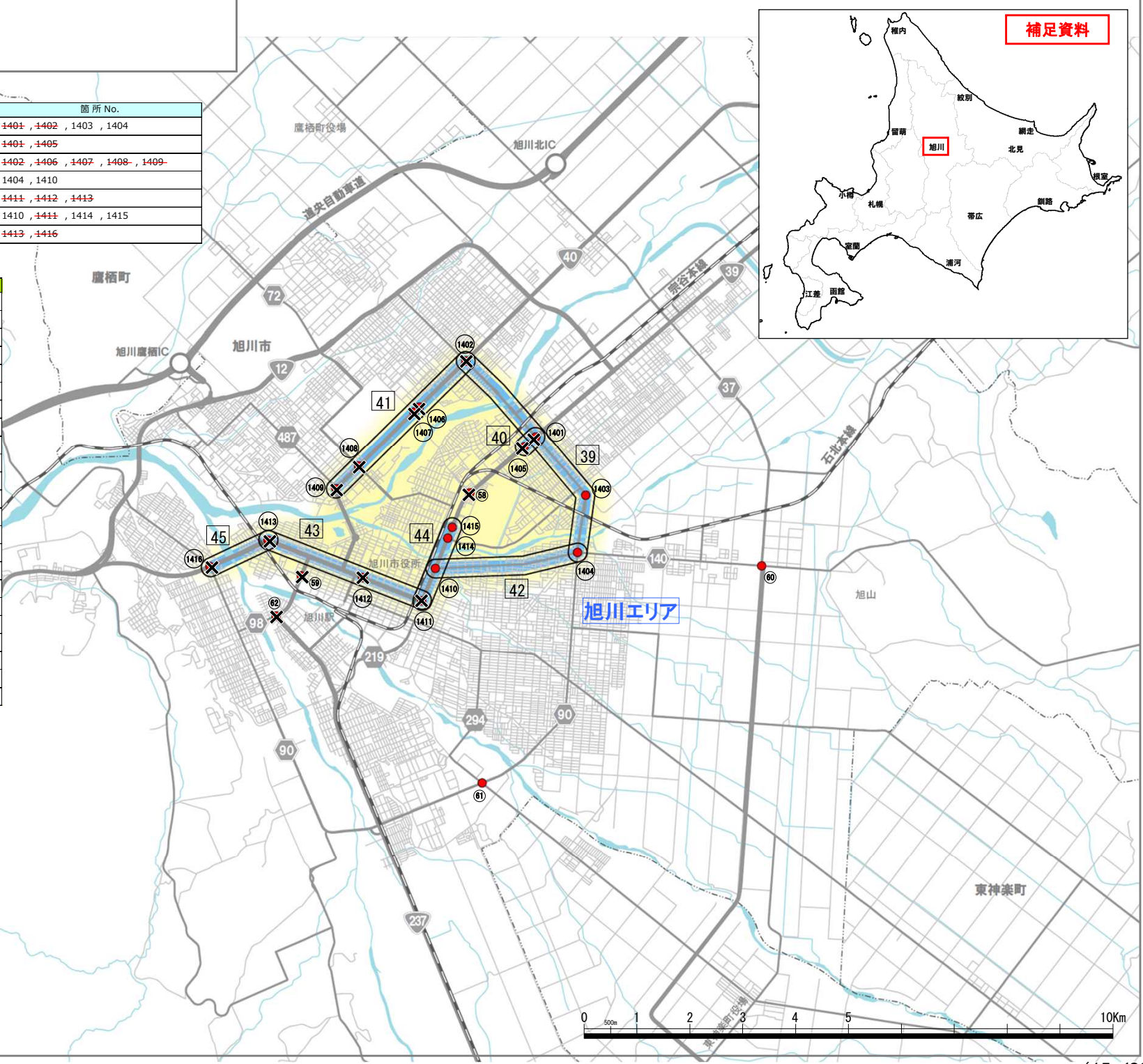
区間名	箇所No.
39 道道旭川環状線 末広東1条3丁目～豊岡14～6	1401, 1402, 1403, 1404
40 一般国道39号 永山2～4～永山2～3	1401, 1405
41 一般国道40号 末広東1条3丁目～旭町1条3丁目	1402, 1406, 1407, 1408, 1409
42 道道愛別当麻旭川線 豊岡14～6～9条通18	1404, 1410
43 一般国道39号 一般国道12号 4条通18丁目～4条西6	1411, 1412, 1413
44 一般国道39号 4条通18丁目～大雪3丁目	1410, 1411, 1414, 1415
45 一般国道12号 神居2条1丁目～4条西6	1413, 1416

■ 箇所

箇所名	区間 No.
58 一般国道39号×花咲通（市道）	【H30解除】 -
59 一般国道237号×1条通（市道）	【H27解除】 -
60 道道鷹栖東神楽線×道道愛別当麻旭川線	-
61 道道旭川環状線×道道東川東神楽旭川線	-
62 一般国道237号×道道旭川多度志線	【R6解除】 -
87 一般国道12号 春志内トンネル付近	-
88 一般国道12号 神居古澤トンネル付近	-
1401 一般国道39号×道道旭川環状線	【R1解除】 39, 40
1402 一般国道40号×道道旭川環状線	【R3解除】 39, 41
1403 道道旭川環状線×市道3番線	39
1404 道道旭川環状線×道道愛別当麻旭川線	39, 42
1405 一般国道39号×市道永山3～6条間3丁目1号線	【H27解除】 40
1406 一般国道40号×市道花咲町6丁目2号線	【H28解除】 41
1407 一般国道40号×花咲通（市道）	【H28解除】 41
1408 一般国道40号×道道旭川柳加内線	【R3解除】 41
1409 一般国道40号×道道近文停車場線	【H27解除】 41
1410 一般国道39号×道道愛別当麻旭川線	42, 44
1411 一般国道39号×大雪通（市道）	【H27解除】 43, 44
1412 一般国道39号×水陸橋通（市道）	【H27解除】 43
1413 一般国道12号×嶺山通（市道）	【H28解除】 43, 45
1414 一般国道39号×市道新旭川東幹線通1号線	44
1415 一般国道39号×金星橋通（市道）	44
1416 一般国道12号×道道旭川環状線	【H27解除】 45

凡例

- <主要渋滞箇所>
 - 箇所
 - ✕ 解除箇所
 - 区間
 - エリア
 - <道路種別>
 - 高速道路
 - 一般国道
 - 道道
 - 市町村道
- エリア：都市部等、混雑区間・箇所が面的に広がっており、複数路線に跨り複数の主要渋滞箇所を含む区域
- 区間：交差点等が連担するなど、速度低下箇所が連続しており、複数の主要渋滞箇所を含む区間



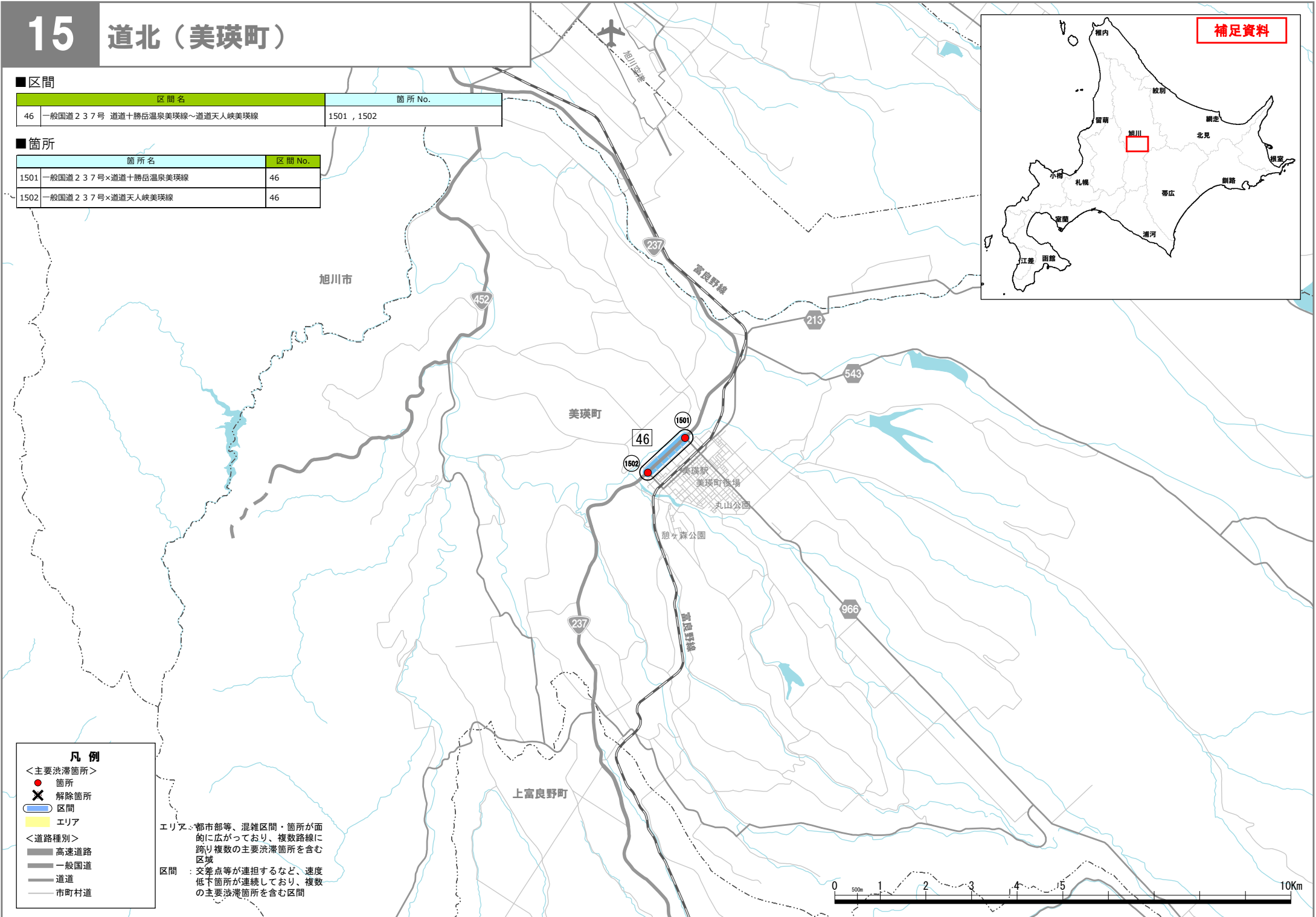
15 道北（美瑛町）

■ 区間

区間名	箇所 No.
46 一般国道237号 道道十勝岳温泉美瑛線～道道天人峽美瑛線	1501, 1502

■ 箇所

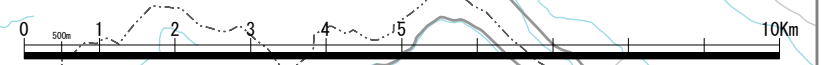
箇所名	区間 No.
1501 一般国道237号×道道十勝岳温泉美瑛線	46
1502 一般国道237号×道道天人峽美瑛線	46



凡例

- <主要渋滞箇所>
- 箇所
- ✕ 解除箇所
- 区間
- エリア
- <道路種別>
- 高速道路
- 一般国道
- 道道
- 市町村道

エリア：都市部等、混雑区間・箇所が面的に広がっており、複数路線に跨り複数の主要渋滞箇所を含む区域
 区間：交差点等が連担するなど、速度低下箇所が連続しており、複数の主要渋滞箇所を含む区間



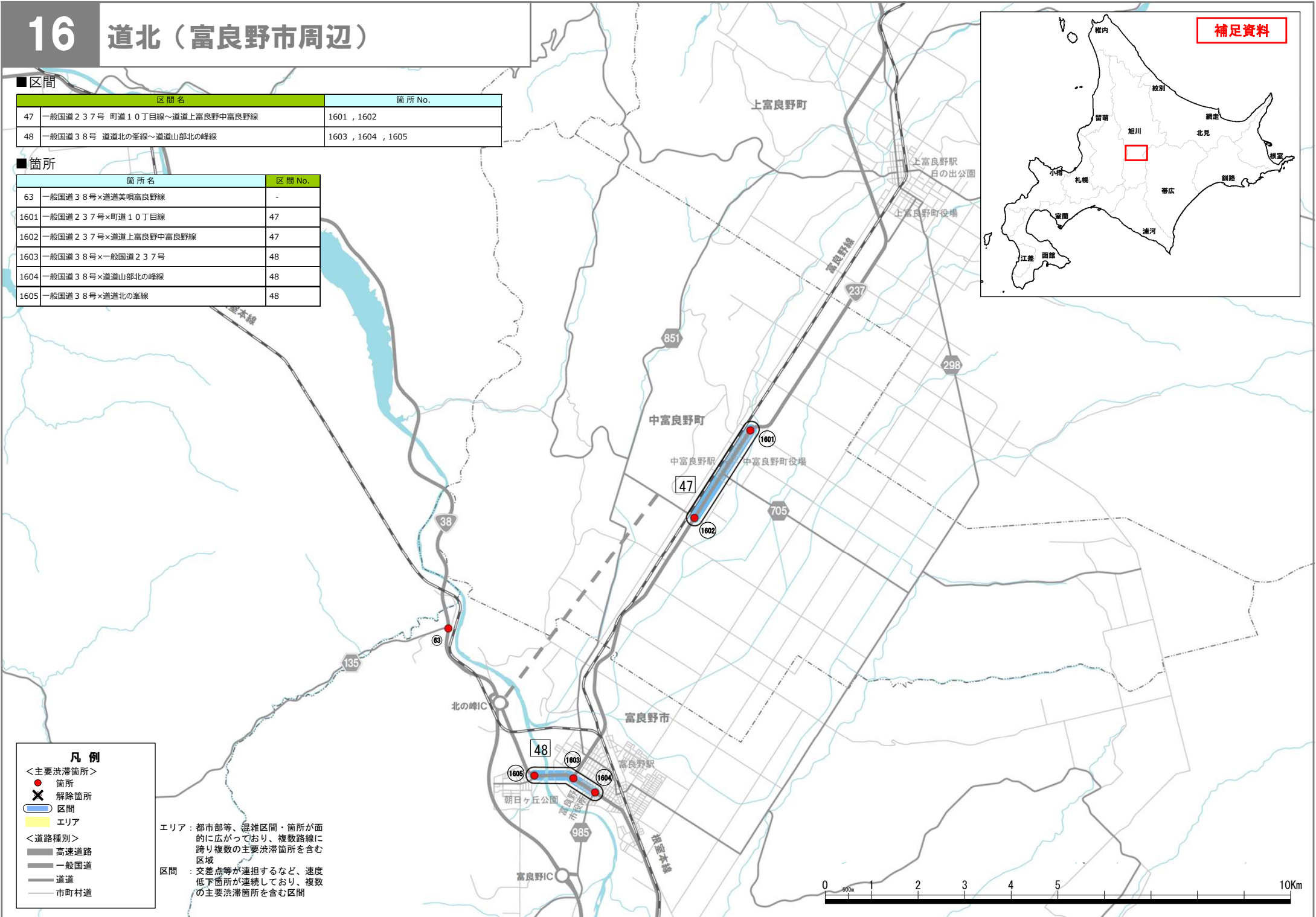
16 道北（富良野市周辺）

■ 区間

区間名	箇所No.
47 一般国道237号 町道10丁目線～道道上富良野中富良野線	1601, 1602
48 一般国道38号 道道北の峯線～道道山部北の峰線	1603, 1604, 1605

■ 箇所

箇所名	区間No.
63 一般国道38号×道道美唄富良野線	-
1601 一般国道237号×町道10丁目線	47
1602 一般国道237号×道道上富良野中富良野線	47
1603 一般国道38号×一般国道237号	48
1604 一般国道38号×道道山部北の峰線	48
1605 一般国道38号×道道北の峯線	48



凡例

- <主要渋滞箇所>
 - 箇所
 - ✕ 解除箇所
- 区間
- エリア
- <道路種別>
 - 高速道路
 - 一般国道
 - 道道
 - 市町村道

エリア：都市部等、混雑区間・箇所が面的に広がっており、複数路線に跨り複数の主要渋滞箇所を含む区域
 区間：交差点等が連担するなど、速度低下箇所が連続しており、複数の主要渋滞箇所を含む区間

17 道北（留萌市）

■ 箇所

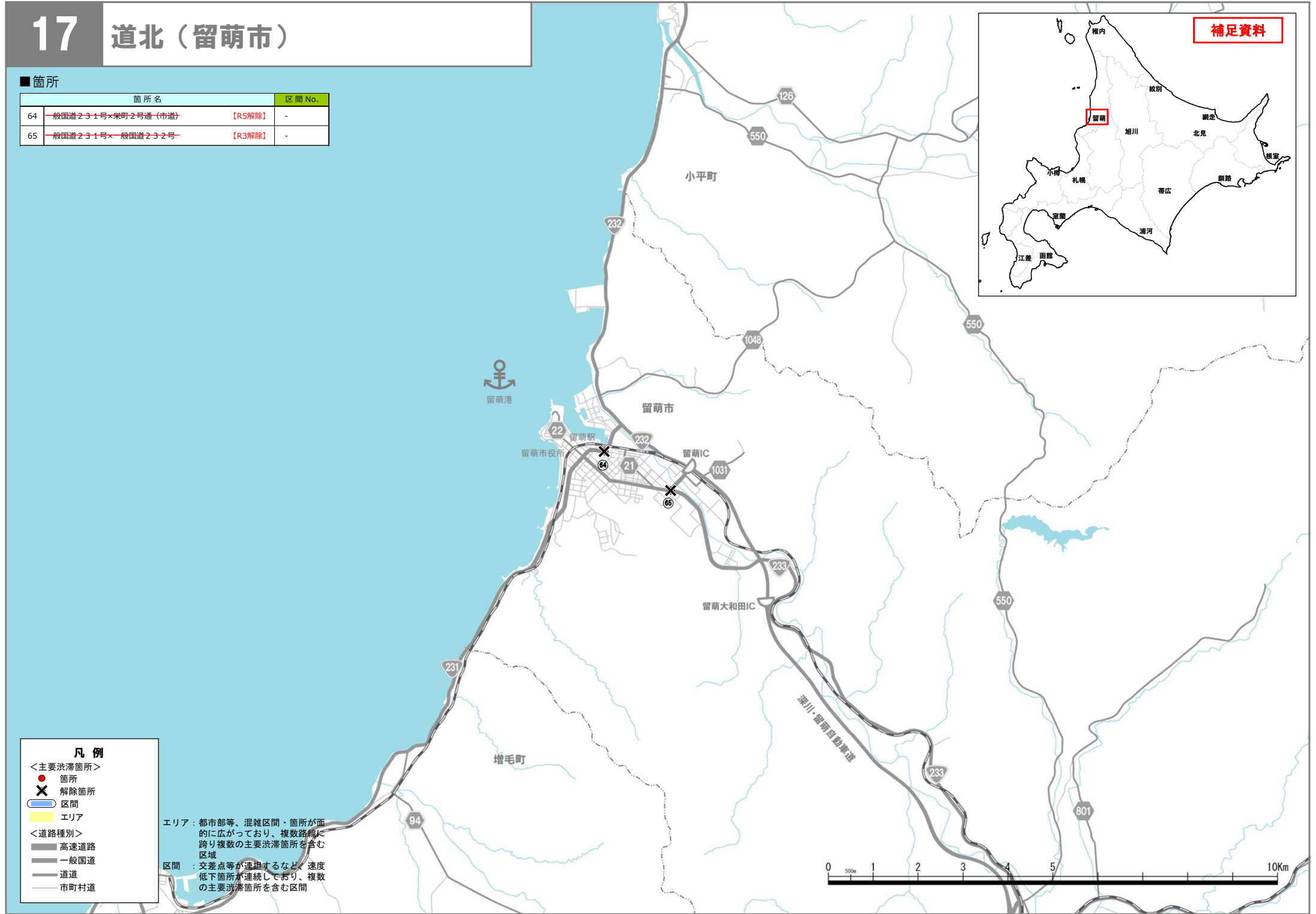
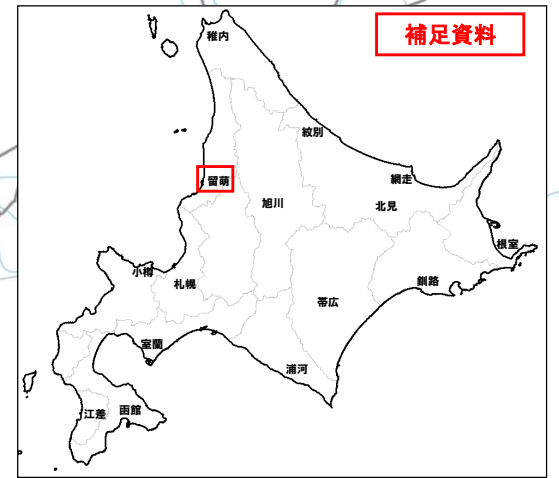
	箇所名	区間 No.
64	一般国道231号x栄町2号通（市道）	[R5解除] -
65	一般国道231号x一般国道232号	[R3解除] -

凡例

- <主要渋滞箇所>
- 箇所
- ✕ 解除箇所
- 区間
- エリア

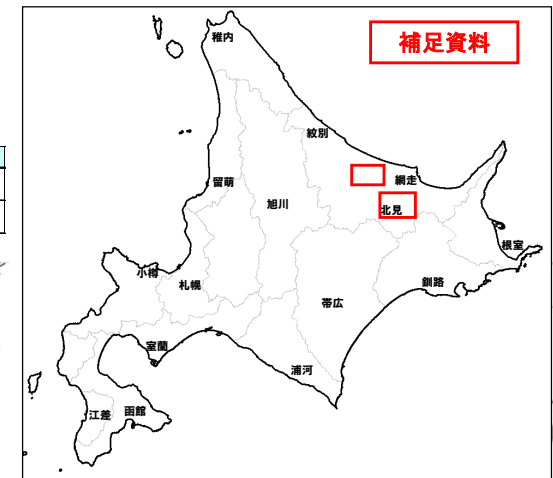
- <道路種別>
- 高速道路
- 一般国道
- 道道
- 市町村道

エリア：都市部等、混雑区間・箇所が面的に広がっており、複数路線に跨り複数の主要渋滞箇所を含む区域
 区間：交差点等が連担するなど、速度低下箇所が連続しており、複数の主要渋滞箇所を含む区間



18 道東（北見市周辺）

補足資料



■ 区間

区間名	箇所 No.
49 一般国道39号-北見市三輪地区	-1801,-1802,-1803
50 一般国道39号-北見市とん田地区	-1804,-1805,-1806

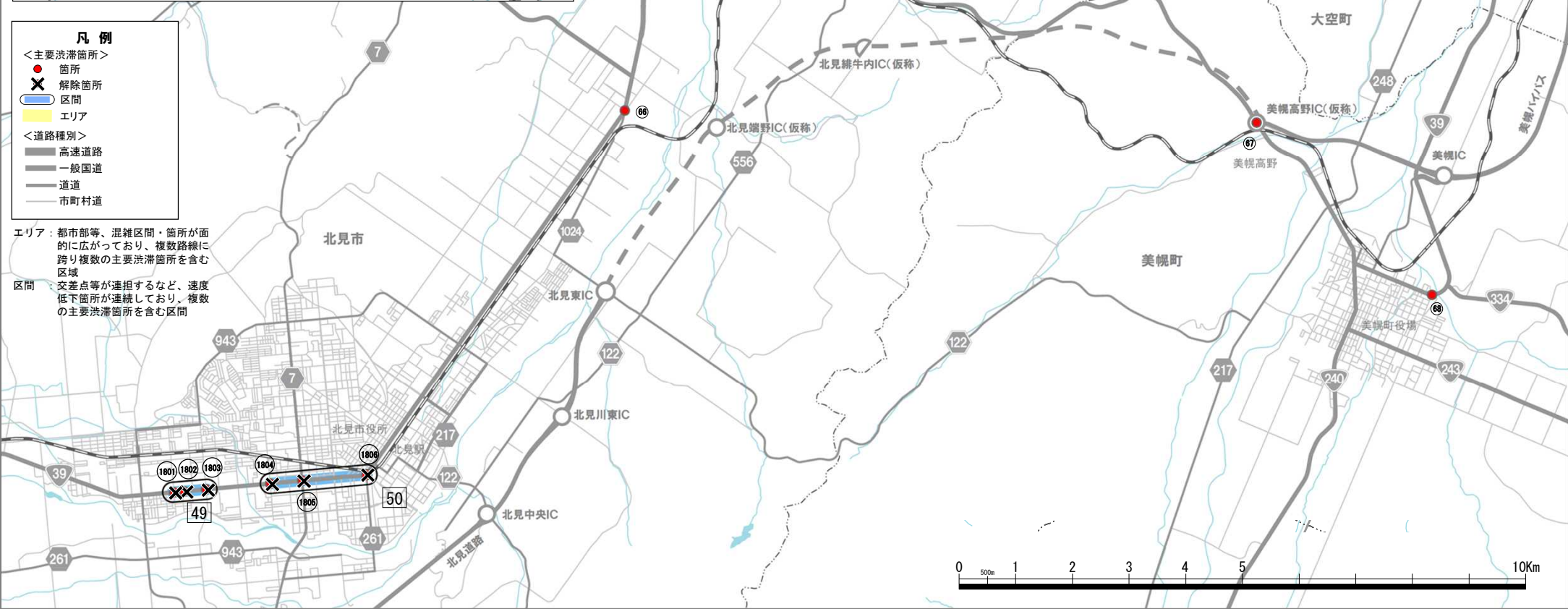
■ 箇所

箇所名	区間 No.
66 一般国道39号×道道川向端野線	-
67 一般国道39号×美幌バイパス	-
68 一般国道39号×幸道(町道)	-
69 一般国道242号×一般国道333号	-
1801 一般国道39号×新緑道(市道)	[H30解除] 49
1802 一般国道39号-北見三輪複合商業施設	[H30解除] 49
1803 一般国道39号×昭和道(市道)	[H27解除] 49
1804 一般国道39号×高米道(市道)	[H27解除] 50
1805 一般国道39号×道道北見常呂線	[H28解除] 50
1806 一般国道39号×道道番戸福野北見線	[H30解除] 50

凡例

- <主要渋滞箇所>
 - 箇所
 - ✕ 解除箇所
 - 区間
 - エリア
- <道路種別>
 - 高速道路
 - 一般国道
 - 道道
 - 市町村道

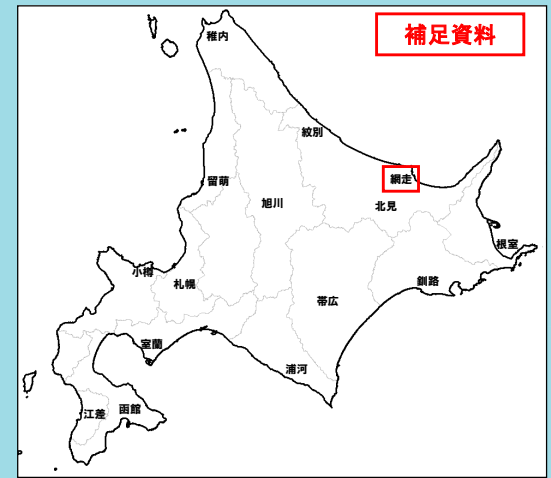
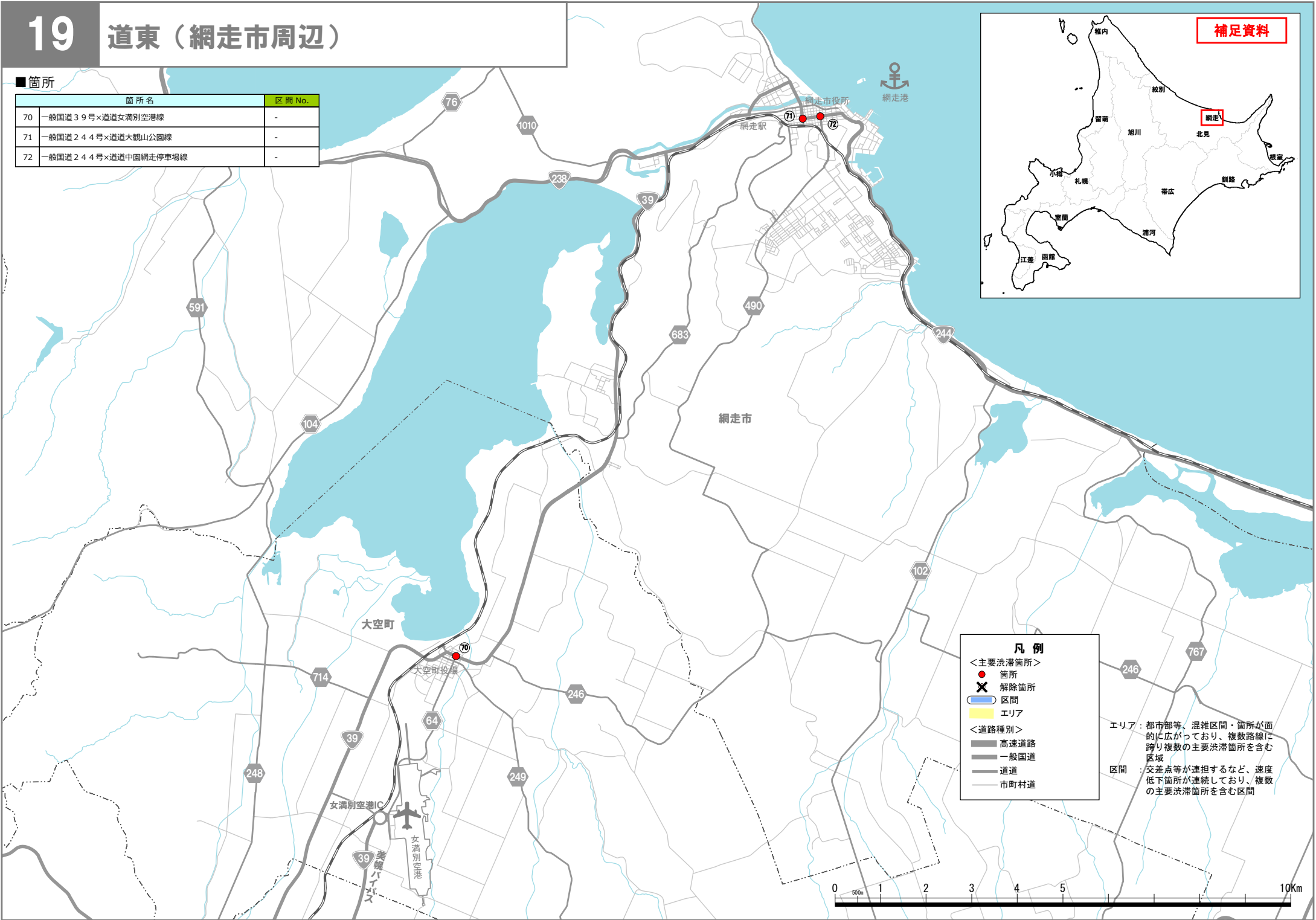
エリア：都市部等、混雑区間・箇所が面的に広がっており、複数路線に跨り複数の主要渋滞箇所を含む区域
 区間：交差点等が連担するなど、速度低下箇所が連続しており、複数の主要渋滞箇所を含む区間



19 道東（網走市周辺）

■箇所

箇所名	区間 No.
70 一般国道39号×道道女満別空港線	-
71 一般国道244号×道道大観山公園線	-
72 一般国道244号×道道中国網走停車場線	-



補足資料

凡例

<主要渋滞箇所>
 ● 箇所
 ✕ 解除箇所
 区間
 エリア

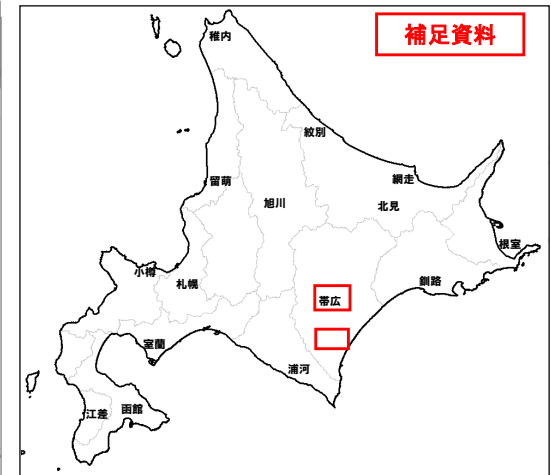
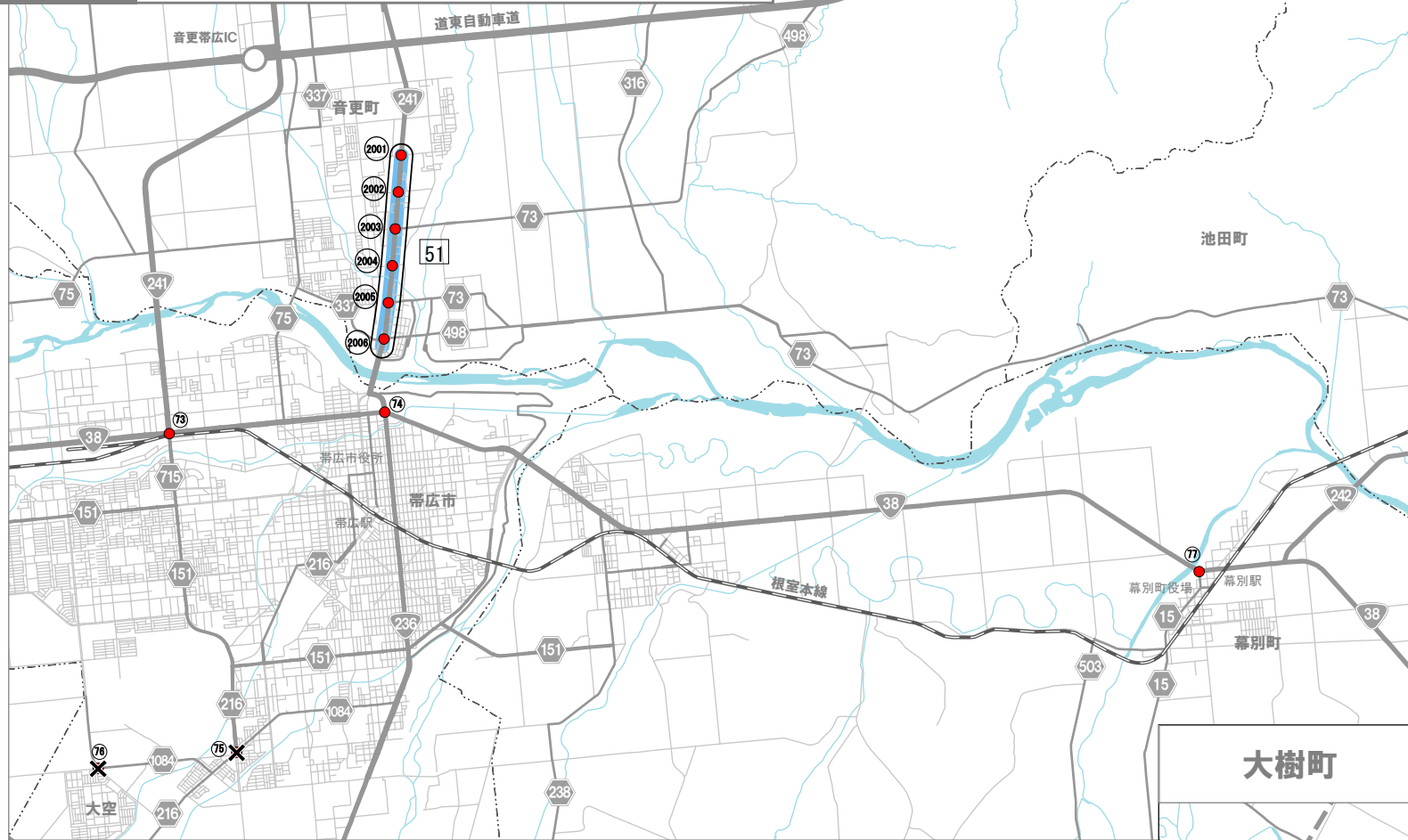
<道路種別>
 高速道路
 一般国道
 道道
 市町村道

エリア：都市部等、混雑区間・箇所が面的に広がっており、複数路線に跨り複数の主要渋滞箇所を含む区域
 区間：交差点等が連担するなど、速度低下箇所が連続しており、複数の主要渋滞箇所を含む区間



20 道東（帯広市周辺）

帯広市周辺



補足資料

- 凡例**
- <主要渋滞箇所>
 - ◆ 箇所
 - 解除箇所
 - 区間
 - エリア
 - <道路種別>
 - 高速道路
 - 一般国道
 - 道道
 - 市町村道

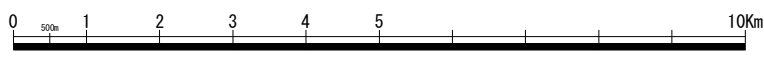
エリア：都市部等、混雑区間・箇所が面的に広がっており、複数路線に跨り複数の主要渋滞箇所を含む区域
 区間：交差点等が連担するなど、速度低下箇所が連続しており、複数の主要渋滞箇所を含む区間

■ 区間

区間名	箇所 No.
51 一般国道241号 音更町木野地区	2001, 2002, 2003, 2004, 2005, 2006

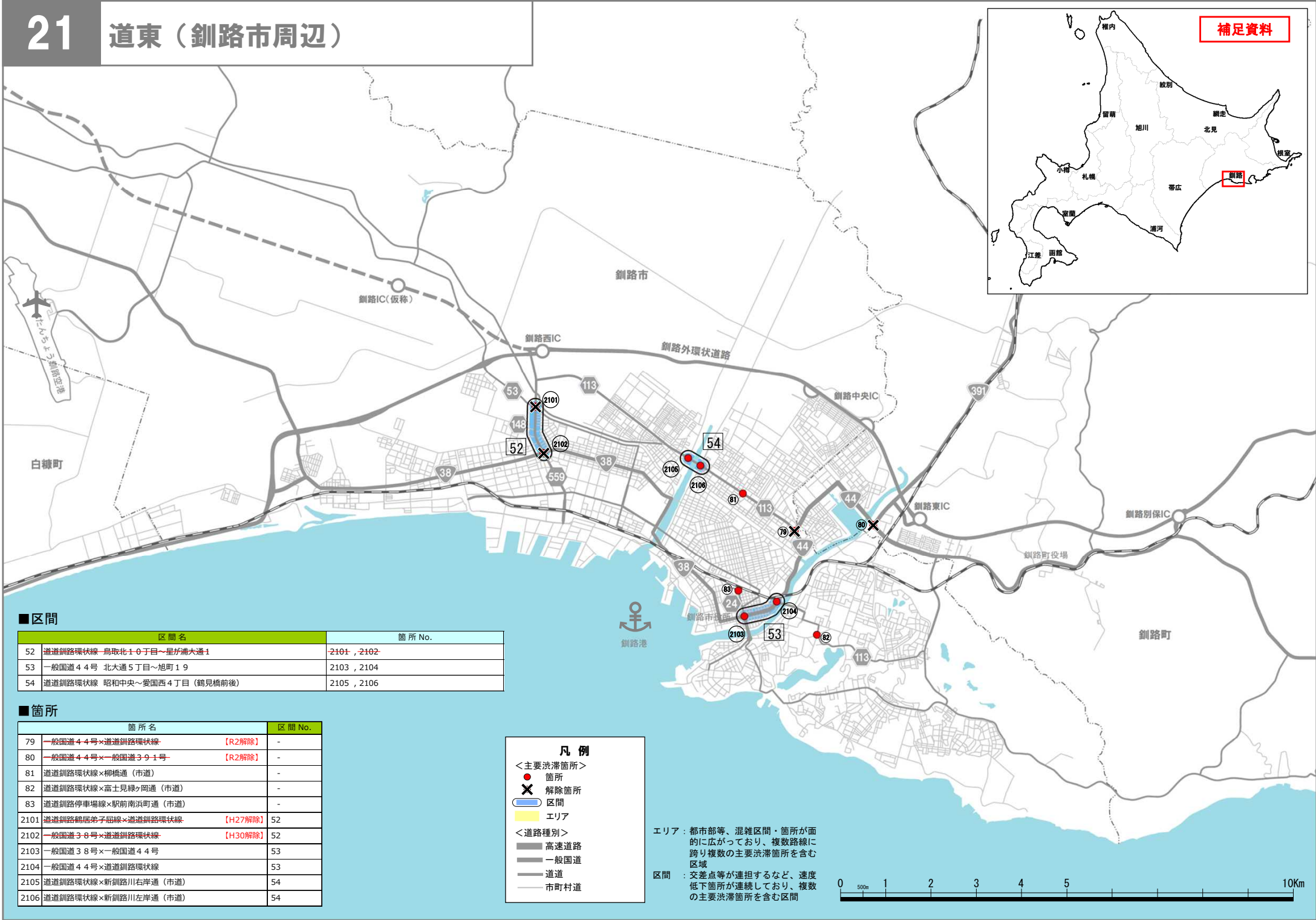
■ 箇所

箇所名	区間 No.
73 一般国道38号×一般国道241号	-
74 一般国道38号×一般国道236号	-
75 道道帯広の森公園線×道道八千代帯広線 [R2解除]	-
76 道道帯広の森公園線×大空通（市道） [R2解除]	-
77 一般国道38号×道道幕別大樹線	-
78 一般国道236号（大樹橋）	-
2001 一般国道241号×線陽通（町道）	51
2002 一般国道241号×木野北通（町道）	51
2003 一般国道241号×国見通（町道）	51
2004 一般国道241号×鈴蘭通（町道）	51
2005 一般国道241号×道道帯広浦幌線	51
2006 一般国道241号×道道上土幌土幌音更線	51



21 道東（釧路市周辺）

補足資料



区間

区間名	箇所 No.
52 道道釧路環状線 鳥取北1-0丁目～星が浦大通1	2101, 2102
53 一般国道44号 北大通5丁目～旭町19	2103, 2104
54 道道釧路環状線 昭和中央～愛国西4丁目（鶴見橋前後）	2105, 2106

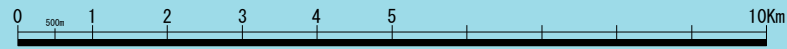
箇所

箇所名	区間 No.
79 一般国道44号×道道釧路環状線 [R2解除]	-
80 一般国道44号×一般国道391号 [R2解除]	-
81 道道釧路環状線×柳橋通（市道）	-
82 道道釧路環状線×富士見緑×岡通（市道）	-
83 道道釧路停車場線×駅前南浜町通（市道）	-
2101 道道釧路鶴居第子船線×道道釧路環状線 [H27解除]	52
2102 一般国道38号×道道釧路環状線 [H30解除]	52
2103 一般国道38号×一般国道44号	53
2104 一般国道44号×道道釧路環状線	53
2105 道道釧路環状線×新釧路川右岸通（市道）	54
2106 道道釧路環状線×新釧路川左岸通（市道）	54

凡例

- <主要渋滞箇所>
- 箇所
- ✕ 解除箇所
- 区間
- エリア
- <道路種別>
- 高速道路
- 一般国道
- 道道
- 市町村道

エリア：都市部等、混雑区間・箇所が面的に広がっており、複数路線に跨り複数の主要渋滞箇所を含む区域
 区間：交差点等が連担するなど、速度低下箇所が連続しており、複数の主要渋滞箇所を含む区間



北海道管内高速道路の主要渋滞箇所

補足資料

■ 箇所

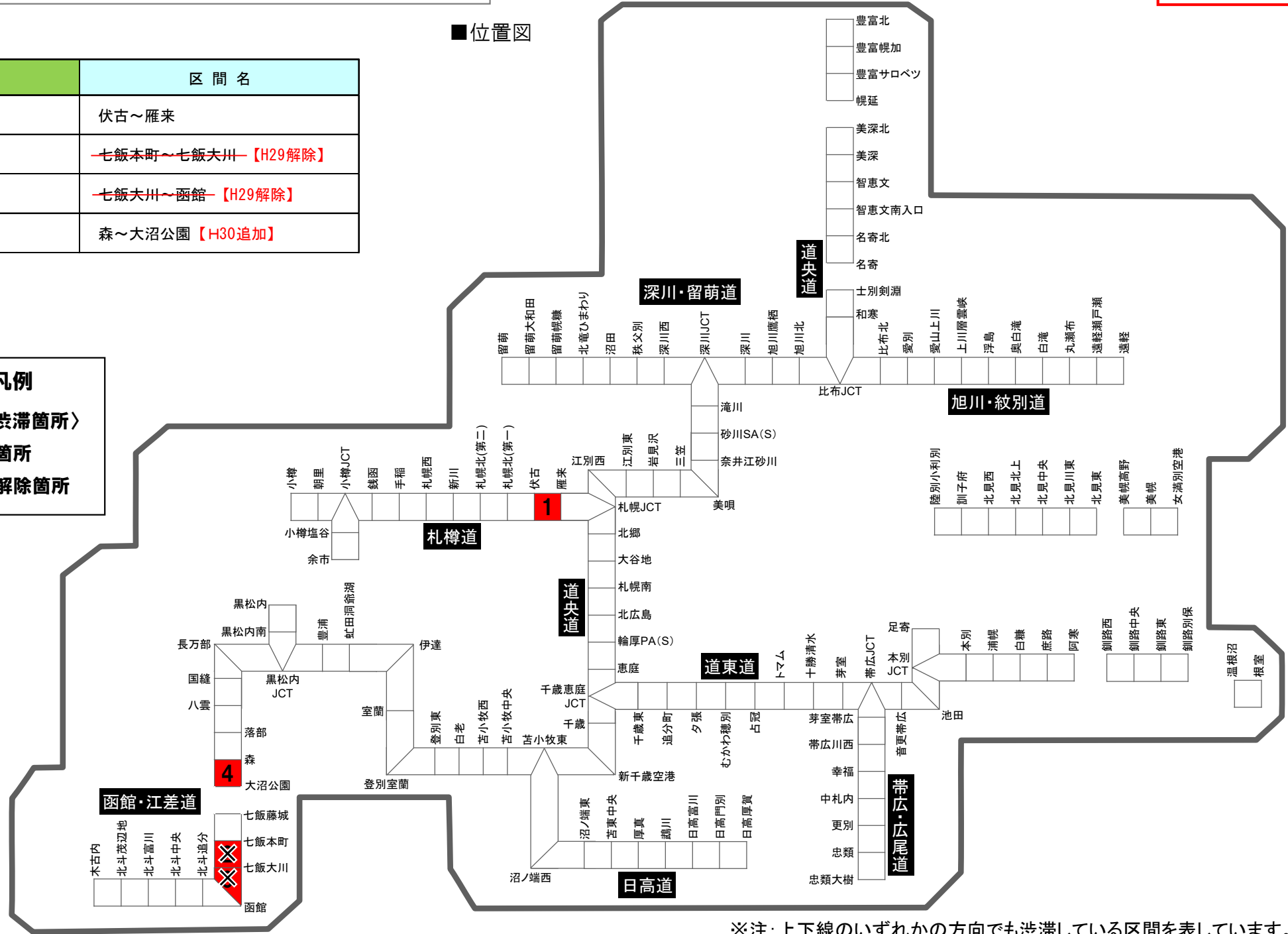
路線名	区間名
1 札幌自動車道	伏古～雁来
2 函館新道	七飯本町～七飯大川 【H29解除】
3 函館新道	七飯大川～函館 【H29解除】
4 道央自動車道	森～大沼公園【H30追加】

■ 位置図

凡例

〈主要渋滞箇所〉

- 箇所
- 解除箇所



※注: 上下線のいずれかの方向でも渋滞している区間を表しています。