



報道機関各位

平成29年10月24日
室蘭開発建設部 広報官

国道36号(竹浦橋)の復旧状況について(第2報)

～10月27日9時に通行止めを解除します～

国道36号竹浦橋は、台風18号による大雨等の影響により重大な損傷を受けたため、9月18日から通行止めを実施しておりますが、仮橋設置、仮道造成工事が進捗し、10月27日9時に通行止め解除する予定となりましたので、お知らせします。

なお、通行止めとなっている国道36号の代替路として実施中の道央自動車道(登別東IC～白老IC)の無料措置は、竹浦橋の通行止め解除とともに終了する予定です。

記

通行止め区間	国道36号 <small>しらおい しらおいちよう きたよしはら しらおい しらおいちよう たけうら</small> 白老郡白老町字北吉原～白老郡白老町字竹浦 L=0.60km
通行止め理由	台風18号による <small>たけうらばし</small> 竹浦橋損傷のため
通行止め日時	平成29年 9月18日(月) 14:30から
解除日時	平成29年10月27日(金) 9:00(予定)

※道路の通行規制情報はこちらを御覧ください。

「北海道地区道路情報」アドレス (<http://info-road.hkd.mlit.go.jp/RoadInfo/index.htm>)

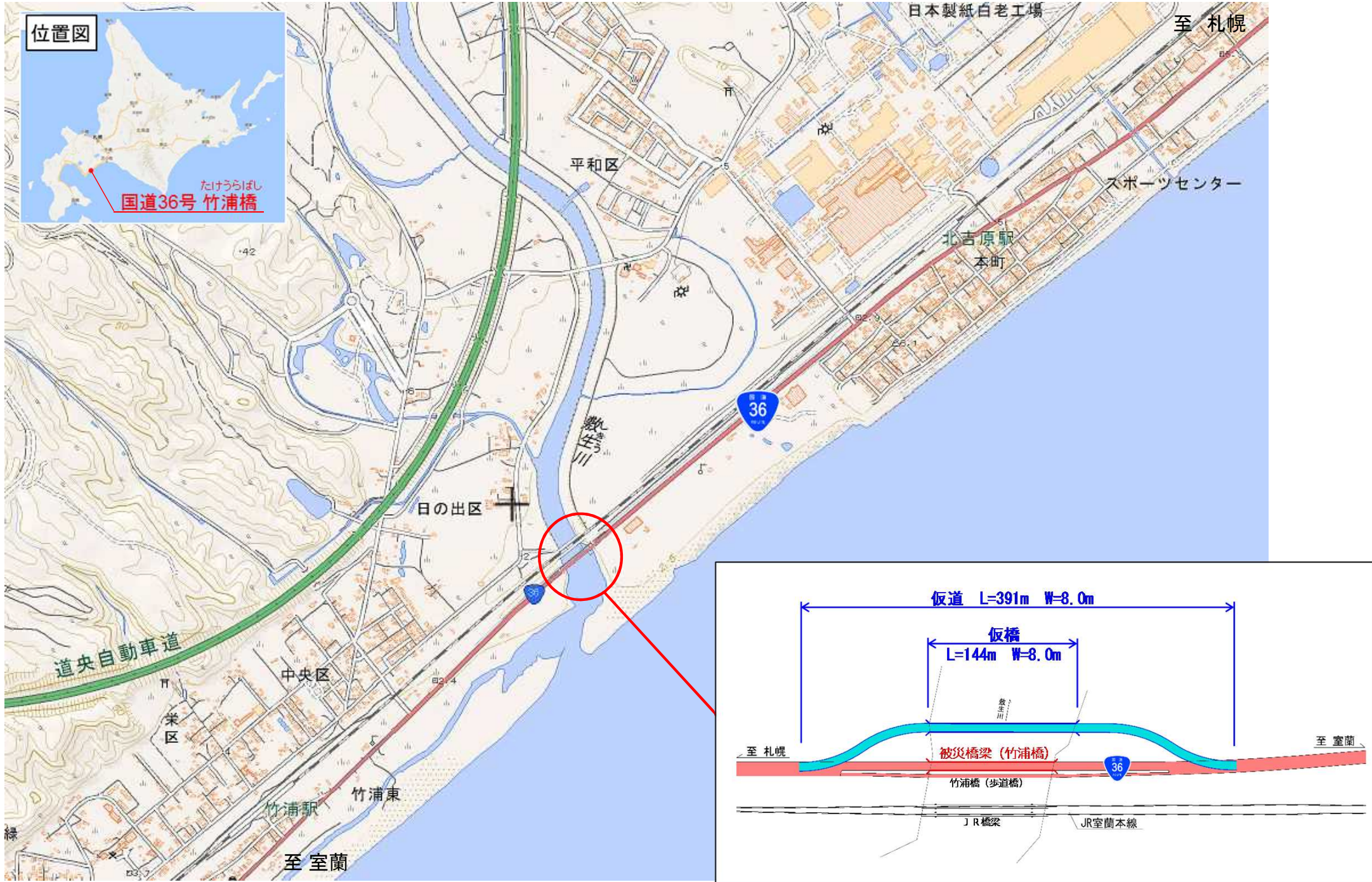
【問合せ先】国土交通省 北海道開発局 室蘭開発建設部

広報官 広報官 くどう あきひと 工藤 明人 電話 0143-25-7051 (内線212)
道路計画課 課長 すずき たけひこ 鈴木 武彦 電話 0143-25-7046 (内線351)

室蘭開発建設部ホームページ <http://www.hkd.mlit.go.jp/mr/>



国道36号竹浦橋の復旧状況




▼ 被災状況【室蘭側から】～路面沈下状況～



▼ 被災状況【下流側から】～橋脚沈下状況～



▼ 復旧状況【夜間】～仮橋設置状況～

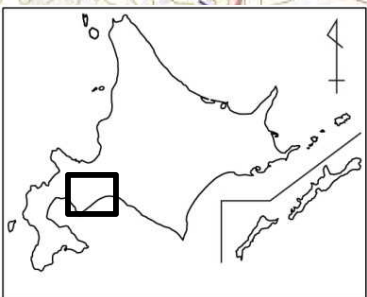


▼ 復旧状況【昼間】～仮橋設置状況～



代替路(無料)措置

本無料措置に関連する通行止区間のみを記載しています。



道央自動車道
代替路(無料)措置終了
10月27日9時

代替路(無料)措置
対象区間(約19km)

国道36号
通行止区間

10月27日9時
解除予定

通行止区間:

しらおい しらおいちょう きたよしはら しらおい しらおいちょう たけうら
国道36号 白老郡白老町字北吉原～白老郡白老町字竹浦

期間:平成29年9月18日(月)14:30～平成29年10月27日(金)9:00

原因:橋梁損傷のため