

ウポポイ  
NATIONAL AINU MUSEUM and PARK  
民族共生象徴空間いのちと暮らしをまもる  
防 災 減 災令和4年8月17日  
帯広開発建設部

## 管内の国道の通行止めについて（第6報）

令和4年8月15日からの悪天候の影響により、帯広開発建設部管内では、**8月17日（水）17時00分現在、国道1路線1区間の通行止めを実施しています。通行止めの解除は、安全を確認した後行う予定です。**

なお、通行止めを実施していた**国道236号（野塚峠）**については、土砂の除去及び点検が終了し、道路の安全が確認されたため、**通行止めを解除**したことをお知らせします。

当該区間を利用される皆様には大変ご迷惑をお掛けしますが、ご理解とご協力をお願いいたします。

### 記

- **8月17日（水）17時00分**現在の管内の通行止め区間及び迂回路は、別紙のとおりです。

最新の道路通行規制情報は、「北海道地区道路情報」をご覧ください。

アドレス (<https://info-road.hkd.mlit.go.jp/>)



その他、「北海道開発局道路情報の」Twitterでも情報提供しております。



国土交通省北海道開発局道路情報

Twitter 二次元コード

【問合せ先】国土交通省 北海道開発局 帯広開発建設部

広報官

のざわ 野澤 道子

（電話番号 0155-24-3193 内線 214）

道路整備保全課 課長

くぼた 久保田 良司

（電話番号 0155-24-4104 内線 381）

帯広開発建設部ホームページ <https://www.hkd.mlit.go.jp/ob/>

別紙 1

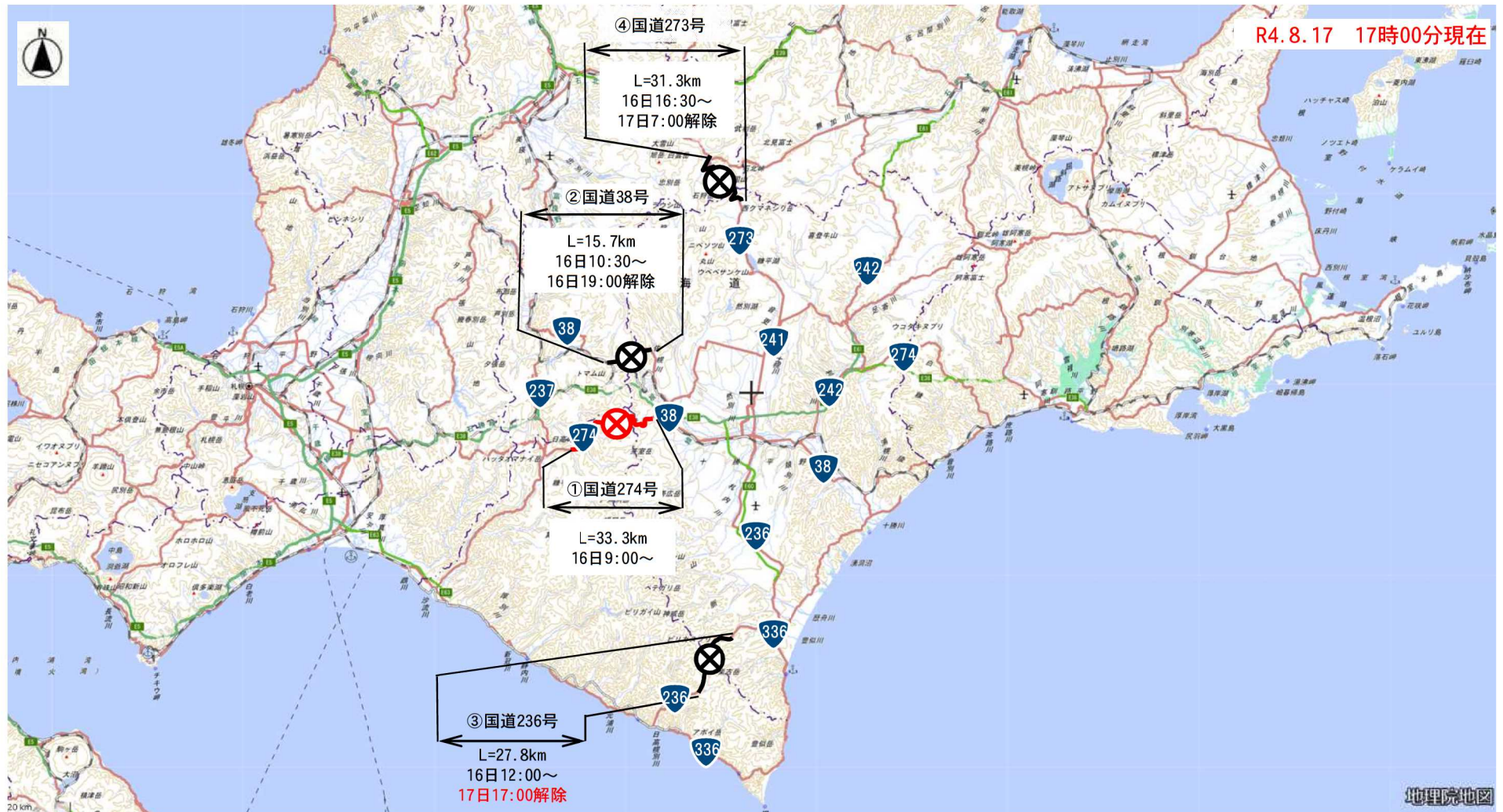
8月17日17時00分現在の帯広開発建設部管内の国道の通行止め区間  
(国道1路線1区間) について

- ① 国道274号 さ り る ぐ ん ひ だ か ち ょ う だ い たい は し か み か わ ぐ ん し み ず ち ょ う い し や ま  
沙流郡日高町大颯橋～上川郡清水町石山 (L=33.3 km)
- 通行止め時間 令和4年8月16日(火) 9時00分～解除未定
- 通行止め理由 土砂流入のため(室蘭開発建設部管理区間)
- 
- ② 国道38号 そ ら ち ぐ ん み な み ふ ら の ち ょ う お ち あ い か み か わ ぐ ん し ん と く ち ょ う に い な い  
空知郡南富良野町落合～上川郡新得町新内 (L=15.7km)
- 通行止め時間 令和4年8月16日(火) 10時30分～  
令和4年8月16日(火) 19時00分 解除
- 通行止め理由 大雨による土砂災害のおそれのため
- 
- ③ 国道236号 ひ ろ お ぐ ん ひ ろ お ち ょ う か み き せ ん う ら か わ ぐ ん う ら か わ ち ょ う か み き ね う ず  
広尾郡広尾町上トヨイ基線～浦河郡浦河町上杵臼 (L=27.8 km)
- 通行止め時間 令和4年8月16日(火) 12時00分～  
令和4年8月17日(水) 17時00分 解除
- 通行止め理由 土砂流入のため
- 
- ④ 国道273号 か と う ぐ ん か み し ほ ろ ち ょ う み つ ま た か み か わ ぐ ん か み か わ ち ょ う そ う り ん き ょ う だ い が く だ い ら  
河東郡上士幌町三股～上川郡上川町層雲峡大学平 (L=31.3 km)
- 通行止め時間 令和4年8月16日(火) 16時30分～  
令和4年8月17日(水) 7時00分 解除
- 通行止め理由 大雨による土砂災害のおそれのため

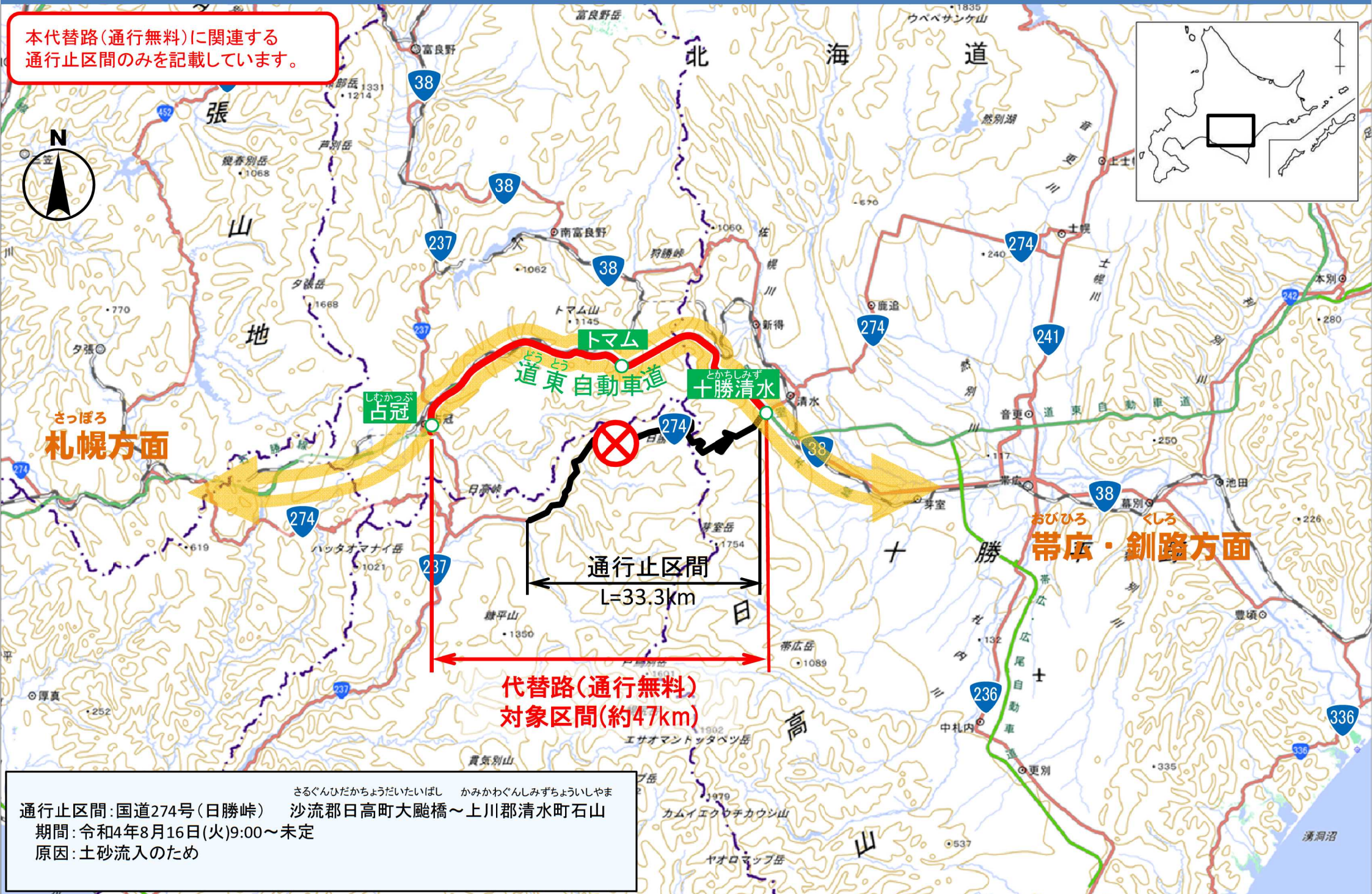
# 帯広開発建設部管内通行止め箇所図

別紙2

路線名	始点	終点	規制延長	規制時間	備考
①国道274号(日勝峠)	沙流郡日高町大飜橋	上川郡清水町石山	33.3km	16日9:00～ 通行止め	帯広・室蘭開発建設部管内
②国道38号(狩勝峠)	空知郡南富良野町落合	上川群新得町新内	15.7km	16日10:30～ 16日19:00解除	帯広・旭川開発建設部管内
③国道236号(野塚峠)	広尾郡広尾町上トヨイ基線	浦河郡浦河町上杵臼	27.8km	16日12:00～ 17日17:00解除	帯広・室蘭開発建設部管内
④国道273号(三国峠)	河東郡上士幌町三股	上川群上川町層雲峡大学平	31.1km	16日16:30～ 17日7:00解除	帯広・旭川開発建設部管内



本代替路(通行無料)に関する  
通行止区間のみを記載しています。



さっぽろ  
札幌方面

おひろ  
帯広・釧路方面

通行止区間  
L=33.3km

代替路(通行無料)  
対象区間(約47km)

通行止区間: 国道274号(日勝峠) 沙流郡日高町大颯橋～上川郡清水町石山  
期間: 令和4年8月16日(火)9:00～未定  
原因: 土砂流入のため

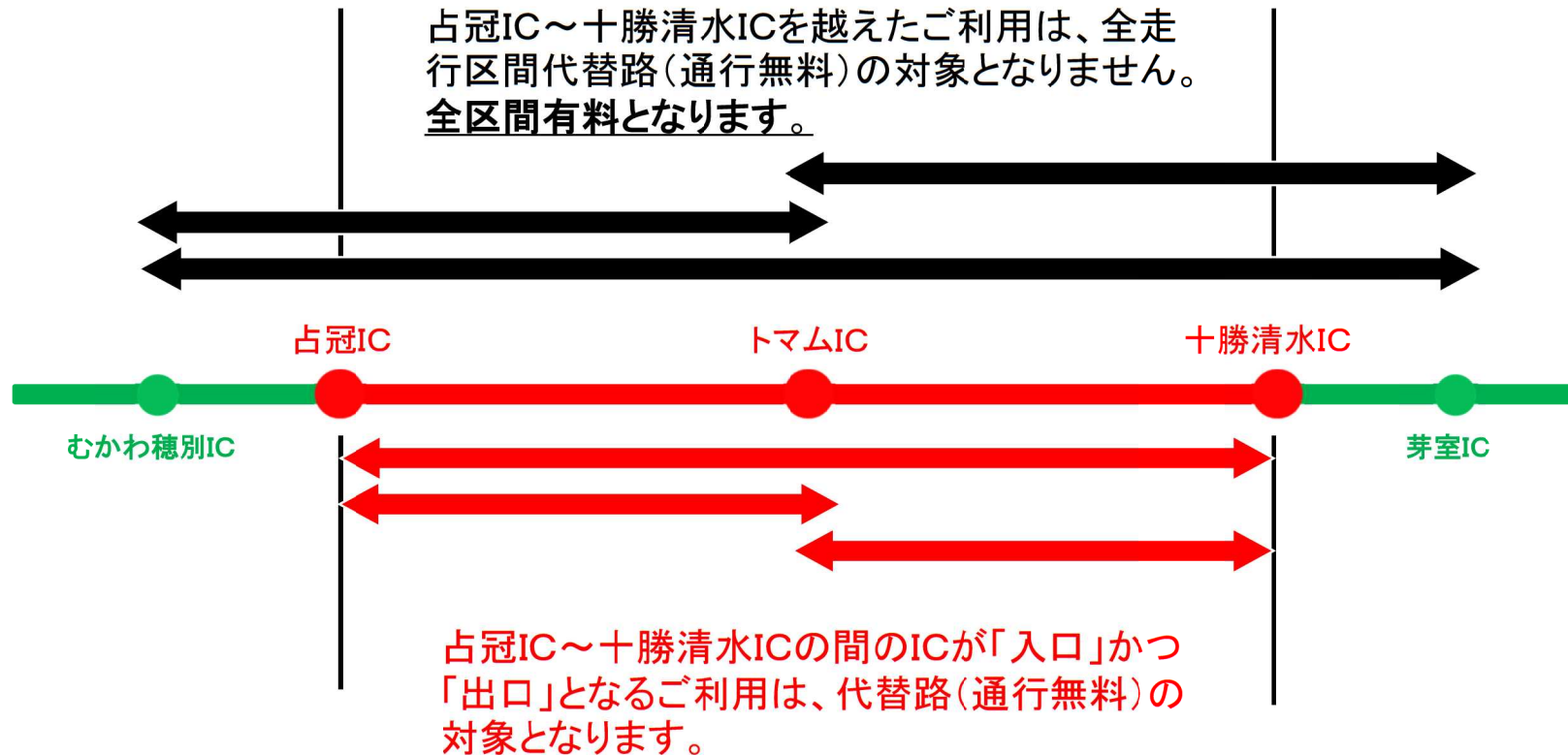
さるぐんひだかちょうだいたいばし かみかわぐんしみずぢょういしやま

## 【対象となるご利用区間(通行無料)】

道東自動車道の占冠IC、トナムIC、十勝清水ICが「入口」かつ「出口」となるご利用

※占冠IC～十勝清水ICの区間を越えて通行する車両は、代替路(通行無料)の対象となりません。

占冠IC～十勝清水ICも含め通常の料金をいただきます。



(例)

- ・札幌南ICから十勝清水ICまでご利用: 占冠IC～十勝清水ICを越えたご利用のため、札幌南IC～十勝清水ICの料金(全区間分)をいただきます。
- ・占冠ICからトナムICまでのご利用: 占冠IC～十勝清水ICの間のICが「入口」かつ「出口」となるため、無料となります。