

令和4年8月19日
帯広開発建設部

管内の国道の通行止めについて（第8報）

令和4年8月15日からの悪天候の影響により、国道274号（日勝峠）で実施している通行止めについて、復旧作業が進み、令和4年8月19日（金）20時に通行止めを解除（一部、片側交互通行）することとなりました。

これに伴い、並行する道東自動車道の^{どうとう}占冠ICから^{しむかっぶ}十勝清水IC間の代替路（通行無料）としての活用を終了いたします。代替路（無料）の詳細は、別紙本局報道発表資料を参照願います。

当該区間を利用される皆様には大変ご迷惑をおかけしますが、ご理解とご協力をお願いいたします。

記

- 8月19日（金）14時00分現在の管内の通行止め区間及び迂回路は、別紙のとおりです。

最新の道路通行規制情報は、「北海道地区道路情報」をご覧ください。

アドレス (<https://info-road.hkd.mlit.go.jp/>)



その他、「北海道開発局道路情報の」Twitterでも情報提供しております。



国土交通省北海道開発局道路情報

Twitter 二次元コード

【問合せ先】国土交通省 北海道開発局 帯広開発建設部

広報官

のざわ
野澤

みちこ
道子

（電話番号 0155-24-3193 内線 214）

道路整備保全課 課長

くぼた
久保田

りょうじ
良司

（電話番号 0155-24-4104 内線 381）

帯広開発建設部ホームページ <https://www.hkd.mlit.go.jp/ob/>



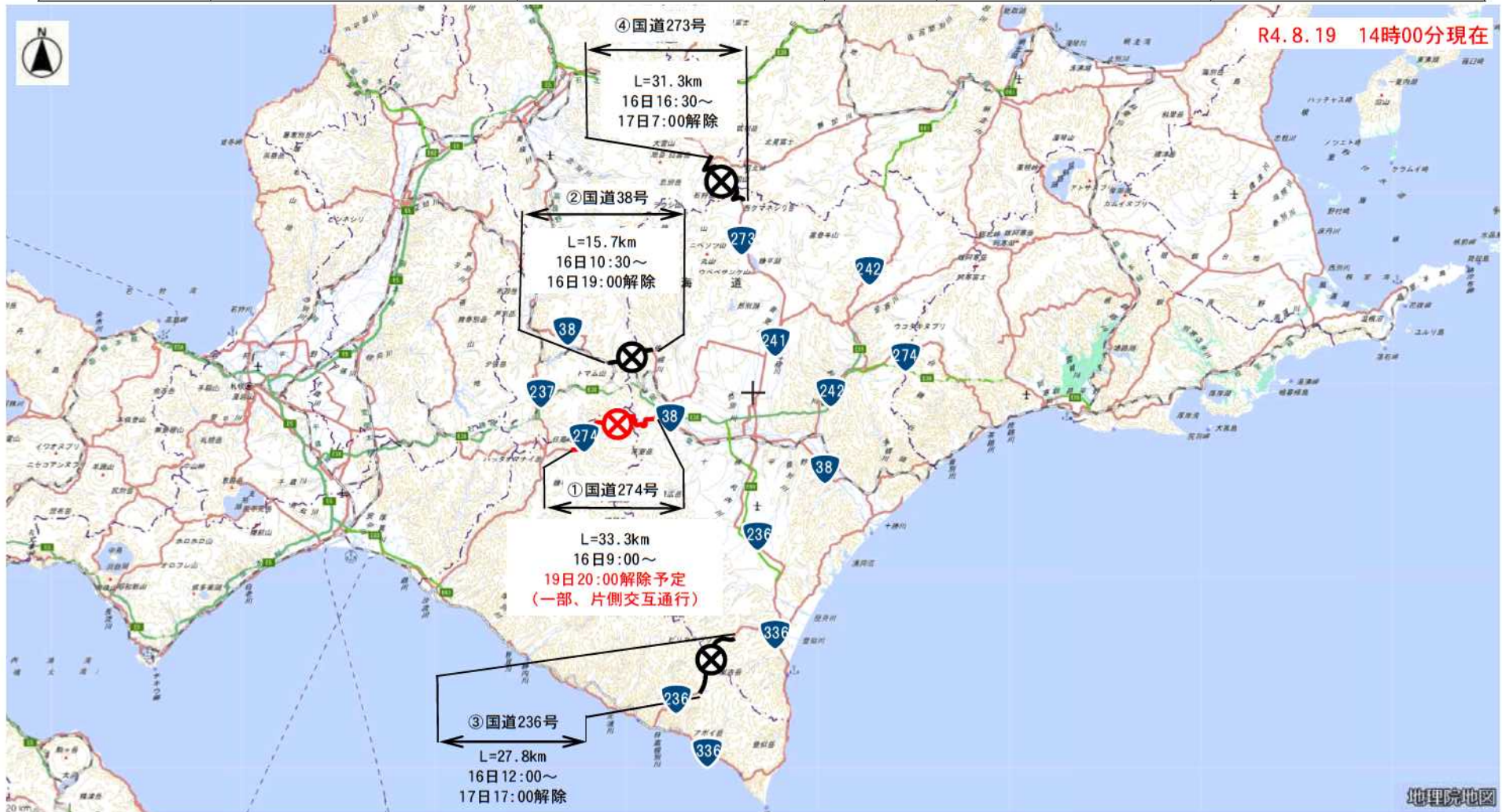
8月19日14時00分現在の帯広開発建設部管内の国道の通行止め区間
(国道1路線1区間) について

- ① 国道274号 さ る ぐん ひ だ か ち ょ う だ い たい は し か み か わ ぐ ん し み ず ち ょ う い し や ま
沙流郡日高町大颯橋～上川郡清水町石山 (L=33.3 km)
- 通行止め時間 令和4年8月16日(火) 9時00分～
令和4年8月19日(金) 20時00分解除予定(一部、片側交互通行)
- 通行止め理由 土砂流入のため(室蘭開発建設部管理区間)
-
- ② 国道38号 そ ら ち ぐ ん み な み ふ ら の ち ょ う お ち あ い か み か わ ぐ ん し ん と く ち ょ う に い な い
空知郡南富良野町落合～上川郡新得町新内 (L=15.7km)
- 通行止め時間 令和4年8月16日(火) 10時30分～
令和4年8月16日(火) 19時00分 解除
- 通行止め理由 大雨による土砂災害のおそれのため
-
- ③ 国道236号 ひ ろ お ぐ ん ひ ろ お ち ょ う か み き せ ん う ら か わ ぐ ん う ら か わ ち ょ う か み き ね う す
広尾郡広尾町上トヨイ基線～浦河郡浦河町上杵臼 (L=27.8 km)
- 通行止め時間 令和4年8月16日(火) 12時00分～
令和4年8月17日(水) 17時00分 解除
- 通行止め理由 土砂流入のため
-
- ④ 国道273号 か と う ぐ ん か み し ほ ろ ち ょ う み つ ま た か み か わ ぐ ん か み か わ ち ょ う そ う り ん き ょ う だ い が く だ い ら
河東郡上士幌町三股～上川郡上川町層雲峡大学平 (L=31.3 km)
- 通行止め時間 令和4年8月16日(火) 16時30分～
令和4年8月17日(水) 7時00分 解除
- 通行止め理由 大雨による土砂災害のおそれのため

帯広開発建設部管内通行止め箇所図

別紙2-1

路線名	始点	終点	規制延長	規制時間	備考
①国道274号(日勝峠)	沙流郡日高町大脇橋	上川郡清水町石山	33.3km	16日9:00～ 19日20:00解除予定	帯広・室蘭開発建設部管内 (解除後、室蘭開発建設部管内で 一部 片側交互通行)
②国道38号(狩勝峠)	空知郡南富良野町落合	上川郡新得町新内	15.7km	16日10:30～ 16日19:00解除	帯広・旭川開発建設部管内
③国道236号(野塚峠)	広尾郡広尾町上トヨイ基線	清河郡清河町上杵臼	27.8km	16日12:00～ 17日17:00解除	帯広・室蘭開発建設部管内
④国道273号(三国峠)	河東郡上士幌町三股	上川郡上川町層雲峡大学平	31.1km	16日16:30～ 17日7:00解除	帯広・旭川開発建設部管内



全面通行止解除後の一部、片側交互通行箇所 位置図

別紙2-2



片側交互通行区間：国道274号(日勝峠) 沙流郡日高町字千栄

令和4年8月19日
北海道開発局
東日本高速道路株式会社北海道支社

国道274号（日勝峠）災害通行止解除に伴い

どうとう しむかつぶ とかしみず
道東自動車道（占冠IC⇔十勝清水IC間）の代替路（通行無料）が終了

令和4年8月15日からの大雨による土砂流入等の被災のため通行止が発生していた、国道274号（日勝峠）については、令和4年8月19日（金）20時に全面通行止を解除（一部、片側交互通行）することとなりました。

これに伴い、並行する道東自動車道の占冠ICから十勝清水IC間の代替路（通行無料）としての活用を終了いたします。

① 国道274号（日勝峠）の全面通行止解除について

- ・ 通行止解除区間 国道274号（日勝峠）
（沙流郡日高町大鷲橋～上川郡清水町石山、延長33.3km）
- ・ 通行止解除日時 **令和4年8月19日（金）20時**
- ・ 当面の通行形態 一部、片側交互通行（延長0.3km）【別紙1】
※現地の規制に従って、安全にご通行ください。

② 通行止となっている国道274号（日勝峠）に並行する道東自動車道（占冠IC～十勝清水IC間）の代替路（通行無料）としての活用は、国道274号（日勝峠）の通行止解除とともに、**令和4年8月19日（金）20時をもって終了します。**

【別紙2，3】

【国道に関する問合せ先】

【問合せ先】 国土交通省 北海道開発局 電話（代表）011-709-2311

建設部 道路計画課 課長補佐 阿部 英樹（内線 5356）

建設部 道路維持課 課長補佐 山中 重泰（内線 5821）

北海道開発局ホームページ <https://www.hkd.mlit.go.jp/>

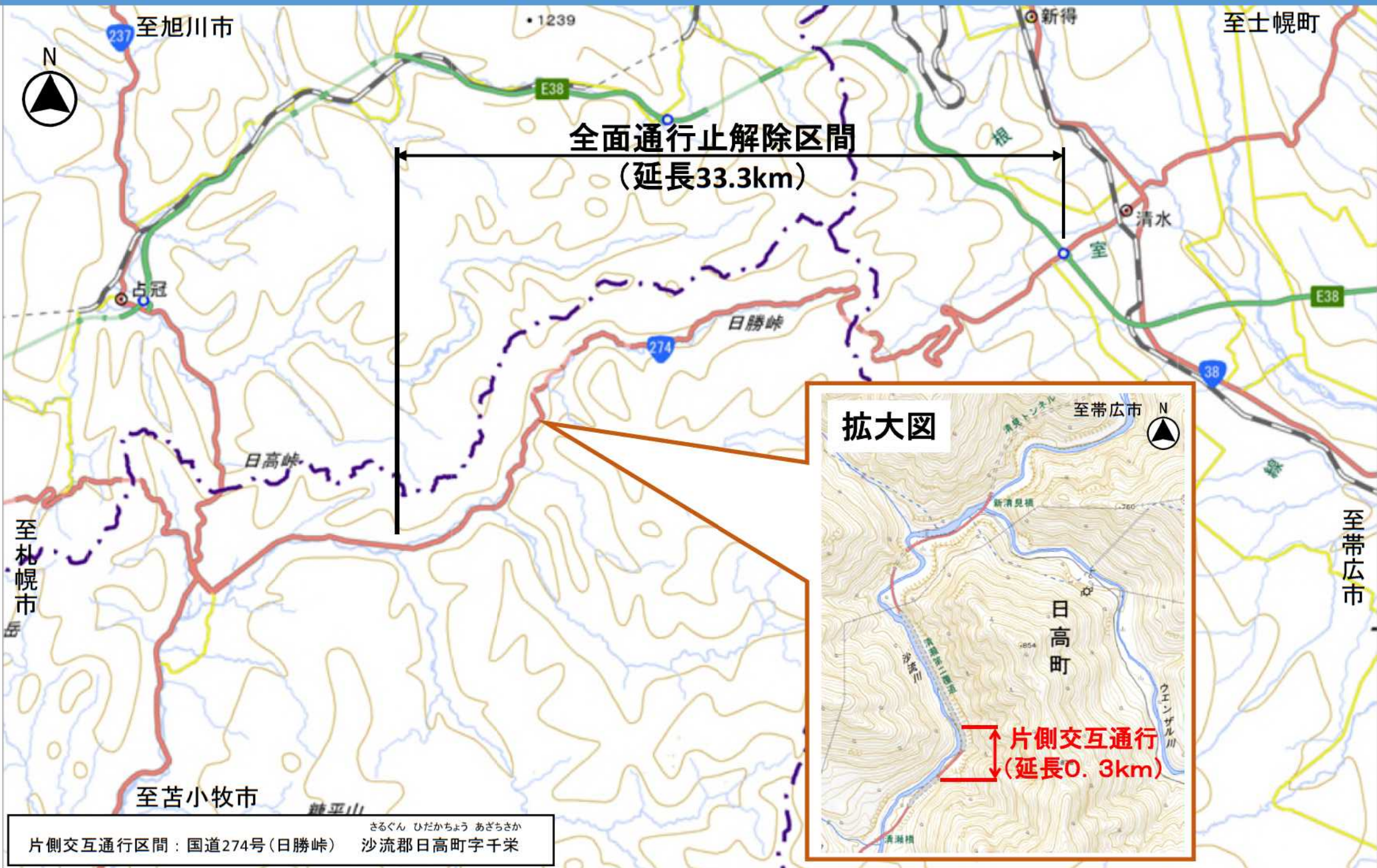


【道東自動車道に関する問合せ先】

【問合せ先】 NEXCO東日本お客さまセンター（24時間365日オペレーターが対応いたします。）

電話 0570-024-024 または 03-5308-2424

全面通行止解除後の一部、片側交互通行箇所 位置図



全面通行止解除区間
(延長33.3km)

拡大図

片側交互通行
(延長0.3km)

片側交互通行区間：国道274号(日勝峠) 沙流郡日高町字千栄

通行止解除区間及び代替路(通行無料) 位置図

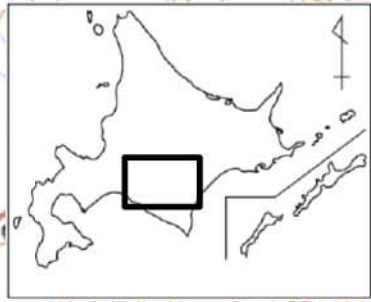
本代替路(通行無料)に関連する通行止区間のみを記載しています。

道東自動車道
代替路(通行無料)終了
8月19日20時

代替路(通行無料)対象区間
(延長約47km)

解除日時
8月19日20時

国道274号(日勝峠)
通行止区間
(延長33.3km)



さっぽろ
札幌方面

おびひろ
帯広
くしろ
釧路方面

通行止解除区間：国道274号(日勝峠) 沙流郡日高町大颯橋～上川郡清水町石山
通行止期間：令和4年8月16日(火) 9:00開始～**令和4年8月19日(金) 20:00解除**
通行止原因：土砂流入のため



道東道 代替路(通行無料)
令和4年8月19日(金)
20時に終了します。

国道274号(日勝峠)の災害による通行止が令和4年8月19日(金)20時をもって解除されることに伴い、国道の代替路として活用していた道東自動車道 占冠IC～十勝清水IC間の通行料金を徴収しない措置を終了いたします。

令和4年8月19日(金)20時から

占冠IC ⇔ トマムIC

トマムIC ⇔ 十勝清水IC

占冠IC ⇔ 十勝清水IC

の区間をご利用いただいた場合は、通常どおり通行料金をいただきます。

※令和4年8月19日(金)20時までに入出口を通過して上記の区間をご利用の場合は、出口が20時以降であっても代替路(通行無料)を適用いたします。

24時間、365日、お客様の声をお聞きしています。

NEXCO 東日本 お客様センター

0570-024-024

または 03-5308-2424

高速道路に関する情報は「**ドラぷら**」で

www.driveplaza.com/

ドラぷら 検索

あなたに、ベスト・ウェイ。

