

平成28年9月9日
帯広開発建設部

管内国道の通行止めについて(第13報)

平成28年8月30日からの台風第10号による大雨・暴風の影響により、帯広開発建設部では下記の区間について国道の通行止めを実施しています。

当該区間を利用される皆様には大変ご迷惑をお掛けしますが、ご理解とご協力をお願いいたします。

記

- ・ 9月9日（金）17時30分現在の管内国道の通行止め区間及び迂回路は、別紙のとおりです。
- ・ なお、国道242号足寄郡足寄町大誉地～足寄郡足寄町上利別（L=0.3km）につきまして、9月9日（金）17時30分に通行止めとなりましたのでお知せ致します。

※道路の通行規制情報はこちらをご覧ください。

「北海道地区道路情報」アドレス(<http://info-road.hdb.hkd.mlit.go.jp/index.htm>)

【問合せ先】国土交通省 北海道開発局 帯広開発建設部

広 報 官
道路計画課課長

ながの こうじ
長野 浩治
うりゆう かずゆき
瓜生 和幸

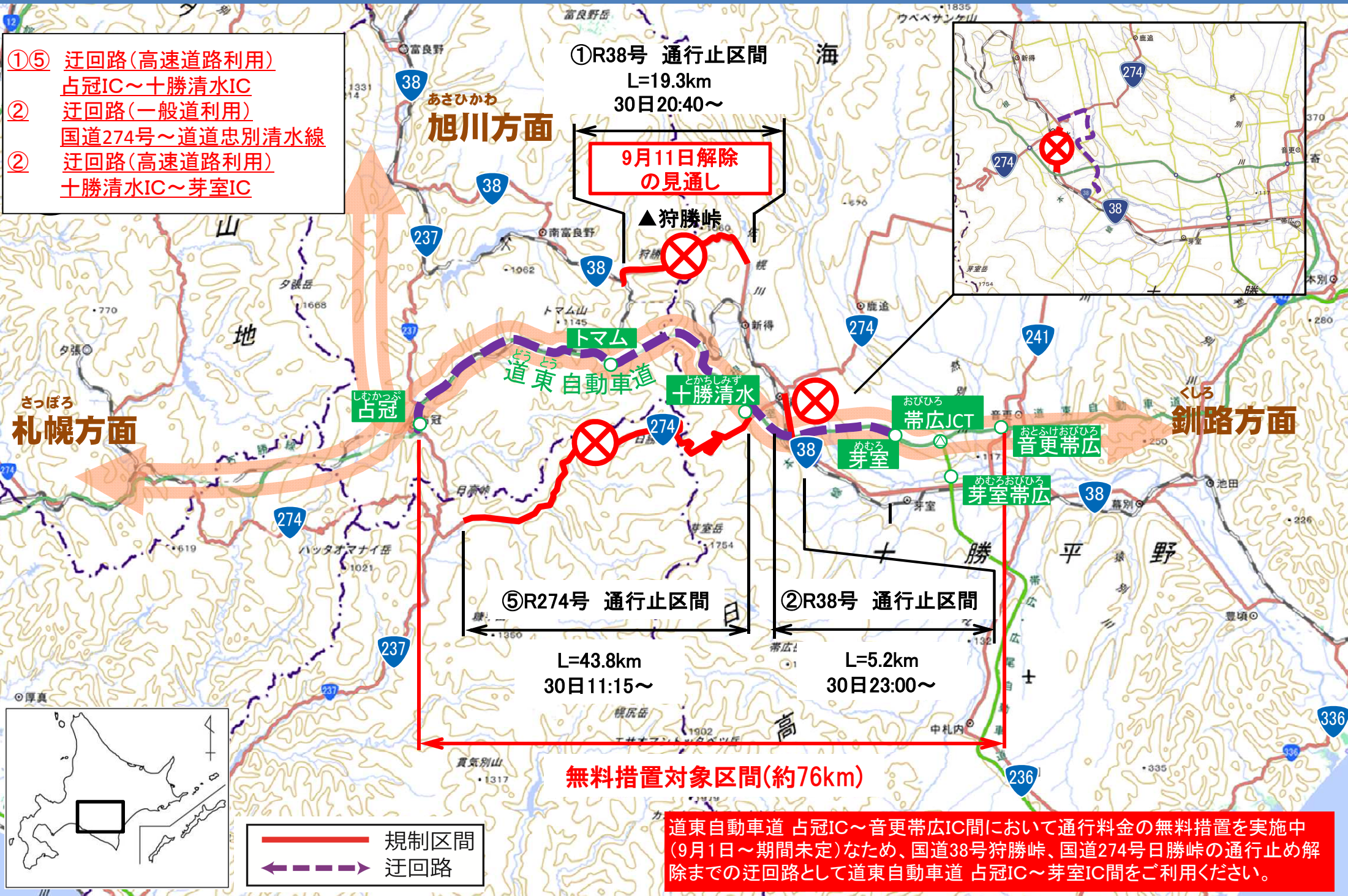
電話0155-24-3193（内線214）
電話0155-24-4104（内線351）

9月9日 **17時30分**現在の帯広開発建設部管内の国道の通行止め区間について

- ①国道 38号 南富良野町字落合～新得町字新内（L＝19.3km）
通行止め時間 平成28年8月30日（火） 20時40分～
平成28年9月11日（日） 通行止め解除予定
通行止め理由 法面崩壊
被災状況 管内国道の通行止めについて（第3報）、（第10報）をご参照下さい。
- ②国道 38号 清水町南四条～清水町羽帯（L＝5.2km）
通行止め時間 平成28年8月30日（火） 23時00分～ 解除未定
通行止め理由 路肩洗掘、橋梁落橋（小林橋、清見橋）
被災状況 管内国道の通行止めについて（第2報）をご参照下さい。
- ③国道 38号 芽室町芽室基線～芽室町芽室基線（L＝0.1km）
通行止め時間 平成28年9月9日（金） 8時30分～ 解除未定
通行止め理由 河川増水による盛土洗掘のおそれ
- ④国道273号 上士幌町三股～上川町層雲峡（L＝15.2km）
通行止め時間 平成28年8月20日（土） 17時00分～
平成28年10月上旬 解除の見通し
通行止め理由 路肩洗掘、崩落および橋梁損傷
被災状況 管内国道の通行止めについて（第10報）をご参照下さい。
- ⑤国道274号 日高町千栄～清水町清水（L＝43.8km）
通行止め時間 平成28年8月30日（火） 11時15分～ 解除未定
通行止め理由 橋梁落橋など
被災状況 管内国道の通行止めについて（第5報）、（第8報）をご参照ください。
- ⑥国道242号 足寄郡足寄町大誉地～足寄郡足寄町上利別（L＝0.3km）
通行止め時間 平成28年9月9日（金） 17時30分～ 解除未定
通行止め理由 河川増水による盛土洗掘

迂回経路(1/4)

- ①⑤ 迂回路(高速道路利用)
占冠IC~十勝清水IC
- ② 迂回路(一般道利用)
国道274号~道道忠別清水線
- ② 迂回路(高速道路利用)
十勝清水IC~芽室IC



①R38号 通行止区間
L=19.3km
30日20:40~

9月11日解除
の見通し

⑤R274号 通行止区間
L=43.8km
30日11:15~

②R38号 通行止区間
L=5.2km
30日23:00~

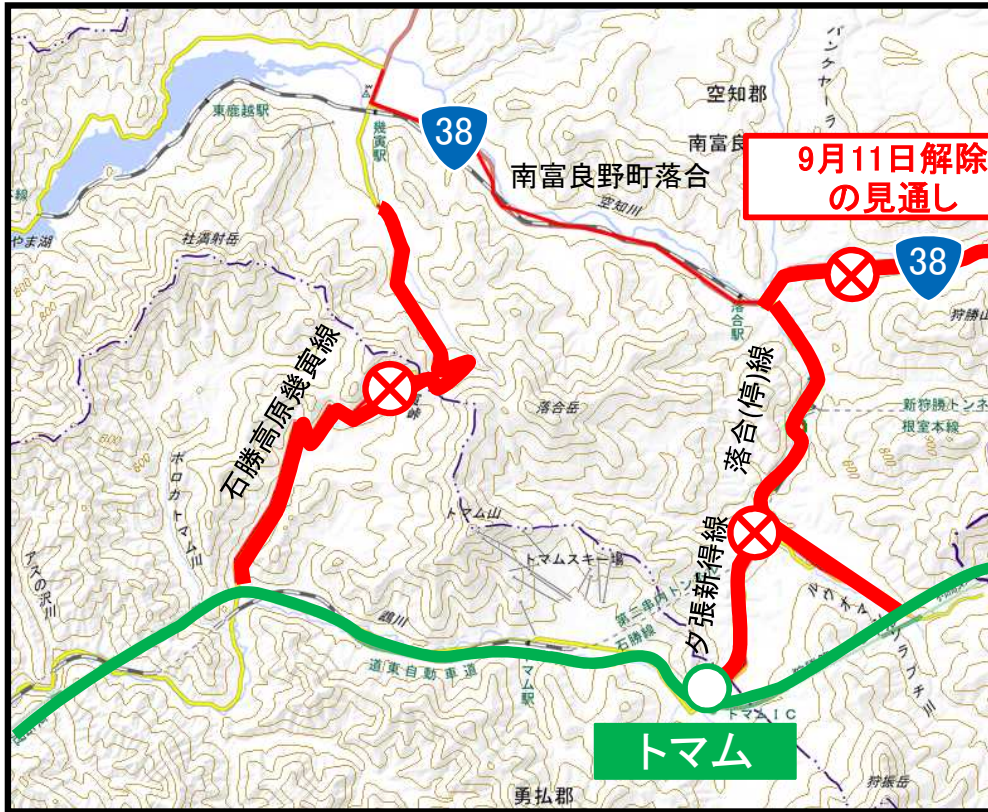
無料措置対象区間(約76km)

— 規制区間
← 迂回路

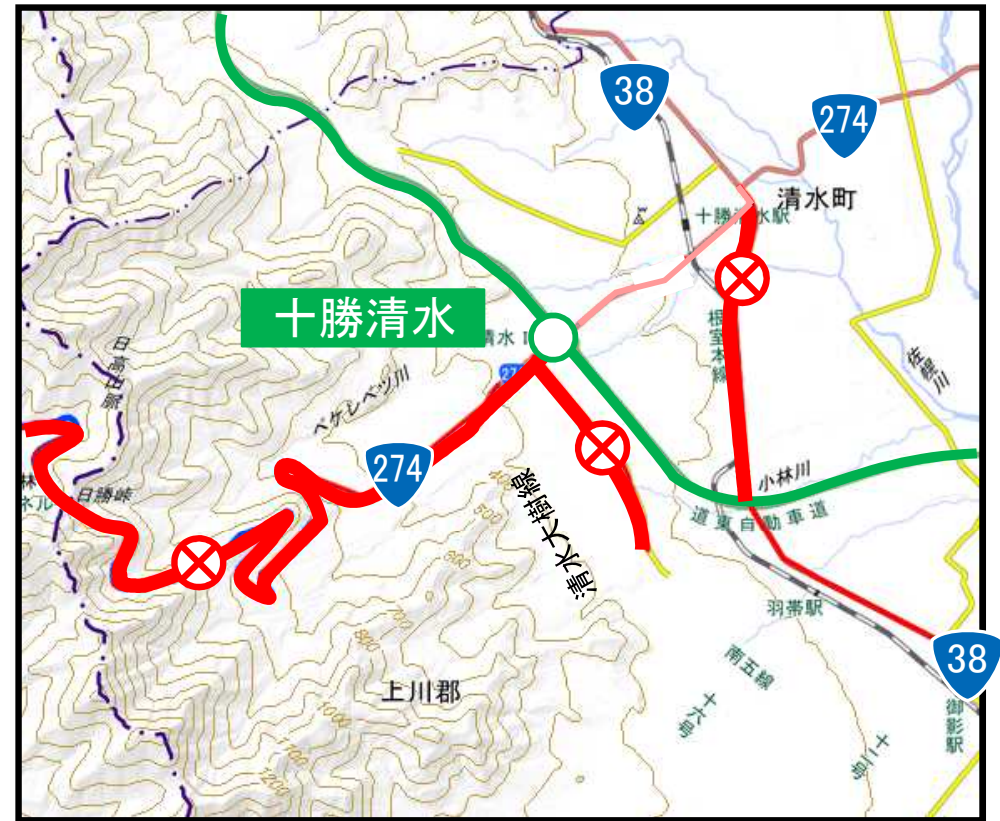
道東自動車道 占冠IC~音更帯広間において通行料金の無料措置を実施中(9月1日~期間未定)なため、国道38号狩勝峠、国道274号日勝峠の通行止め解除までの迂回路として道東自動車道 占冠IC~芽室IC間をご利用ください。

迂回経路(2/4) IC周辺アクセス道路通行止状況

トマムIC付近拡大図



十勝清水IC付近拡大図



迂回経路(3/4)

④R273号 通行止区間
L=15.2km
20日17:00～

10月上旬解除
の見通し

▲三国峠

④迂回路

昼間(8:00～17:00)国道39号～国道240号
～国道241号

夜間(17:00～8:00)国道273号～国道333号
～国道240号～国道241号

規制区間
(昼間) 8:00～17:00 迂回路
(夜間) 17:00～8:00 迂回路

迂回経路(4/4)

