

平成28年9月9日  
帯広開発建設部

## 管内国道の通行止めについて(第12報)

平成28年8月30日からの台風第10号による大雨・暴風の影響により、帯広開発建設部では下記の区間について国道の通行止めを実施しています。

当該区間を利用される皆様には大変ご迷惑をお掛けしますが、ご理解とご協力をお願いいたします。

### 記

- ・ 9月9日(金) 16時00分現在の管内国道の通行止め区間及び迂回路は、別紙のとおりです。
- ・ なお、国道336号えりも町目黒～広尾町音調津(L=11.7km)及び広尾町音調津～広尾町ツチウシ(L=6.5km)の通行止め区間につきましては、9月9日(金) 16時00分に通行止め解除となりましたのでお知せ致します。

※道路の通行規制情報はこちらをご覧ください。

「北海道地区道路情報」アドレス(<http://info-road.hdb.hkd.mlit.go.jp/index.htm>)

【問合せ先】国土交通省 北海道開発局 帯広開発建設部

広 報 官  
道路計画課課長

ながの こうじ  
長野 浩治  
うりゆう かずゆき  
瓜生 和幸

電話0155-24-3193 (内線214)  
電話0155-24-4104 (内線351)

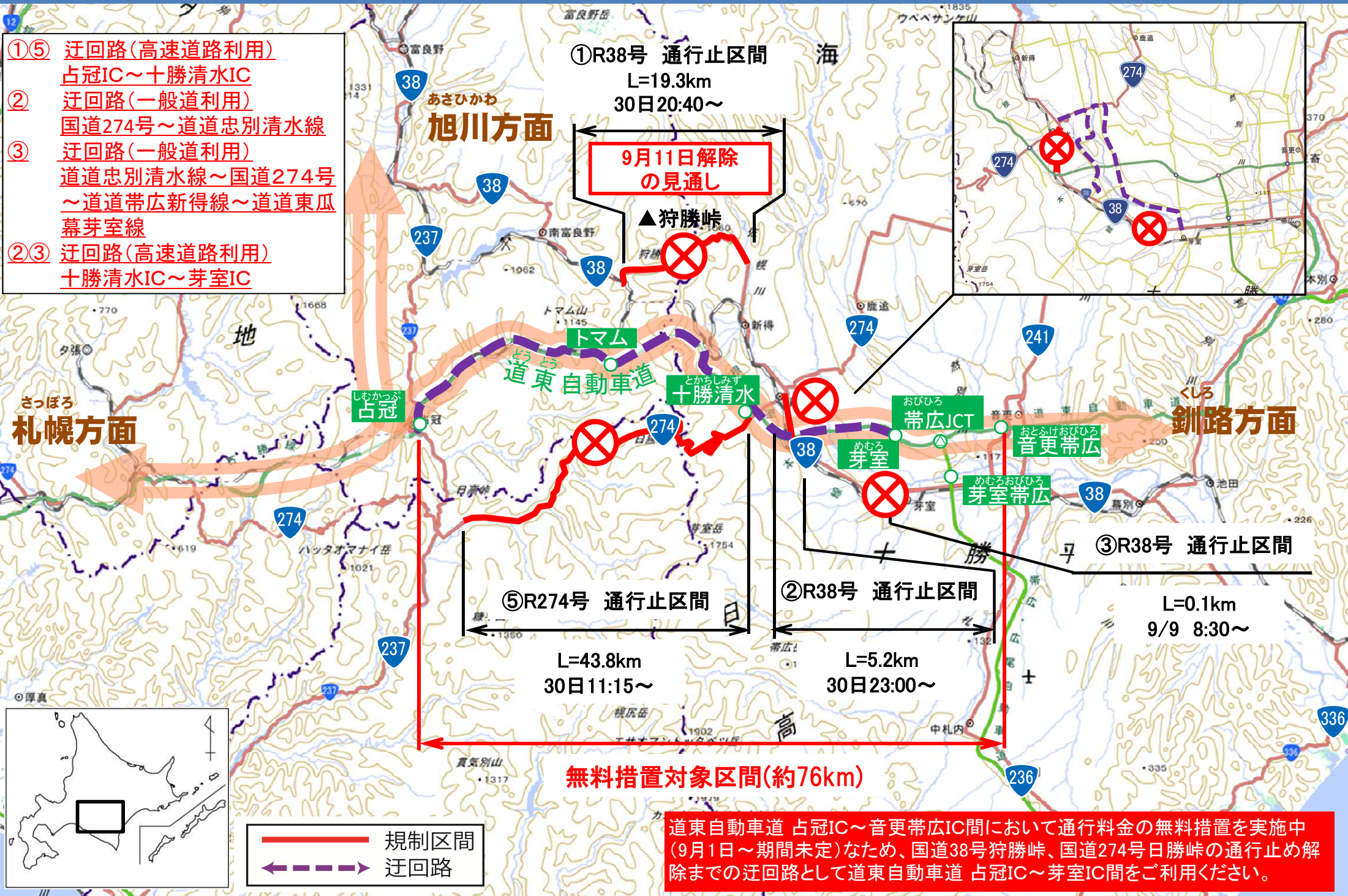
9月9日 16時00分現在の帯広開発建設部管内の国道の通行止め区間について

- ①国道 38号 南富良野町字落合～新得町字新内 (L=19.3km)  
通行止め時間 平成28年8月30日(火) 20時40分～  
平成28年9月11日(日) 通行止め解除予定  
通行止め理由 法面崩壊  
被災状況 管内国道の通行止めについて(第3報)、(第10報)をご参照下さい。
- ②国道 38号 清水町南四条～清水町羽帯 (L=5.2km)  
通行止め時間 平成28年8月30日(火) 23時00分～ 解除未定  
通行止め理由 路肩洗掘、橋梁落橋(小林橋、清見橋)  
被災状況 管内国道の通行止めについて(第2報)をご参照下さい。
- ③国道 38号 芽室町芽室基線～芽室町芽室基線 (L=0.1km)  
通行止め時間 平成28年9月9日(金) 8時30分～ 解除未定  
通行止め理由 河川増水による盛土洗掘のおそれ
- ④国道273号 上士幌町三股～上川町層雲峡 (L=15.2km)  
通行止め時間 平成28年8月20日(土) 17時00分～  
平成28年10月上旬 解除の見通し  
通行止め理由 路肩洗掘、崩落および橋梁損傷  
被災状況 管内国道の通行止めについて(第10報)をご参照下さい。
- ⑤国道274号 日高町千栄～清水町清水 (L=43.8km)  
通行止め時間 平成28年8月30日(火) 11時15分～ 解除未定  
通行止め理由 橋梁落橋など  
被災状況 管内国道の通行止めについて(第5報)、(第8報)をご参照ください。
- ⑥国道336号 えりも町目黒～広尾町音調津 (L=11.7km)  
通行止め時間 平成28年9月9日(金) 6時00分～  
平成28年9月9日(金) 16時00分 解除
- ⑦国道336号 広尾町音調津～広尾町ツチウシ (L=6.5km)  
通行止め時間 平成28年9月9日(金) 9時30分～  
平成28年9月9日(金) 16時00分 解除



# 迂回経路(1/3)

- ①⑤ 迂回路(高速道路利用)  
占冠IC~十勝清水IC
- ② 迂回路(一般道利用)  
国道274号~道道忠別清水線
- ③ 迂回路(一般道利用)  
道道忠別清水線~国道274号  
~道道帯広新得線~道道東瓜  
幕芽室線
- ②③ 迂回路(高速道路利用)  
十勝清水IC~芽室IC



①R38号 通行止区間  
L=19.3km  
30日20:40~

9月11日解除  
の見通し

⑤R274号 通行止区間  
L=43.8km  
30日11:15~

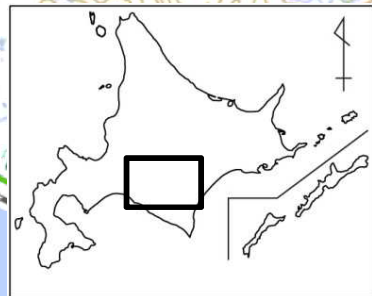
②R38号 通行止区間  
L=5.2km  
30日23:00~

③R38号 通行止区間  
L=0.1km  
9/9 8:30~

無料措置対象区間(約76km)

— 規制区間  
← 迂回路

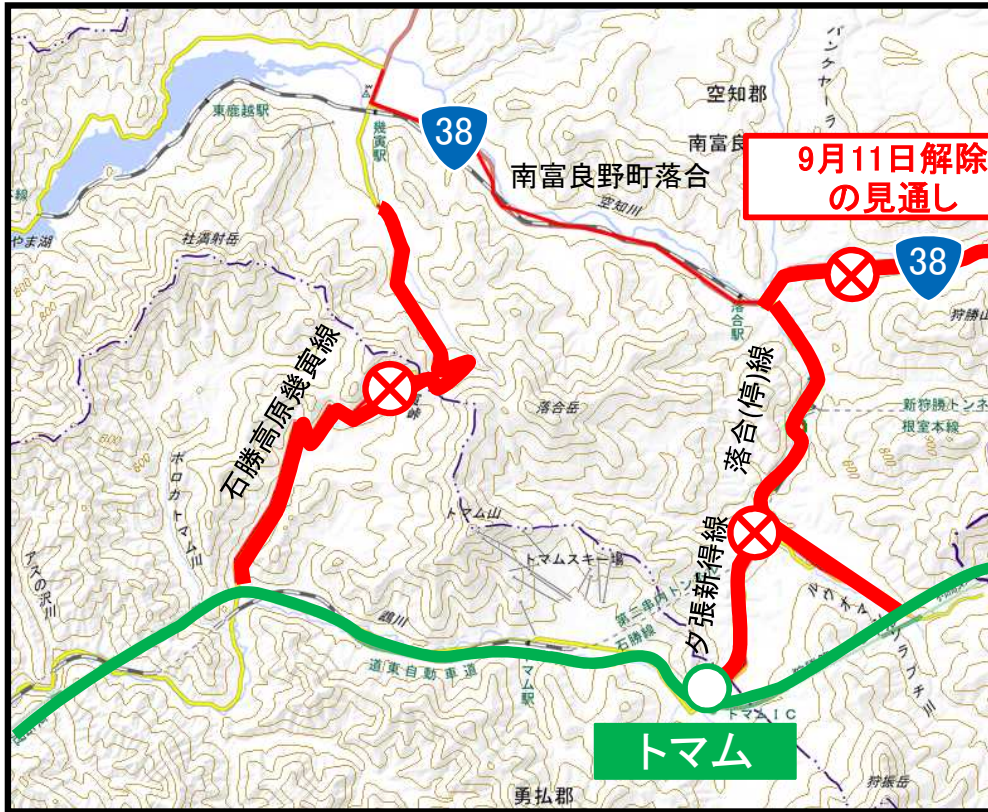
道東自動車道 占冠IC~音更帯広IC間において通行料金の無料措置を実施中(9月1日~期間未定)のため、国道38号狩勝峠、国道274号日勝峠の通行止め解除までの迂回路として道東自動車道 占冠IC~芽室IC間をご利用ください。



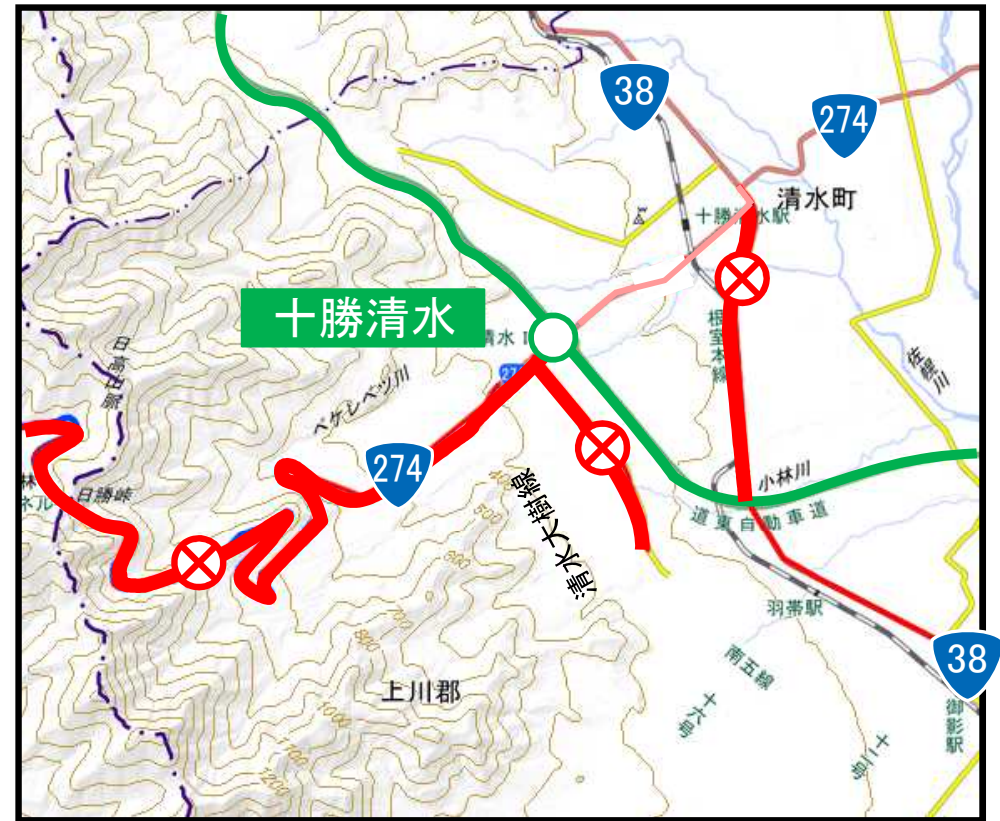


# 迂回経路(2/3) IC周辺アクセス道路通行止状況

## トマムIC付近拡大図



## 十勝清水IC付近拡大図





# 迂回経路(3/3)

④R273号 通行止区間

L=15.2km

20日17:00~

10月上旬解除  
の見通し

▲三国峠

## ④迂回路

昼間(8:00~17:00) 国道39号~国道242号

~国道241号

夜間(17:00~8:00) 国道273号~国道333号

~国道242号~国道241号

規制区間

←→ (昼間) 8:00 ~ 17:00 迂回路

←→ (夜間) 17:00 ~ 8:00 迂回路

