



とがちデータファイル



R8.6



あしたを創る 北の知恵
北海道開発局

帯広開発建設部

目 次

十勝管内	1	更別村	11
帯広市	2	大樹町	12
音更町	3	広尾町	13
士幌町	4	幕別町	14
上士幌町	5	池田町	15
鹿追町	6	豊頃町	16
新得町	7	本別町	17
清水町	8	足寄町	18
芽室町	9	陸別町	19
中札内村	10	浦幌町	20

とちち かんない 十勝管内

人口：321,232人（令和7年住民基本台帳人口）
面積：10,831.55km²（令和8年全国都道府県市区町村別面積調）
市町村数：1市 16町 2村

○ 位置・気候

北海道の東南部（北緯42°～43° 東経142°～144°）に位置し、北に大雪山系、西に日高連峰を望む太平洋側に開けた広大な農業地帯で、面積は岐阜県に匹敵し、北海道の約13%を占める。

気候は、太平洋側気候とも呼ばれ、帯広市では、令和5年の平均気温は9.1℃。降水量は約808.0mmと少なく、日照時間は年間約2,165.3時間と恵まれ、全国的にも晴天率の高い地域である。

○ 開拓の歴史

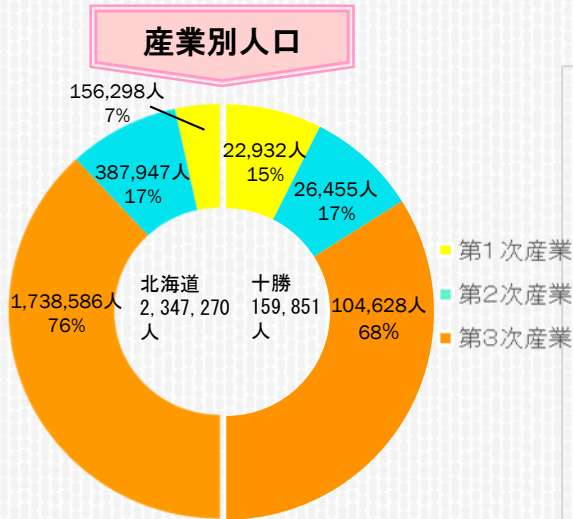
北海道の開拓が食料確保と北の守りという目的のもと官主導が進められる中で、十勝の開拓は明治16年に静岡県から入植した晩成社を始めとして、富山、岐阜など本州からの民間の開拓移民により進められた。

○ 産業

十勝管内における経済活動は全道と比較して第1次産業の占める割合が高くなっているのが特徴である。特に農業の割合が高く、十勝は日本最大の食料基地としての役割が期待されている。

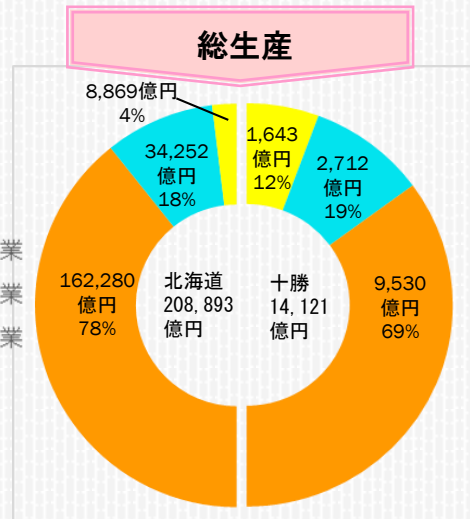
○ 観光

農業、食、景観など十勝の強みを生かした体験型のツーリズムが展開されているが、通過型観光が多いのが現状。平成29年に帯広市などが主要株主となり、(株)デスティネーション十勝を設立。令和3年に観光庁の「地域連携DMO」に登録されており、恵まれた自然空間をアウトドア活動に生かし、十勝の新たな観光ブランドの創出を目指している。また、令和3年に管内12市町村を通過する「トカプチ400」が「ナショナルサイクルルート」に指定されるなど、近年サイクルツーリズムにも力を入れている。



資料：国勢調査 (R2)

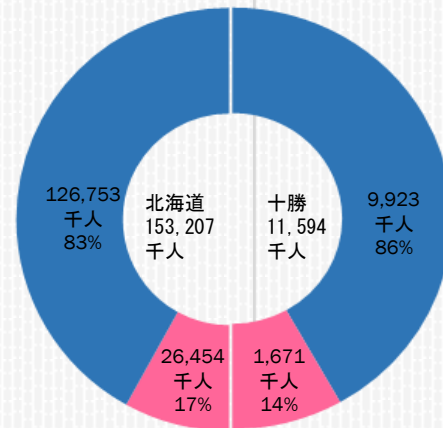
(注) 合計数には分類不能を含む



資料：道民経済計算年報 (R4)

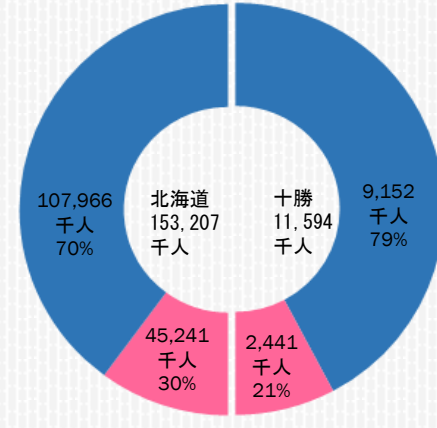
(注) 合計額には、輸入品に課される税・関税を含み、総資本形成に係る消費税を控除している

宿泊・日帰り別観光入込客数



■ 日帰り客 ■ 宿泊客

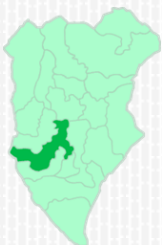
道内・道外別観光入込客数



■ 道内客 ■ 道外客

資料：令和6年度北海道観光入込客数調査報告書 2頁

おびひろし 帯広市



人口：160,810人（令和7年住民基本台帳人口）

面積：619.34km²（令和8年全国都道府県市区町村別面積調）

帯広市役所 〒080-8670 帯広市西5条南7丁目1番地

TEL 0155-24-4111 FAX 0155-23-0151 URL <https://www.city.obihiro.hokkaido.jp/>

市長：上野 庸介（うえの ようすけ） 1期目：令和8年4月21日～令和12年4月20日

十勝圏の中核都市として豊かな自然環境と快適な都市機能が調和する田園都市。また、食と農林漁業を柱とした地域産業政策「フードバレーとかち」を十勝全体で推進している。令和2年に日本で初めて大学構内に酒蔵「碧雲蔵」が開設。世界で唯一のばんえい競馬開催やお菓子のまちとしても有名。平成20年に環境モデル都市に認定され、低炭素社会の構築に向けた取組を行っている。

○ 主なイベント

おびひろ氷まつり（1月）

帯広まちなか歩行者天国（6～9月）

勝毎花火（8月）

おびひろ平原まつり（8月）

とかちマルシェ（9月）

フードバレーとかちマラソン（11月）

○ 観光名所

ばんえい競馬場

幸福駅・愛国駅

紫竹ガーデン

八千代公共育成牧場

岩内仙峡

北の屋台・十勝乃長屋

真鍋庭園

おびひろ動物園

○ 特産品

豚丼

十勝川西長いも

豊西牛

インデアンカレー

スイーツ

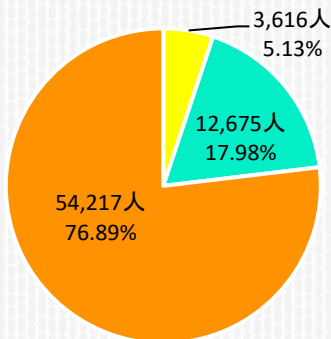


↑ 世界で唯一！ばんえい競馬

↓ 十勝川河川敷で開催される花火大会は全国的に有名



産業別人口



資料：国勢調査（R2）

販売作物の作付面積

経営耕地総面積	: 21,907ha
小麦	: 6,120ha
大豆、小豆等	: 3,506ha
てんさい（ビート）	: 3,038ha
ばれいしょ	: 3,839ha

資料：2020年 農林業センサス

観光客入込数

2,310,100人

道内観光客：1,352,100人

道外観光客：958,000人

日帰観光客：1,394,200人

宿泊観光客：915,900人

資料：令和6年度北海道観光入込客数

調査報告書

おと つけ ちょう 音更町



人口：42,683人（令和7年住民基本台帳人口）
面積：466.02km²（令和8年全国都道府県市区町村別面積調）
音更町役場 〒080-0198 河東郡音更町元町2番地

TEL 0155-42-2111 FAX 0155-42-2117 URL <https://www.town.otofuke.hokkaido.jp/>

町長：小野 信次（おの しんじ） 3期目：令和7年4月10日～令和11年4月9日

日本有数の生産量を誇る小麦や豆類などを育む肥沃で広大な耕地と、美しい自然に恵まれた緑豊かなまち。北海道遺産に選定されたモール（植物性）温泉で知られる十勝川温泉などがある。令和7年9月18日、道の駅おとつけ なつぞらのふるりの累計来場者数が移転オープンから1253日目で500万人を達成。全道町村で最も人口が多いまち。

○ 道の駅 おとつけ なつぞらのふる里（平成8年4月16日 登録）
ガーデンスパ十勝川温泉（令和2年7月1日 登録）

○ 主なイベント

- 十勝川白鳥まつり「彩凜華」（1～2月）
- 十勝川イカダ下り（7月）
- みのり～むフェスタおとつけ（10月）
- ウィンターフェスinエコパ（12～3月）

○ 観光名所

- 十勝川温泉
- 花時計ハナック
（十勝が丘公園）
- 十勝エコロジーパーク
- 十勝が丘展望台
- 白樺並木

○ 特産品

- 豆類（音更大袖振大豆など）
- 音更町すずらん和牛
- 十勝川モール温泉豚
- 十勝川モール温泉の美容品
（ハンドクリーム・石けんなど）

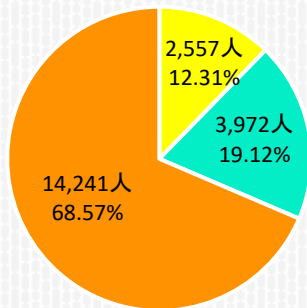


↑ 十勝川白鳥まつり「彩凜華」

↓ 道の駅おとつけ なつぞらのふる里



産業別人口



■ 第1次産業 ■ 第2次産業 ■ 第3次産業

資料：国勢調査（R2）

販売作物の作付面積

経営耕地総面積	： 21,688ha
小麦	： 6,534ha
大豆、小豆等	： 5,009ha
てんさい（ビート）	： 2,865ha
ばれいしょ	： 2,071ha

資料：2020年 農林業センサス

観光客入込数

2,554,800人

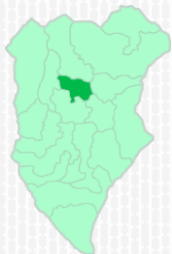
道内観光客	： 2,254,900人
道外観光客	： 299,900人
日帰観光客	： 2,200,300人
宿泊観光客	： 354,500人

資料：令和6年度北海道観光入込客数
調査報告書

しほろちょう 士幌町



士幌町
Shihoro Town



人口：5,690人（令和7年住民基本台帳人口）

面積：259.19km²（令和8年全国都道府県市区町村別面積調）

士幌町役場 〒080-1292 河東郡士幌町字士幌225番地

TEL 01564-5-2211 FAX 01564-5-4304 URL <https://www.shihoro.jp/>

町長：高木 康弘（たかぎ やすひろ）2期目：令和8年3月20日～令和12年3月19日

畑作、酪農、畜産などが盛んで、面積の約60%が農用地という全国有数の農業のまち。特にじゃがいもの加工施設は国内有数で、生産者還元用の限定商品であるポテトチップスが有名。高校生と地元企業等が共同で地場産品を使った商品開発を行い、道の駅の人気商品になっている。また、地元高校では様々な農産物の認証取得を目指しており、生徒が農業生産や地域活動において活躍している。

○ 道の駅 ピア21しほろ（平成9年4月11日 登録）

しほろ温泉（平成18年8月10日 登録）

○ 主なイベント

Shihoro on Ice（2月）

しほろっち夏祭り・花火大会（7月）

しほろ7000人のまつり（8月）

しほろ収穫祭（10月）

○ 観光名所

水芭蕉園（士幌高原ヌプカの里）

美濃の家・伝統農業保存伝承館

朝陽公園ホテルの里

士幌鉄道記念公園（士幌交通公園）

○ 特産品

しほろ牛

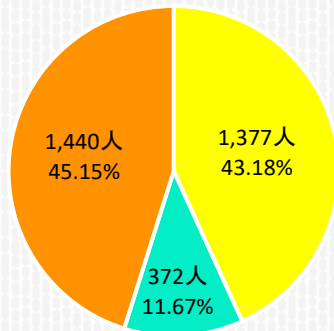
じゃがいも

ポテトチップス

アイスクリーム

ミニトマト

産業別人口



■ 第1次産業 ■ 第2次産業 ■ 第3次産業

資料：国勢調査（R2）

販売作物の作付面積

経営耕地総面積：14,869ha
小麦：2,238ha
大豆、小豆等：1,947ha
てんさい（ビート）：1,977ha
ばれいしょ：2,163ha

資料：2020年 農林業センサス

観光客入込数

357,600人

道内観光客：324,700人
道外観光客：32,900人

日帰観光客：348,300人
宿泊観光客：9,300人

資料：令和6年度北海道観光入込客数
調査報告書



↑ 士幌高原ヌプカの里

↓ 道の駅 ピア21しほろ



かみ し ほろ ちょう
上士幌町



上士幌町
Kamishihoro Town



人口：4,758人（令和7年住民基本台帳人口）

面積：694.23km²（令和8年全国都道府県市区町村別面積調）

上士幌町役場 〒080-1492 河東郡上士幌町字上士幌東3線238番地

TEL 01564-2-2111 FAX 01564-2-4637 URL <https://www.kamishihoro.jp/>

町長：竹中 貢（たけなか みつぎ）7期目：令和7年3月25日～令和11年3月24日

大雪山国立公園内の糠平湖を取り囲む森林と山岳美、日本一広い公共牧場であるナイタイ高原牧場に加え、熱気球の町としても有名。旧国鉄士幌線のタウシュベツ川橋梁は北海道遺産であり季節によって姿を変える幻の橋として人気。移住定住を推進し、ふるさと納税を活用した子育て支援に取り組んでいる。また、バイオガス発電によるエネルギーの地産地消がSDGs表彰を受けているほか、令和4年4月に脱炭素先行地域に選定された。自動運転バスやドローン配送など、ICTを活用したまちづくりを推進している。



↑ 上士幌ウィンターバルーンミーティング



↓ ナイタイ高原牧場

○ 道の駅 かみしほろ（令和2年3月13日 登録）

○ 主なイベント

上士幌ウィンターバルーンミーティング（2月）

北海道バルーンフェスティバル（8月）

ドローンショー（不定期）

○ 観光名所

ぬかびら源泉郷

糠平湖

三国峠

ナイタイ高原牧場

ひがし大雪自然館

旧国鉄士幌線コンクリートアーチ橋梁群

○ 特産品

十勝ナイタイ和牛

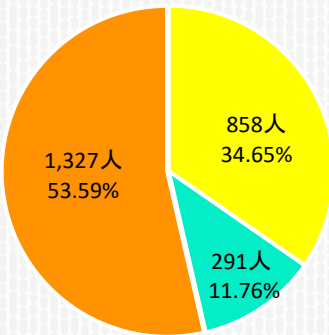
十勝ハーブ牛

乳製品

はちみつ

十勝石

産業別人口



資料：国勢調査（R2）

販売作物の作付面積

経営耕地総面積：10,515ha

小麦：615ha

大豆、小豆等：803ha

てんさい（ビート）：720ha

ばれいしょ：730ha

資料：2020年 農林業センサス

観光客入込数

827,400人

道内観光客：551,400人

道外観光客：276,000人

日帰観光客：743,200人

宿泊観光客：84,200人

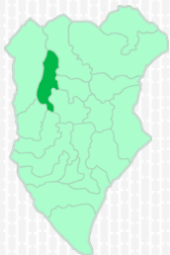
資料：令和6年度北海道観光入込客数

調査報告書

しか おい ちょう
鹿 追 町



鹿 追 町
Shikaoi Town



人 口 : 4,928人 (令和7年住民基本台帳人口)

面 積 : 402.88km² (令和8年全国都道府県市区町村別面積調)

鹿追町役場 〒 081-0292 河東郡鹿追町東町1丁目15番地1

TEL 0156-66-2311 FAX 0156-66-1020 URL <https://www.town.shikaoi.lg.jp/>

町 長 : 喜井 知己(きい ともみ) 2期目 : 令和5年5月1日～令和9年4月30日

道内で最も標高が高く幻想的な然別湖を有し、とがち鹿追ジオパークは他に見られない凍れ(しばれ)という特徴を持つ。国内最大規模となる2か所の資源循環型バイオガスプラントが町の事業として稼働している。余剰熱を活用してマンゴー栽培、チョウザメ養殖事業などを行っており、令和4年4月に脱炭素先行地域に選定された。また、バイオガスから水素を生成し車両に充填する道内で初めての固定式のステーションがあり、町内で水素燃料車が利用されている。



↑ しかりべつ湖コタン

↓ 鹿追ライディングパーク



○ 道の駅 しかおい (平成15年8月8日 登録)

うりまく (平成17年8月10日 登録)

○ 主なイベント

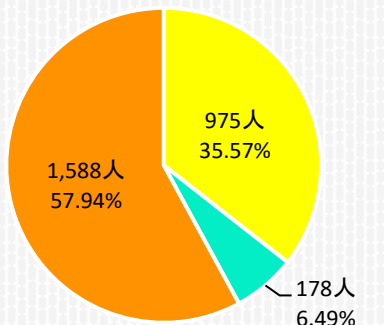
しかりべつ湖コタン (1～3月)

北海道エンデュランス馬術大会 (4～6月、8～9月)

白蛇姫まつり (7月)

ふるさと産業まつり (9月)

産業別人口



資料 : 国勢調査 (R2)

販売作物の作付面積

経営耕地総面積 : 11,172ha

小麦 : 1,599ha

大豆、小豆等 : 892ha

てんさい(ビート) : 1,075ha

ばれいしょ : 非公表

資料 : 2020年 農林業センサス

観光客入込数

683,000人

道内観光客 : 600,400人

道外観光客 : 82,600人

日帰観光客 : 659,100人

宿泊観光客 : 23,900人

資料 : 令和6年度北海道観光入込客数

調査報告書

○ 観光名所

神田日勝記念美術館

然別湖

東雲湖

鹿追町ライディングパーク

とがち鹿追ジオパーク

福原山荘

○ 特産品

鹿追そば

マンゴー

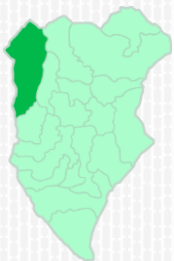
とがち鹿追牛

とがち鹿追豚

オシヨロコマ

鹿追焼(陶芸)

しんとくちょう 新得町



人口：5,503人（令和7年住民基本台帳人口）

面積：1,063.83km²（令和8年全国都道府県市区町村別面積調）

新得町役場 〒081-8501 上川郡新得町3条南4丁目26番地

TEL 0156-64-5111 FAX 0156-64-4013 URL <https://www.shintoku-town.jp/>

町長：湯浅 真希（ゆあさ まき）1期目：令和7年8月3日～令和11年8月2日

農業、林業を主産業とするまち。町立女性専用農業体験実習施設レディースファームスクールがある。特産品のそばは全国的にも有名で、毎年9月に開催される「しんとく新そば祭り」には全国から2万人が訪れる。狩勝高原を中心に、乗馬、スキー、ラフティング等を楽しめるリゾート地でもある。手話の理解を広めるため、町村では全国初の手話に関する基本条例を施行した。

○ 主なイベント

新得神社山桜まつり（4月）

GANKE FES（7月）

しんとく新そば祭り（9月）

うまいっしょ「しんとく」大雪まつり（10月）

いらっしやいしんとくイルミネーション（12～2月）

○ 観光名所

トムラウシ温泉

狩勝峠

旧狩勝線跡

ベア・マウンテン

（十勝サホロリゾート）

そばロード

○ 特産品

新得そば

サホロ焼酎

新得地鶏

チーズ

原木しいたけ

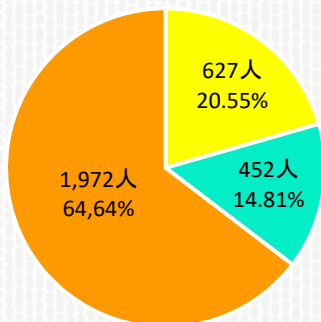


↑ いらっしやいしんとくイルミネーション

↓ そば畑



産業別人口



■ 第1次産業 ■ 第2次産業 ■ 第3次産業

資料：国勢調査（R2）

販売作物の作付面積

経営耕地総面積：5,677ha

小麦：458ha

大豆、小豆等：325ha

てんさい（ビート）：161ha

ばれいしょ：非公表

資料：2020年 農林業センサス

観光客入込数

567,300人

道内観光客：459,100人

道外観光客：108,200人

日帰観光客：494,700人

宿泊観光客：72,600人

資料：令和6年度北海道観光入込客数

調査報告書

しみず ちょう
清水町



人口：8,755人 (令和7年住民基本台帳人口)

面積：402.25km² (令和8年全国都道府県市区町村別面積調)

清水町役場 〒 089-0192 上川郡清水町南4条2丁目2番地

TEL 0156-62-2111 FAX 0156-62-5116 URL <https://www.town.shimizu.hokkaido.jp/>

町長：辻 康裕 (つじ やすひろ) 1期目：令和7年2月28日～令和11年2月27日

日勝峠の東側に位置するまちで、日勝峠展望台などの眺めの良い場所が多く存在する。地元産のブランド牛と地元産鶏卵を使用したご当地グルメ、十勝清水牛玉ステーキ丼が有名で、「新・ご当地グルメグランプリ北海道」では大会3連覇を達成し殿堂入り。また、6次産業化にも力を入れており、有機肥料で育てた地元産にんにくを使用し、町内で加工した黒にんにくが有名。



↑ 十勝千年の森



↓ 美蔓パノラマパーク

○ 主なイベント

- 十勝清水やきもの市 (5月)
- 清流まつり (8月)
- 十勝清水にんにく肉まつり (10月)

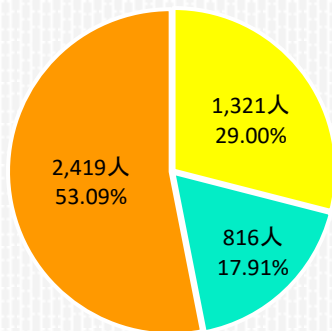
○ 観光名所

- 日勝峠展望台
- 美蔓パノラマパーク
- 清水円山展望台
- 十勝千年の森
- 清水公園

○ 特産品

- 十勝清水牛玉ステーキ丼
- 牛とろフレーク
- 十勝若牛®
- 熟成黒にんにく
- ヤギチーズ

産業別人口



■ 第1次産業 ■ 第2次産業 ■ 第3次産業

資料：国勢調査 (R2)

販売作物の作付面積

経営耕地総面積	: 13,854ha
小麦	: 2,831ha
大豆、小豆等	: 1,491ha
てんさい (ビート)	: 1,211ha
ばれいしょ	: 826ha

資料：2020年 農林業センサス

観光客入込数

159,600人

道内観光客	: 110,600人
道外観光客	: 49,000人
日帰観光客	: 154,000人
宿泊観光客	: 5,600人

資料：令和6年度北海道観光入込客数調査報告書

めむろちょう 芽室町



人口：17,773人（令和7年住民基本台帳人口）

面積：513.76km²（令和8年全国都道府県市区町村別面積調）

芽室町役場 〒082-8651 河西郡芽室町東2条2丁目14番地

TEL 0155-62-9721 FAX 0155-62-4599 URL <https://www.memuro.net/>

町長：手島 旭（てしま あきら）2期目：令和4年7月19日～令和8年7月18日

ゲートボール発祥の地。スイートコーンの作付面積・生産量ともに日本一のまちで、十勝芽室コーン炒飯がご当地グルメとして有名。近年、落花生の生産も盛んで、落花生の産地化を目指している。また、芽室サイクルツーリズムでは地元ガイドと共に巡る散走が行われている。農産物などの豊富な地場資源を活用した食料品製造業を中心に発展しており、工業団地の造成・企業の誘致などを通じ、活性化を図っている。

○ 主なイベント

氷灯夜（2月）

めむろ散走サイクリングツアー（5～10月）

イリス・フェスタ・イン・めむろ（7月）

めむろ大感謝祭（11月）

○ 観光名所

新嵐山スカイパーク展望台

花菖蒲園（芽室公園）

ふるさと歴史館ねりん

めむろみのり～む

10線防風林

○ 特産品

スイートコーン

十勝芽室コーン炒飯

ビートオリゴ糖

じゃがいも

落花生

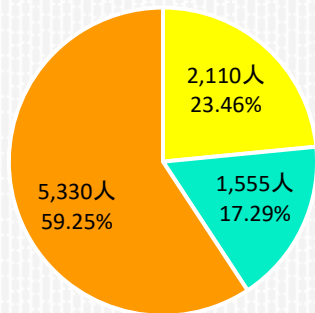


↑ 氷灯夜

↓ イリス・フェスタ・イン・めむろ



産業別人口



資料：国勢調査（R2）

販売作物の作付面積

経営耕地総面積	： 19,056ha
小麦	： 5,859ha
大豆、小豆等	： 2,835ha
てんさい（ビート）	： 2,636ha
ばれいしょ	： 2,707ha

資料：2020年 農林業センサス

観光客入込数

212,800人

道内観光客：205,600人

道外観光客：7,200人

日帰観光客：189,200人

宿泊観光客：23,600人

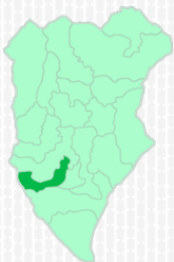
資料：令和6年度北海道観光入込客数

調査報告書

なか さつ ない むら
中札内村



中札内村
Nakasatsunai Village



人口：3,823人 (令和7年住民基本台帳人口)

面積：292.58km² (令和8年全国都道府県市区町村別面積調)

中札内村役場 〒089-1392 河西郡中札内村東1条南1丁目2番地1

TEL 0155-67-2311 FAX 0155-68-3911 URL <https://www.vill.nakasatsunai.hokkaido.jp/>

村長：川尻 年和 (かわじり としかず) 1期目：令和7年6月30日～令和11年6月29日

日高山脈中央部を源とする清流、札内川流域に広がる花と緑とアートの村。グランピング施設やドイツ休暇村スタイルの長期滞在型コテージが整備され、美しい農村景観と美術館などの見どころや、枝豆や卵などの農畜産物を求め、多くの観光客が訪れている。「日本で最も美しい村」連合に加盟している。



↑ 札内川園地
ピョウタンの滝

↓ 道の駅「なかさつない」



○ 道の駅 なかさつない (平成8年8月5日 登録)

○ 主なイベント

スノーアートヴィレッジなかさつない (1月)

やまべ放流祭 (7月)

道の駅フェア (10月)

ウィンターナイトガーデン (12～2月)

○ 観光名所

ピョウタンの滝 (札内川園地)

一本山展望タワー

六花の森

六花亭アートヴィレッジ中札内美術村

豆資料館 (ビーンズ邸)

○ 特産品

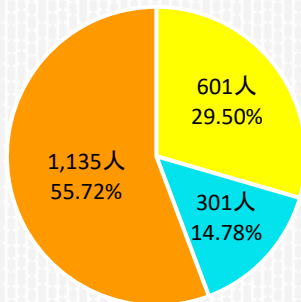
枝豆

たまご

鶏肉

チーズ

産業別人口



資料：国勢調査 (R2)

販売作物の作付面積

経営耕地総面積	： 6,822ha
小麦	： 870ha
大豆、小豆等	： 694ha
てんさい (ビート)	： 1,120ha
ばれいしょ	： 908ha

資料：2020年 農林業センサス

観光客入込数

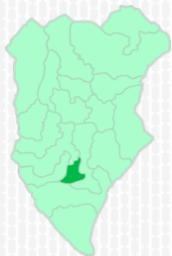
観光客入込数	847,900人
道内観光客	： 678,300人
道外観光客	： 169,600人
日帰観光客	： 825,200人
宿泊観光客	： 22,700人

資料：令和6年度北海道観光入込客数
調査報告書

さら べつ むら
更別村



更別村
Sarabetsu Village



人口：3,084人 (令和7年住民基本台帳人口)

面積：176.90km² (令和8年全国都道府県市区町村別面積調)

更別村役場 〒089-1595 河西郡更別村字更別南1線93番地

TEL 0155-52-2111 FAX 0155-52-2812 URL <https://www.sarabetsu.jp/>

村長：西山 猛 (にしやま たけし) 3期目：令和5年4月27日～令和9年4月26日

農家1戸当たりの経営面積、トラクター所有台数が国内最大級。道内初のキャリア5Gの基地局が整備された村で、スマート農業先進地。村内にあるどんぐり公園内のすももの里には約3haの広大な敷地に1,000本を超えるすももの木が植えられている。農畜産物とすももの加工品が人気。



↑ 全日本ママチャリ耐久レース



↓ 道の駅「さらべつ」

○ 道の駅 さらべつ (平成11年8月27日 登録)

○ 主なイベント

さらべつすももの里まつり (5月)

全日本ママチャリ耐久レース (8月)

さらべつ大収穫祭 (10月)

ときめきイルミネーション (12～2月)

○ 観光名所

十勝スピードウェイ

どんぐり公園

さらべつカントリーパーク

更別農村公園

○ 特産品

さらべつむらのなまうどん

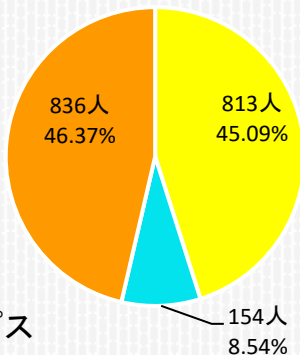
すもも加工品

どんぐりのむらポテトチップス

つぶつぶでんぷん

イオンたまご

産業別人口



■ 第1次産業 ■ 第2次産業 ■ 第3次産業

資料：国勢調査 (R2)

販売作物の作付面積

経営耕地総面積 : 10,858ha
小麦 : 1,876ha
大豆、小豆等 : 2,324ha
てんさい (ビート) : 1,835ha
ばれいしょ : 1,927ha

資料：2020年 農林業センサス

観光客入込数

112,400人

道内観光客：108,800人
道外観光客：3,600人

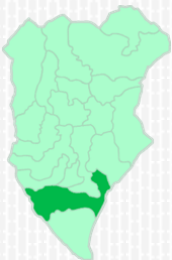
日帰観光客：101,400人
宿泊観光客：11,000人

資料：令和6年度北海道観光入込客数
調査報告書

たい き ちょう 大樹町



大樹町
Taiki Town



人口：5,266人 (令和7年住民基本台帳人口)

面積：815.67km² (令和8年全国都道府県市区町村別面積調)

大樹町役場 〒089-2195 広尾郡大樹町東本通33番地

TEL 01558-6-2111 FAX 01558-6-2495 URL <https://www.town.taiki.hokkaido.jp/>

町長：黒川 豊 (くろかわ ゆたか) 1期目：令和5年5月1日～令和9年4月30日

「北海道に、宇宙版シリコンバレーをつくる」という目標を掲げるまち。町内のロケット射場から、民間企業単独で開発・製造したロケットが打ち上げられている。今後は更なるスペースポートの整備が進められている。過去何度も日本一の清流に選ばれている歴舟川では、砂金掘り体験やカヌー下りを楽しめる。

○ 道の駅 コスモール大樹 (平成14年8月13日 登録)

○ 漁業生産額 漁獲量：740トン 漁獲金額：579,754千円

資料：令和4年北海道水産現勢

○ 主なイベント

歴舟川清流鯉のぼり (4～5月)

歴舟川清流まつり (8月)

町民盆踊り大会 (8月)

柏林公園まつり (9月)

○ 観光名所

宇宙交流センターSORA

晩成温泉

カムイコタン公園キャンプ場

坂下仙境

十勝ホロカヤントー堅穴群

○ 特産品

大樹チーズサーモン丼

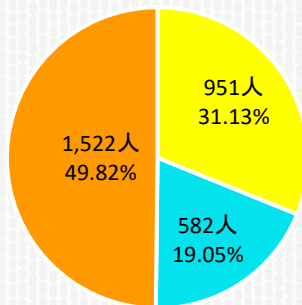
秋鮭

バナナ牛

ホエー豚

チーズ

産業別人口



■ 第1次産業 ■ 第2次産業 ■ 第3次産業

資料：国勢調査 (R2)

販売作物の作付面積

経営耕地総面積	: 14,204ha
小麦	: 505ha
大豆、小豆等	: 373ha
てんさい (ビート)	: 660ha
ばれいしょ	: 286ha

資料：2020年 農林業センサス

観光客入込数

48,700人

道内観光客：43,100人

道外観光客：5,600人

日帰観光客：39,800人

宿泊観光客：8,900人

資料：令和6年度北海道観光入込客数
調査報告書

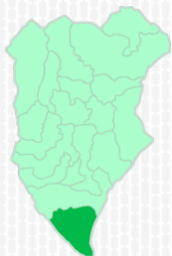


↑ 大樹町多目的航空公園



↓ 歴舟川清流鯉のぼり

ひろおちょう 広尾町



人口：5,880人 (令和7年住民基本台帳人口)

面積：596.48km² (令和8年全国都道府県市区町村別面積調)

広尾町役場 〒089-2692 広尾郡広尾町西4条7丁目1番地

TEL 01558-2-2111 FAX 01558-2-4933 URL <https://www.town.hiroo.lg.jp/>

町長：田中 靖章 (たなか やすあき) 1期目：令和6年4月30日～令和10年4月29日

十勝の海の玄関である重要港湾十勝港とともに発展してきた。サンタクロースの故郷ノルウェーが認めた国外初、日本で唯一のサンタランド。国道336号沿いには、道路脇を直接流れ落ちるフンベの滝がある。ししゃもやカニをはじめとする豊富な海産物と農産物が楽しめるまち。フンベ海岸は、サーファー間で人気の日本屈指のサーフスポット。



↑ 十勝港



ひろお
サンタランド →

○ 漁業生産額 漁獲量：89,973トン 漁獲金額：5,966,455千円

資料：令和4年北海道水産現勢

○ 主なイベント

広尾つつじまつり (5月)

十勝港海上花火大会 (8月)

ひろおサンタランドイルミネーション (10～1月)

広尾まんぷくまつり (12月)

○ 観光名所

ひろおサンタランド

(大丸山森林公園)

日高山脈襟裳国立公園

フンベの滝

黄金道路

○ 特産品

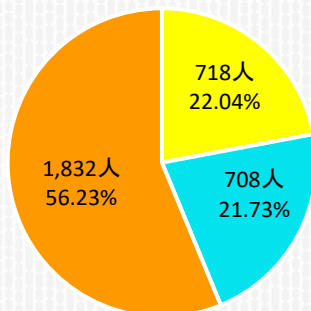
シシャモ

秋鮭

しゃロッケ

毛がに

産業別人口



■ 第1次産業 ■ 第2次産業 ■ 第3次産業

資料：国勢調査 (R2)

販売作物の作付面積

経営耕地総面積 : 6,217ha

小麦 : 非公表

大豆、小豆等 : 7ha

てんさい (ビート) : 非公表

ばれいしょ : 22ha

資料：2020年 農林業センサス

観光客入込数

290,400人

道内観光客：283,700人

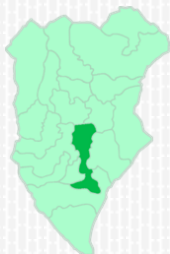
道外観光客：6,700人

日帰観光客：288,900人

宿泊観光客：1,500人

資料：令和6年度北海道観光入込客数
調査報告書

まくべつちょう 幕別町



人口：25,269人（令和7年住民基本台帳人口）

面積：477.64km²（令和8年全国都道府県市区町村別面積調）

幕別町役場 〒089-0692 中川郡幕別町本町130番地1

TEL 0155-54-2111 FAX 0155-54-3727 URL <https://www.town.makubetsu.lg.jp/>

町長：飯田 晴義（いいだ はるよし）3期目：令和5年5月1日～令和9年4月30日

パークゴルフ発祥の地。ナウマン象の化石骨が発掘された地としても知られている。町内各地の小高い丘にはシーニックカフェちゅうるい、明野ヶ丘公園展望台タワー、丸山展望台等が整備され十勝平野の雄大な景色を見ることができる。また、多くのオリンピック選手を生んでいるオリンピアンのみちとしてスポーツを通じて交流するまちづくりを進めている。

○道の駅 忠類（平成5年4月22日 登録）

○主なイベント

忠類ナウマン全道そり大会（2月）

まくべつ夏フェスタ（7月）

忠類どんとこいむら祭り（10月）

まくべつ産業まつり（10月）

○観光名所

明野ヶ丘公園「ピラ・リ」和念じよ

十勝ヒルズ

フロンティア通り

忠類ナウマン象記念館

魚道観察室ととろーど

幕別町ふるさと館

○特産品

本格焼酎「インカの日覚め」

ゆり根

幕別産米

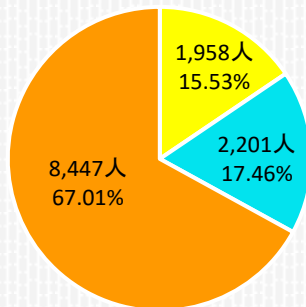


↑ 明野ヶ丘公園「ピラ・リ」



↓ 忠類ナウマン全道そり大会

産業別人口



■ 第1次産業 ■ 第2次産業 ■ 第3次産業

資料：国勢調査（R2）

販売作物の作付面積

経営耕地総面積：21,208ha

小麦：3,968ha

大豆、小豆等：2,083ha

てんさい（ビート）：2,073ha

ばれいしょ：2,269ha

資料：2020年 農林業センサス

観光客入込数

871,200人

道内観光客：708,000人

道外観光客：163,200人

日帰観光客：783,900人

宿泊観光客：87,300人

資料：令和6年度北海道観光入込客数
調査報告書

いけだちょう 池田町



池田町
Ikeda Town



人口：5,906人（令和7年住民基本台帳人口）

面積：371.79km²（令和8年全国都道府県市区町村別面積調）

池田町役場 〒083-8650 中川郡池田町字西1条7丁目11番地

TEL 015-572-3111 FAX 015-572-5158 URL <https://www.town.hokkaido-ikeda.lg.jp/>

町長：安井 美裕（やすい よしひろ）2期目：令和6年10月31日～令和10年10月30日

全国初の自治体ワイン「十勝ワイン」を製造し、ワインツーリズムの先駆けとなってきた池田ワイン城が有名で、「池田町ワイン祭り」には毎年町内外から多くの来場者が訪れる。また、地域独自のワイン用ブドウ「山幸」が国際品種に登録された。町内で肥育から加工処理までが行われる「いけだ牛」が人気。



↑ 秋のワイン祭り



↓ いけだワイン城

○ 主なイベント

いけだ夏まつり（8月）

池田町秋のワイン祭り（10月）

池田町大物産展（11月）

○ 観光名所

いけだワイン城

千代田堰堤

DCTgarden IKEDA

十勝まきばの家

清見ヶ丘公園

池田町郷土資料館

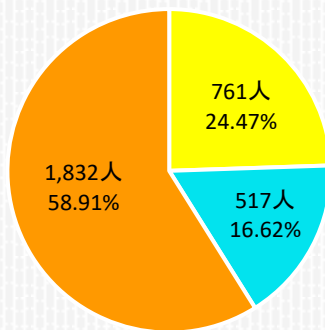
○ 特産品

十勝ワイン

いけだ牛

バナナ饅頭

産業別人口



■ 第1次産業 ■ 第2次産業 ■ 第3次産業

資料：国勢調査（R2）

販売作物の作付面積

経営耕地総面積：8,117ha
小麦：2,039ha
大豆、小豆等：1,431ha
てんさい（ビート）：962ha
ばれいしょ：297ha

資料：2020年 農林業センサス

観光客入込数

311,500人

道内観光客：218,200人

道外観光客：93,300人

日帰観光客：309,000人

宿泊観光客：2,500人

資料：令和6年度北海道観光入込客数
調査報告書

とよ ころ ちょう 豊 頃 町



人 口 : 2, 878人 (令和7年住民基本台帳人口)

面 積 : 536. 71km² (令和8年全国都道府県市区町村別面積調)

豊頃町役場 〒 089-5392 中川郡豊頃町茂岩本町125番地

TEL 015-574-2211 FAX 015-574-3750 URL <https://www.toyokoro.jp/>

町 長 : 按田 武 (あんだ たけし) 2期目 : 令和7年4月23日~令和11年4月22日

十勝川の最下流に位置する十勝発祥の地。樹齢約150年のはるにれがまちのシンボルで、1月中旬から2月下旬に大津海岸で見られるジュエリーアイスは人気が高い。二宮尊親（二宮尊徳の孫）を開拓の祖とし、道内で唯一全国報徳研究市町村協議会に加盟しており、全国の参加市町村と連携しながら、報徳のおしえを継承し互産互生事業を行っている。



↑ ジュエリーアイス



はるにれの木 ↓

○ 漁業生産額 漁獲量 : 755トン 漁獲金額 : 726, 753千円

資料 : 令和4年北海道水産現勢

○ 主なイベント

とよころ夏まつり (8月)

とよころ産業まつり (9月)

大津港大漁まつり (12月)

○ 観光名所

はるにれの木

茂岩山自然公園

湧洞湖

長節湖

ジュエリーアイス(大津海岸)

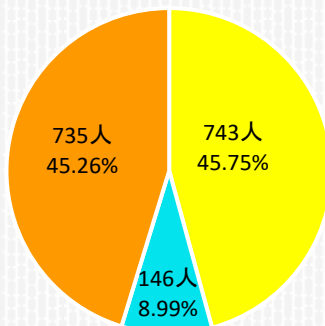
○ 特産品

十勝だいこん

鮭とば

わかさぎの佃煮

産業別人口



資料 : 国勢調査 (R2)

販売作物の作付面積

経営耕地総面積 : 10, 029ha

小麦 : 1, 145ha

大豆、小豆等 : 1, 879ha

てんさい(ビート) : 549ha

ばれいしょ : 926ha

資料 : 2020年 農林業センサス

観光客入込数

67, 100人

道内観光客 : 61, 000人

道外観光客 : 6, 100人

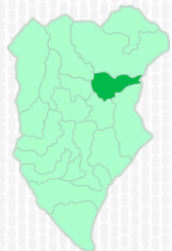
日帰観光客 : 67, 100人

宿泊観光客 : 0人

資料 : 令和6年度北海道観光入込客数

調査報告書

ほんべつちょう 本別町



人口：6,046人 (令和7年住民基本台帳人口)
面積：391.91km² (令和8年全国都道府県市区町村別面積調)
本別町役場 〒089-3392 中川郡本別町北2丁目4番地

TEL 0156-22-2141 FAX 0156-22-3237 URL <https://www.town.honbetsu.hokkaido.jp/>
町長：佐々木 基裕 (ささき もとひろ) 2期目：令和7年9月23日～令和11年9月22日

本別生まれの中生光黒大豆を使った加工品のブランド「キレイマメ」を全国へ発信する豆のまち。毎年9月には本別町最大のイベント「本別きらめきタウンフェスティバル」が、1月下旬には節分をテーマに2トンの豆が撒かれる「ほんべつ豆まかナイト」が開催されている。市街地近くには高速道路のIC、JCTがあり、道東の交通の要衝となっている。



↑ 道の駅「ステラ★ほんべつ」

↓ 本別豆まかナイト



○ 道の駅 ステラ★ほんべつ (平成21年3月12日 登録)

○ 主なイベント

- ほんべつ豆まかナイト (1月)
- 冬あかり (2月)
- 本別山溪つつじ祭り (4月)
- 本別夏まつり (8月)
- 本別きらめきタウンフェスティバル (9月)

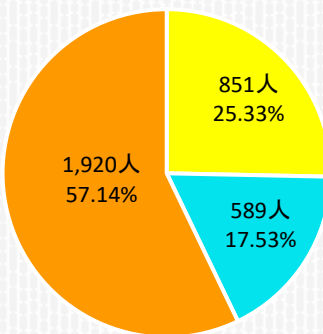
○ 観光名所

- 義経の里 本別公園
- 幽仙峡
- 本別町歴史民俗資料館
- 神居山展望台

○ 特産品

- 豆類
- 豆加工品
- キレイマメ製品

産業別人口



■ 第1次産業 ■ 第2次産業 ■ 第3次産業

資料：国勢調査 (R2)

販売作物の作付面積

経営耕地総面積 : 9,781ha
小麦 : 2,303ha
大豆、小豆等 : 1,999ha
てんさい (ビート) : 1,067ha
ばれいしょ : 536ha

資料：2020年 農林業センサス

観光客入込数

503,600人

道内観光客 : 503,300人
道外観光客 : 300人
日帰観光客 : 489,200人
宿泊観光客 : 14,400人

資料：令和6年度北海道観光入込客数
調査報告書

あしよろ ちょう 足寄町



人口：5,952人 (令和7年住民基本台帳人口)

面積：1,408,04km² (令和8年全国都道府県市区町村別面積調)

足寄町役場 〒089-3797 足寄郡足寄町北1条4丁目48番地1

TEL 0156-25-2141 FAX 0156-25-2488 URL <https://www.town.ashoro.hokkaido.jp/>

町長：渡辺 俊一 (わたなべ しゅんいち) 2期目：令和5年5月1日～令和9年4月30日

林業と農業を主産業とする、放牧酪農推進のまち。町村では日本一広い面積を有し、町内に自生する、栄養豊富な川の水によって高さ2～3mになる巨大なフキ「ラワンぶき」は北海道遺産に登録されている。道の駅あしよろ銀河ホール21は平成29年度に国土交通省からモデル「道の駅」(地域交通拠点部門)に認定され、地域の公共交通の拠点として活用されている。町民や観光客から採取した足型が町内歩道に敷設されている。

○ 道の駅 あしよろ銀河ホール21 (平成16年8月9日 登録)

○ 主なイベント

ウッドキャンドルナイト (2月)

足寄ふるさとラワンぶきまつり (6月)

足寄ふるさと盆踊り・両国花火大会 (8月)

○ 観光名所

阿寒摩周国立公園オンネトー

オンネトー湯の滝

足寄動物化石博物館

雌阿寒岳

錦沼

里見が丘公園

○ 特産品

ラワンぶき

ラワンぶき加工品
(ようかん、漬物など)

豆類

チーズ

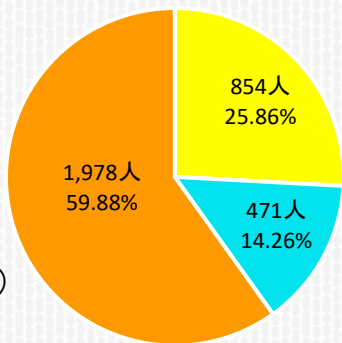


↑ 阿寒摩周国立公園オンネトー



道の駅「あしよろ銀河ホール21」→

産業別人口



■ 第1次産業 ■ 第2次産業 ■ 第3次産業

資料：国勢調査 (R2)

販売作物の作付面積

経営耕地総面積 : 12,657ha
小麦 : 917ha
大豆、小豆等 : 523ha
てんさい (ビート) : 363ha
ばれいしょ : 126ha

資料：2020年 農林業センサス

観光客入込数

499,300人

道内観光客 : 353,500人
道外観光客 : 145,800人

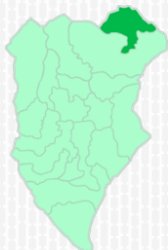
日帰観光客 : 485,300人
宿泊観光客 : 14,000人

資料：令和6年度北海道観光入込客数
調査報告書

りくべつちょう
陸別町



陸別町
Rikubetsu Town



人口：2,120人 (令和7年住民基本台帳人口)

面積：608.90km² (令和8年全国都道府県市区町村別面積調)

陸別町役場 〒089-4311 足寄郡陸別町字陸別東1条3丁目1番地

TEL 0156-27-2141 FAX 0156-27-2797 URL <https://www.rikubetsu.jp/>

町長：本田 学 (ほんだ まなぶ) 1期目：令和5年5月1日～令和9年4月30日

酪農と林業が基幹産業で、夏と冬の寒暖の差が70度にもなる日本一寒い”しばれ”のまち。72歳で徳島から入植した関寛齋を開拓の祖として讃える。寒さを体感するイベント「しばれフェスティバル」は全国的にも有名。星空にやさしい街10選に認定されており、日本最大級の反射望遠鏡を備えた一般公開型の銀河の森展望台からは、オーロラが観測できることでも有名。りくべつ鉄道の運転体験が人気で、国内最長コースには全国から鉄道ファンや家族連れなどが多く訪れている。



↑ しばれフェスティバル

↓ オフロードレース



○ 道の駅 オーロラタウン93りくべつ (平成12年8月18日 登録)

○ 主なイベント

しばれフェスティバル (2月)

ふるさと銀河線りくべつ鉄道まつり (7月)

オフロードバトル・オフロードレース (5月、8月)

りくべつ夏まつり (8月)

○ 観光名所

ふるさと銀河線りくべつ鉄道

銀河の森天文台

銀河の森コテージ村

関寛齋資料館

○ 特産品

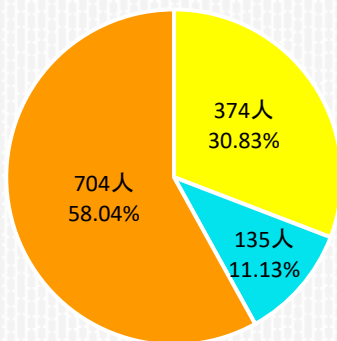
鹿肉

鹿肉製品

山菜

りくべつ牛乳

産業別人口



■ 第1次産業 ■ 第2次産業 ■ 第3次産業

資料：国勢調査 (R2)

販売作物の作付面積

経営耕地総面積 : 4,160ha

小麦 : 非公表

大豆、小豆等 : 0ha

てんさい (ビート) : 非公表

ばれいしょ : —

資料：2020年 農林業センサス

※ — は調査は行ったが事実のないもの

観光客入込数

153,500人

道内観光客 : 139,700人

道外観光客 : 13,800人

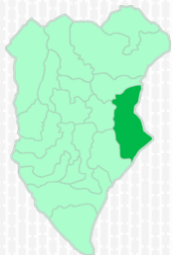
日帰観光客 : 138,600人

宿泊観光客 : 14,900人

資料：令和6年度北海道観光入込客数

調査報告書

浦幌町



人口：4,108人 (令和7年住民基本台帳人口)

面積：729.85km² (令和8年全国都道府県市区町村別面積調)

浦幌町役場 〒 089-5692 十勝郡浦幌町字桜町15番地6

TEL 015-576-2111 FAX 015-576-2519 URL <https://www.urahoro.jp/>

町長：井上 亨 (いのうえ とおる) 1期目：令和5年5月1日～令和9年4月30日

十勝最東端に位置し、町の面積の約74%を森林が占めている林業と畜産のまち。海岸線には自然の花畑である豊北原生花園や広大な太平洋を見下ろせる昆布刈石展望台などもあり、自然豊か。うらほろ留真温泉はアルカリ性の高い泉質を持ち、良質な温泉として評判。また、子どもの教育や町の活性化に官民一体となって取り組む「うらほろスタイル」が注目されている。

○ 道の駅 うらほろ (平成21年7月31日 登録)

○ 漁業生産額 漁獲量：666トン 漁獲金額：578,102千円

資料：令和4年北海道水産現勢

○ 主なイベント

初日の出ツアー (1月)

ふるさとの夏まつり (8月)

ふるさとのみのり祭り (9月)

うらほろ物産フェア (12月)

○ 観光名所

うらほろ森林公園

うらほろ留真温泉

昆布刈石展望台

Uralaa park urahoro

十勝オコッペ遺跡

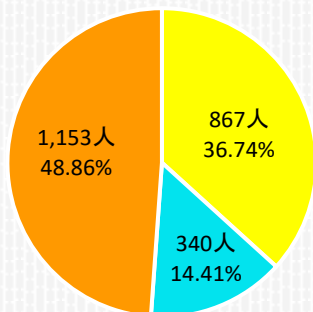
○ 特産品

雪室ばれいしょ

鮭とば

ギョウジャニンニク加工品

産業別人口



資料：2020年 農林業センサス

資料：国勢調査 (R2)

販売作物の作付面積

経営耕地総面積 : 10,235ha

小麦 : 1,484ha

大豆、小豆等 : 987ha

てんさい (ビート) : 1,712ha

ばれいしょ : 683ha

観光客入込数

216,300人

道内観光客 : 196,200人

道外観光客 : 20,100人

日帰観光客 : 211,900人

宿泊観光客 : 4,400人

資料：令和6年度北海道観光入込客数

調査報告書



↑ ふるさとのみのり祭り

↓ 昆布刈石展望台

