

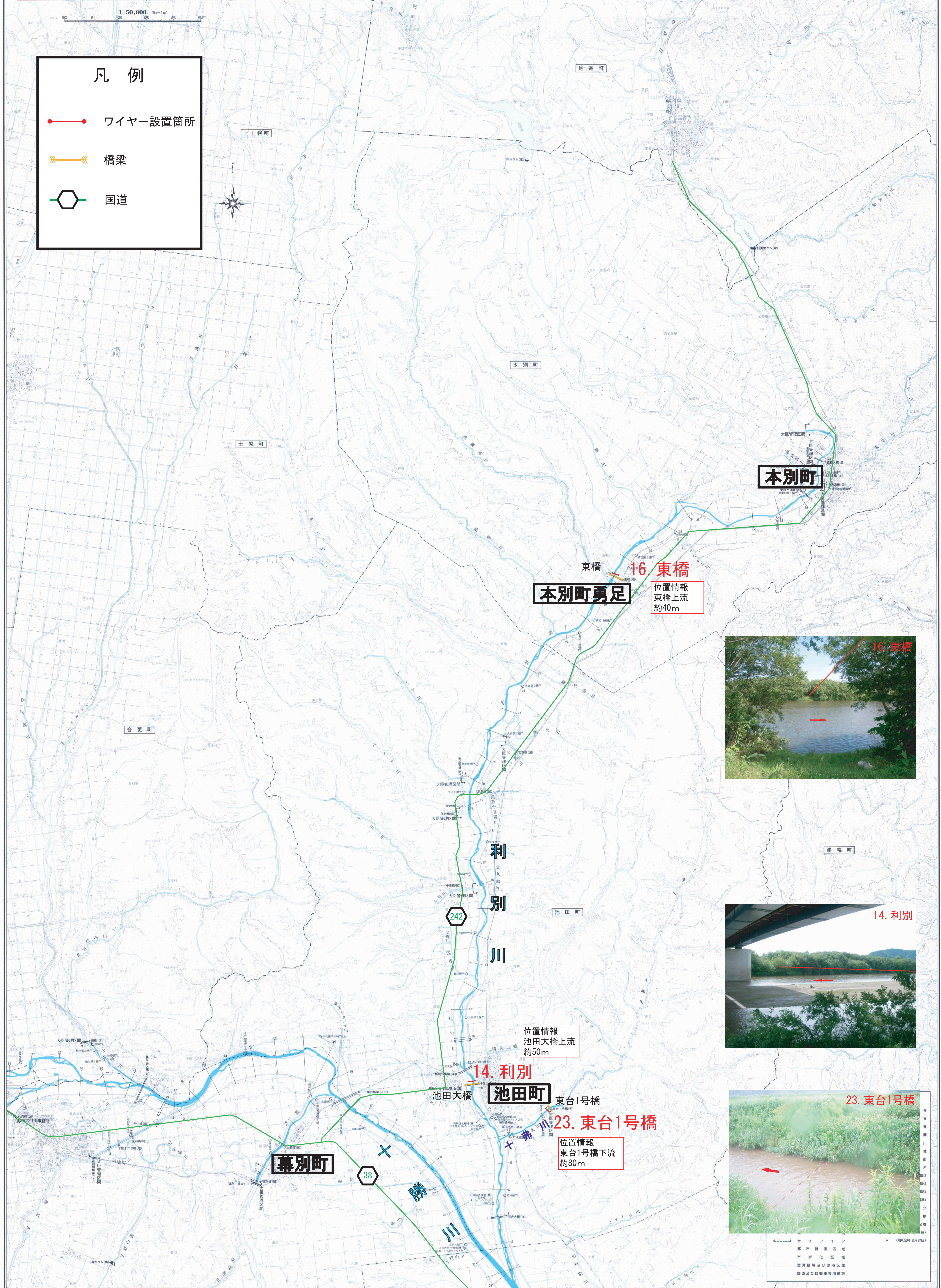


利別川管内図

ワイヤーロープ設置詳細図(4-4)

凡例

- ワイヤー設置箇所
- 橋梁
- 国道



16. 東橋
位置情報
東橋上流
約40m

14. 利別
位置情報
池田大橋上流
約50m

23. 東台1号橋
位置情報
東台1号橋下流
約80m

サイフォン
都市計画区域
市街化区域
港湾区域及び漁港区域
国道及び自動車専用道路

平成十五年三月現在 北海道開発局 帯広開発建設部

本図は、利別川水系の河川管理に必要とするため、関係機関との連携により作成されたものであり、正確性を保証するものではありません。また、本図の作成に当たっては、関係機関の提供した資料に基づき作成したものと見做すものとします。