

한국어



시리베쓰 강 사이클링 코스

하천 코스 지도 River Course map

Shiribetsu River Cycling Course

란코시 초 오시는 길

자동차를 이용할 경우

- ◆삿포로에서 약 2시간
- ◆신치토세 공항에서 약 2시간
- ◆하코다테에서 약 2시간

란코시 초



시리베쓰 강 개요

시리베쓰 강은 홋카이도 남서부에 위치하고 있으며 시코쓰 호수와의 분수계인 후레다케(표고 1,046m)를 발원지로 기모베쓰 강 등의 지류와 합쳐지면서 요테이 산록을 돌아 란코시 초 항구에서부터 일본해로 나가는, 길이 126킬로미터, 유역면적 1,640평방 킬로미터의 1급하천입니다. 시리베쓰 강은 몇 번이나 '수질이 가장 좋은 하천'으로 평가받은 수질을 자랑하며 일본 제일의 맑은 물이라고 일컬어집니다. 또 니세코 연봉과 요테이 산이 보이는 란코시 시가지에 있는 란란 공원에는 벚꽃 제방이 정비되어 있는 벚꽃 명소입니다.



이용시 주의사항

- ◆이 코스에 들어 있는 제방 위의 길은 자전거 전용도로가 아닙니다. 보행자와 도로상황 등에 충분히 주의해 주십시오.
- ◆홍수가 났을 때 등 방재활동과 일상적인 하천관리를 위해 하천순시 차량 등도 통행합니다.
- ◆길에 울퉁불퉁한 곳이 있을 수 있습니다.



안전하게 즐기기 위하여

- ※헬멧을 착용하십시오.
- ※주행중에는 자동차와 보행자에 주의해 주십시오.
- ※자전거는 차도의 좌측주행이 원칙입니다.
- ※열으로 늘어서서 자전거를 타는 것은 도로교통법상 금지되어 있습니다.
- ※너무 스피드를 내지 않도록 주의해 주십시오.
- ※중간 중간에 적절하게 휴식을 취해 주십시오.
- ※농경지에 무단으로 들어가지 않아 주십시오.



봄의 시리베쓰 강 ~잔설이 남아있는 산들~
(도요쿠니바시 하류 오른쪽 언덕에서 본 조망)



초여름의 시리베쓰 강 ~초목이 무성한 강변~
(사카에바시에서 상류를 본 조망)



요테이 니세코 지역의 사이클링 코스



川へ行こう! 川を楽しもう!
かわたび
ほっかいどう
KAWATABI HOKKAIDO

문의

홋카이도개발국 오타루개발건설부
굿찬개발사무소 란코시분청사
이소야군 란코시초 란코시마치 222
0136-57-5331(대표)
<https://www.hkd.mlit.go.jp/ot/index.html>



시리베쓰강 사이클링 코스

하천 코스 지도 River Course map

Shiribetsu River Cycling Course





<https://www.town.rankoshi.hokkaido.jp/>
 란코시 초 개요

QR Code: 란코시 초 홈페이지

QR Code: 란코시 초의 관광안내

<https://rankoshi-tourism.com/>

란코시 초 관광물산협회 홈페이지



【지도 범례】

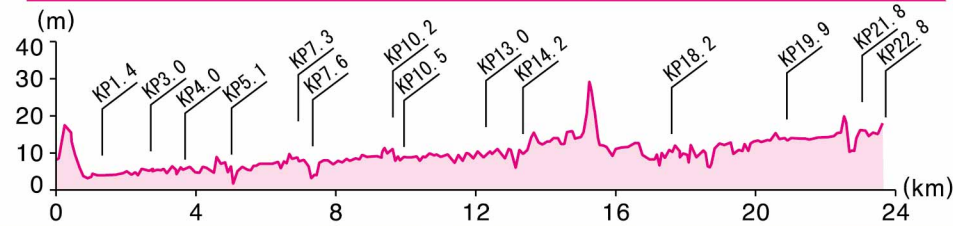
- 하천 코스 / River Course
- 유도 사인 설치 장소 / Guide sign
- 란코시 코스 / Rankoshi Course
- 교량 / Bridge
- 미치노에키 / Michi-no-eki (highway service area)
- 편의점 / Convenience store
- 화장실 / Toilet
- 공공주차장 / Public car park
- 뷰 포인트 / Viewpoint
- KP 시리베쓰 강 하구에서부터의 거리 / Distance from the estuary of the Shiribetsu River



코스 개요

- 거리: 약 24km
- 최대표고차: 약 27m
- 표준소용시간: 약 1시간

고저차 그래프 / Elevations at kilopost



란코시 초 시가지 상세도

도요쿠니바시
세세라기 공원
벚꽃 제방
란란 공원
란코시 초 사무소
마치노차야
곳간개발사무소 란코시분청사



란란 공원 / 벚꽃 제방 (시기: 4월 하순~5월 초순)

겨울철에는 사용할 수 없습니다.
Cannot be used in winter



Convenience store