

ようこそ後志へ「Welcome to Shiribeshi」!

～後志管内の国道の道路情報板で観光客をおもてなし～

小樽開発建設部では、夏休み期間等を利用して後志地域を来訪する観光客の皆さんをお迎えし、おもてなしするため、国道の道路情報板で「ようこそ後志へ (Welcome to Shiribeshi)」を下記のとおり表示しますので、お知らせします。

後志地域は、国際的観光地ニセコを有しており、近年、外国人を始めとした多くの観光客が訪れています。

同地域は、スキーなどのウィンタースポーツだけではなく、羊蹄山、ニセコ連峰、尻別川、積丹ブルーを有する日本海沿岸など優れた道路景観を形成する自然資源があります。

小樽開発建設部では、夏の観光シーズンを迎えるこの時期、「世界の後志」を目指した地域の観光振興に貢献するため、広域的な観光周遊ルートを担う後志管内の国道の道路情報板にて観光客に交通安全を呼び掛けるとともに、観光客を歓迎する表示を行います。

記

表示開始 平成30年7月21日(土)～

表示箇所 後志管内の国道の道路情報板25か所

表示内容 ①「ようこそ後志へ スピードダウンで安全運転！」

②「Welcome to Shiribeshi Drive Safe」

(※①日本語及び②英語を交互表示)

その他 通行止め、交通規制、渋滞、工事、路面状況、注意喚起等の情報表示を優先的にを行います。

ShiriBeshi
「世界の後志」を目指して

※「世界の後志」を目指すため、後志総合振興局とのコラボレーションロゴ「ShiriBeshi」を制作しました。
詳細については小樽開発建設部のホームページをご覧ください。

【問合せ先】 国土交通省 北海道開発局 小樽開発建設部

特定道路事業対策官 蛭澤 秀則 (電話番号 0134-23-5199)

道路計画課長 瀬能 博之 (電話番号 0134-23-5229)



小樽開発建設部ホームページアドレス <http://www.hkd.mlit.go.jp/ot/>

○「ようこそ後志へ」 道路情報板で情報発信

○後志管内の国道の道路情報板(30か所)において、7月9日からシーニックバイウェイのルート名を表示していますが、その他の道路情報板でも7月21日から、後志管内に訪れる観光客の方をお迎えし、周遊観光いただくことを目的に、新たに25か所の道路情報板で「ようこそ後志へ」を日本語および英語を交互に表示します。

「ようこそ後志へ」 後志管内で表示する道路情報板箇所

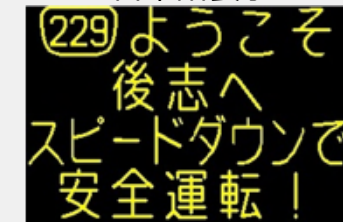
道路情報板表示箇所の凡例

- ようこそ後志へ 表示箇所
道路情報板タイプ1
- ようこそ後志へ 表示箇所
道路情報板タイプ2
- シーニックバイウェイ
ルート名表示箇所
- 国道

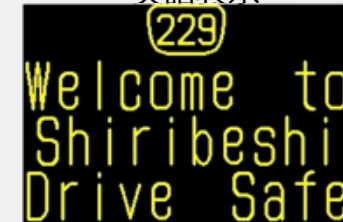


道路情報板での 表示パターン

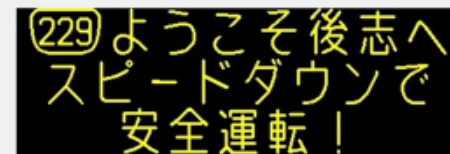
《 ● 道路情報板タイプ1》
日本語表示



英語表示



《 ● 道路情報板タイプ2》
日本語表示



英語表示

