

平成28年10月17日

観光地名称を表示した交差点名標識を設置します！

～観光地へのわかりやすい案内に向けて～

国道 5号 余市町 「余市蒸溜所入口」

国道229号 余市町 「リタロード」

国道229号 余市町 「余市宇宙記念館」

小樽開発建設部では、観光地への案内がわかりやすくなるよう、余市町中心市街に位置し、国登録有形文化財・北海道遺産に指定されている「余市蒸溜所入口」交差点、周辺の観光スポットを巡る散歩道である「リタロード」交差点、及び余市町出身の宇宙飛行士・毛利衛さんの偉業を称え開館した「余市宇宙記念館」交差点において、観光地名称を表示した交差点名標識を設置します。

国土交通省では、観光立国や地方創生の実現に向け、観光地に隣接する又は観光地へのアクセス道路入口となる交差点名標識^{注)}に観光地の名称を表示することにより、観光地へのわかりやすい案内になるよう、標識を改善する取組を推進しております。

注) 交差点において、地点名等を表示する標識

記

- 1 設置箇所： ①国道 5号 余市郡余市町黒川町7丁目（余市蒸溜所入口）
②国道229号 余市郡余市町黒川町6丁目（リタロード）
③国道229号 余市郡余市町黒川町6丁目（余市宇宙記念館）

- 2 設置予定日： 平成28年10月20日（木）9：00開始予定
※天候等により、変更する場合があります。

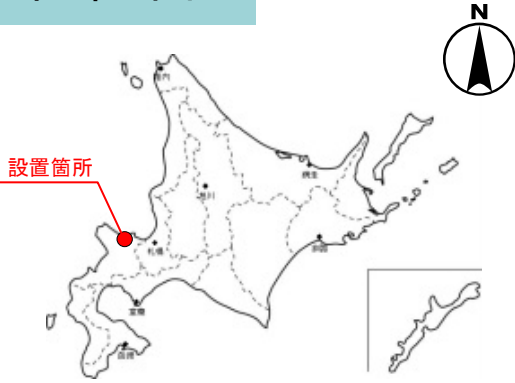
※詳細については、別紙をご参照ください。

【問合せ先】 国土交通省 北海道開発局 小樽開発建設部
道路計画課長 神山 繁 (0134-23-5229)
広報官 吉田 義明 (0134-23-9910)

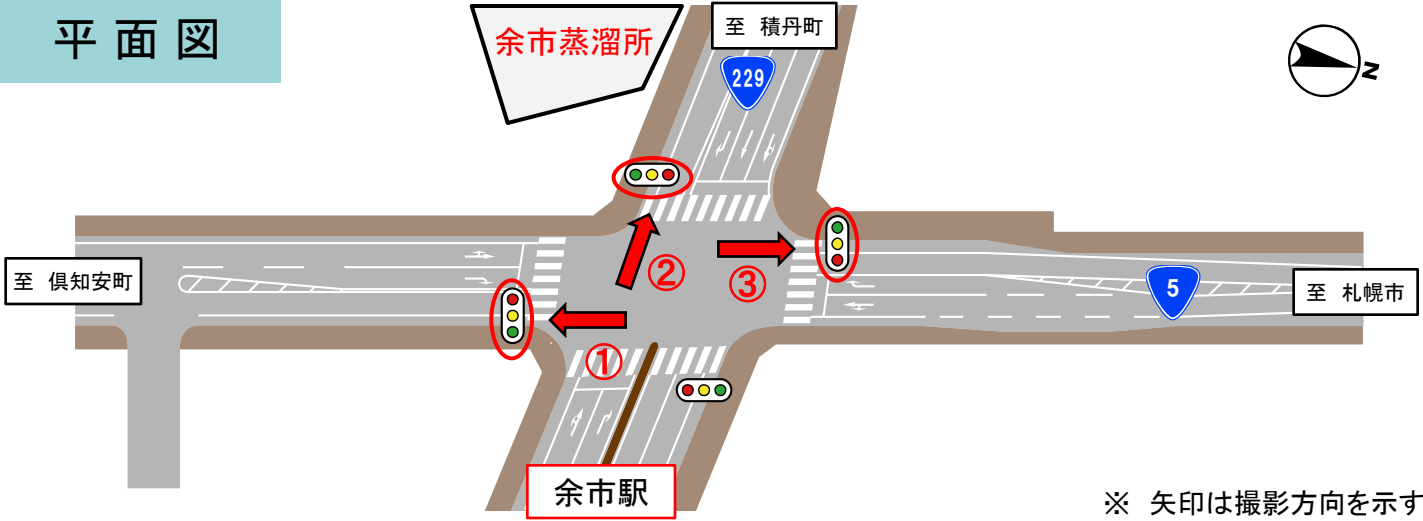
小樽開発建設部ホームページアドレス <http://www.ot.hkd.mlit.go.jp/>

① 国道5号 余市町「余市蒸溜所入口」交差点

位置図



平面図



標識設置イメージ

※写真はイメージ図です。

余市蒸溜所入口
Yoichi Distillery Ent.

①

②

③



至 札幌市

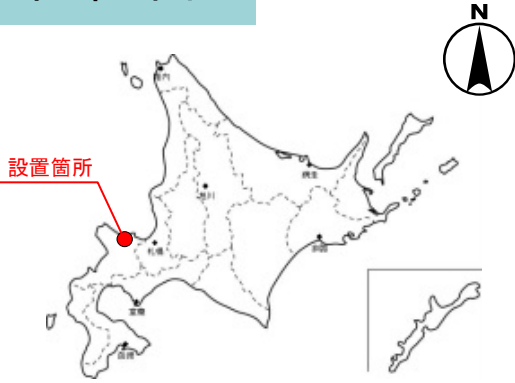
至 余市駅

至 倶知安町

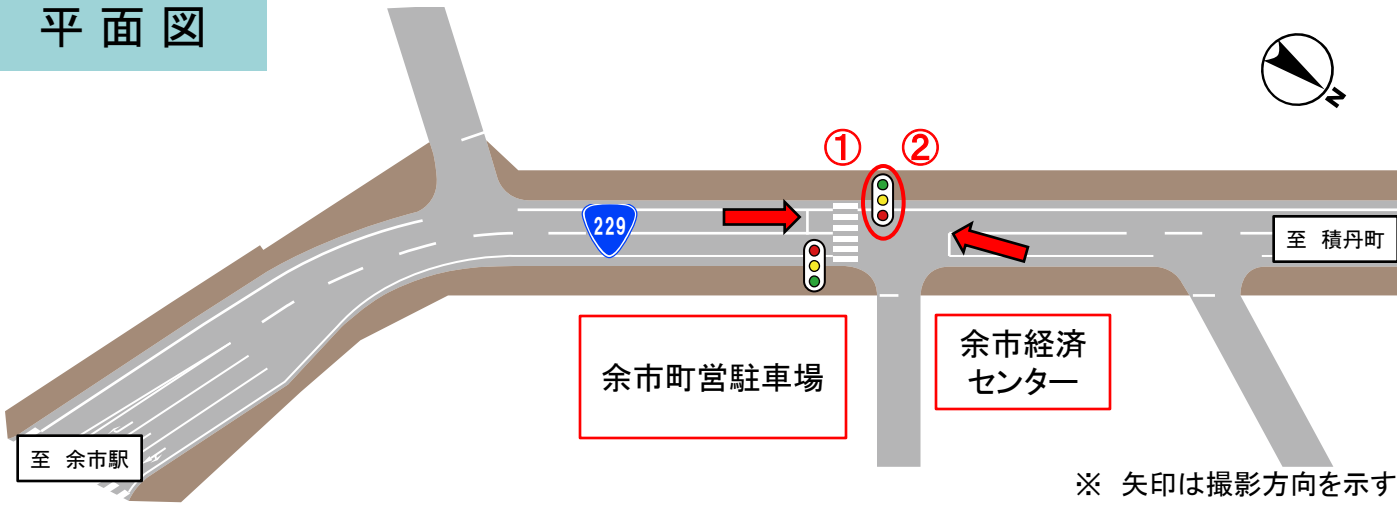
※①②については、共架申請協議の成立後に設置します。

② 国道229号 余市町「リタロード」交差点

位置図



平面図



標識設置イメージ

※写真はイメージ図です。

リタロード
Rita Road

①

②



至 余市駅



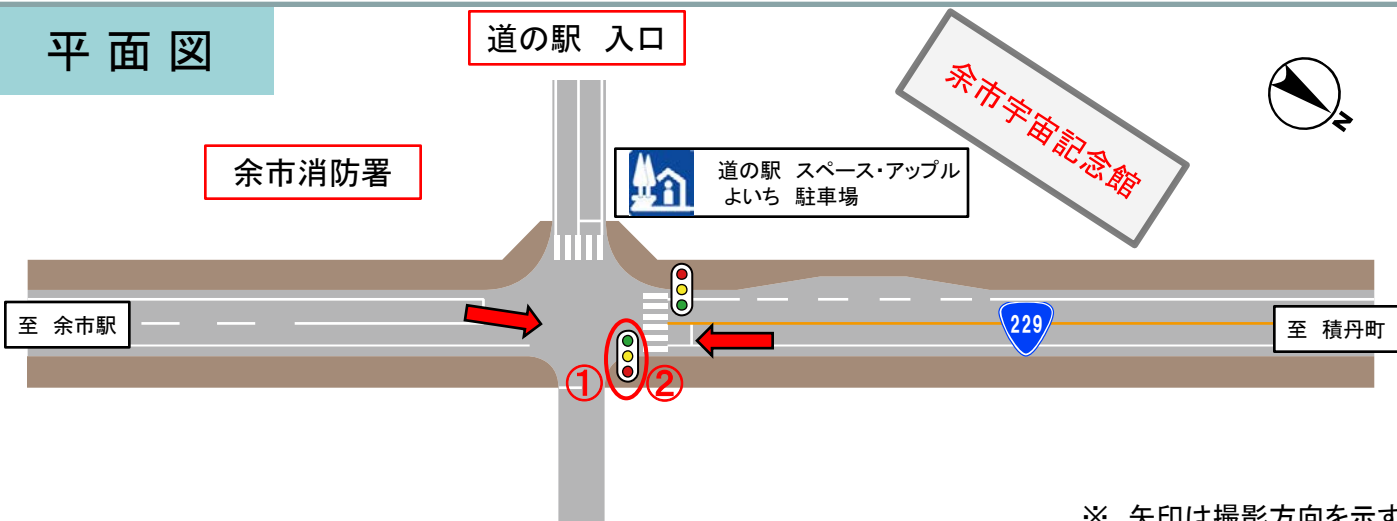
至 積丹町

③ 国道229号 余市町「余市宇宙記念館」交差点

位置図



平面図



※ 矢印は撮影方向を示す

標識設置イメージ

※写真はイメージ図です。

