

令和7年4月30日

小樽開発建設部

## サイクルルートパネル展を開催

### ～北海道の魅力あるサイクルルートを発信～

自転車活用推進法では、国民の間に広く自転車の活用の推進についての関心と理解を深めるため、5月を自転車月間と定めております。

北海道開発局では、北海道の魅力あるサイクルルートを多くの方々に知っていただくため、道内各地に設定されたサイクルルート情報をパネルで紹介する取組を実施します。

小樽開発建設部では、下記の場所においてサイクルルートパネル展を開催します。

#### 記

開催期間：令和7年5月1日（木） ～ 5月31日（土）

開催場所：道の駅「ニセコビュープラザ」（虻田郡ニセコ町元町 77-10）  
JRニセコ駅（虻田郡ニセコ町中央通）  
JR小樽駅（デジタルサイネージ）（小樽市稲穂2丁目 22-15）

#### 開催概要：パネルの展示

「羊蹄ニセコエリアルート」を紹介するマップも数量限定で配布します。

#### ※「羊蹄ニセコエリアサイクルルート」の概要

「蝦夷富士」羊蹄山を中心に、日本海から山岳地帯までを結ぶダイナミックなコースは、田園風景や豊かな食と景観が楽しめるまさに“北海道の縮図”。ビギナーからコンペディターまで楽しめる、魅力あふれるルートです。

※現時点における開催施設については別紙「パネル展開催施設一覧」をご覧ください。

なお、開催情報の詳細については、各開発建設部のホームページをご覧ください。

※具体的なルート等の詳細な情報については、下記ホームページをご参照ください。

サイクルルート北海道 <https://cycle-hokkaido.jp/>

ShiriBeshi  
「世界の後志」を目指して

【問合せ先】※取材を希望される方は下記までご連絡ください。

国土交通省 北海道開発局 小樽開発建設部

特定道路事業対策官

道路計画課 課長

あきもと みつお  
秋本 光雄  
さかのうえ ゆき  
坂ノ上 有紀

電話：0134-23-5229

電話：0134-23-5229



小樽開発建設部ホームページ <https://www.hkd.mlit.go.jp/ot/>

■ サイクルルート パネル展開催施設 一覧

別紙

施設名	開催期間
道の駅「ニセコビュープラザ」	5/1 ~ 5/31
JRニセコ駅	5/1 ~ 5/31
JR小樽駅	5/1 ~ 5/31
道の駅「ぐるっとパノラマ美幌峠」	5/1 ~ 5/9
道の駅「流水街道網走」	5/9 ~ 5/19
道の駅「遠軽 森のオホーツク」	5/19 ~ 5/30
たんちょう釧路空港	4/25 ~ 6/2
道の駅「厚岸グルメパーク」	4/25 ~ 6/2
道の駅「摩周温泉」	4/25 ~ 6/2
鶴居村総合体育館 ファミスポアップ	4/25 ~ 6/2
JR滝川駅	5/1 ~ 5/9
道の駅「花ロードえにわ」	5/1 ~ 5/29
増毛駅	5/1 ~ 5/30
道の駅「しんしのつ」	5/2 ~ 5/30
JR旭川駅	5/7 ~ 5/30
道の駅「石狩「あいろーど厚田」」	5/8 ~ 5/30
道の駅「北欧の風 道の駅とうべつ」	5/9 ~ 5/16
JR旭川駅 旭川観光物産情報センター(東コンコース前)	5/7 ~ 5/30
駅前交流プラザ よろーな 1階エントランス	5/7 ~ 5/30
コンシェルジュプラノ 1階 インフォメーションコーナー	5/7 ~ 5/30
道の駅「るもい」	5/1 ~ 5/30
道の駅「てしお」	5/1 ~ 5/30
北斗市観光交流センター別館 ほっくる	4/26 ~ 5/11

# GOOD CYCLE JAPAN



GOOD  
CYCLE  
JAPAN



自転車活用推進  
官民連絡協議会



5月は自転車月間



自転車って  
「いいね!」



# cycle tourism in Hokkaido

北海道のサイクルツーリズム推進に向けた取り組み



各ルートの紹介はこちら  
サイクルルート北海道  
<https://cycle-hokkaido.jp>

北海道サイクルルート連携協議会

**1** **きた北海道ルート**  
ルート全長：372km / 獲得標高：2,313m

ストレスフリーで駆け抜ける！  
目指せ日本のてっぺん！

**ルートの特色**  
北海道遺産の天塩川に併走し自然を肌を感じながら信号がほとんどなく、どこまでも続くかのようなまっすぐな道を堪能できる日本最北のルート。

**2** **石狩川流域圏ルート**  
ルート全長：333km / 獲得標高：2,295m

大河と大地を体感！

**ルートの特色**  
石狩川本流をベースに、層雲峡から石狩川河口の河川敷で走行可能な箇所を積極的に活用したルートであり、北海道の空の玄関口である新千歳空港及び旭川空港からのアクセス性に優れたルート。

**3** **阿寒・摩周・釧路湿原ルート**  
ルート全長：308km / 獲得標高：2,971m

雄大なふたつの国立公園を感じるサイクリングロード

**ルートの特色**  
原始の森、湿原のパノラマ、険しい山岳コース、牧草地、変化に富んだロケーション、野生動物たちとの出会い。阿寒摩周、釧路湿原の2つの国立公園を通るルート。

**4** **トカプチ400**  
ルート全長：403km / 獲得標高：3,368m

山、平野、海へ。  
雄大な十勝を感じるサイクリングルート

**ルートの特色**  
北海道で一番標高の高い峠までの山岳、広大な平野、雄大な河川、海岸沿いのパノラマなど多様な「十勝」を楽しめる延長約400kmの「8の字」ルート。

**10の**  
**モデルルートをご紹介します！**

**5** **富良野美瑛サイクリングルート**  
ルート全長：277km / 獲得標高：2,777m

アジアNo.1のサイクリングの聖地

**ルートの特色**  
湖畔の美しい風景や美瑛の丘を巡るパノラマロード、丘陵や田園・十勝岳連峰が見渡せるジェットコースターの路など多様な風景、道を堪能できるルート。

**6** **オホーツクサイクリングルート**  
ルート全長：321km / 獲得標高：2,464m

雄大な風景と  
いにしえの民族に思いをはせるルート

**ルートの特色**  
美幌峠や石北峠、網走湖、能取湖、オホーツク海などの雄大な自然、季節により移り変わる美しい景観・匂の味覚を楽しめるルート。

**1** **きた北海道ルート**

**7** **石狩北部・増毛サイクリングルート**  
ルート全長：288km / 獲得標高：2,447m

自転車で巡ろう！遊ぼう！石狩北部と増毛！

**ルートの特色**  
石狩市、当別町、増毛町、新篠津村4市町村を自転車で巡り、雄大な日本海や内陸に広がる田園風景などの自然、歴史的な町並みなどを堪能できるルート。

**8** **羊蹄ニセコエリアサイクリングルート**  
ルート全長：251km / 獲得標高：2,563m

ビギナーから  
コンペティターまで楽しめる僕の深さ！

**ルートの特色**  
ビギナーからコンペティターまで楽しめる、田園風景や日本海、「蝦夷富士」羊蹄山を中心とした、豊かな食と景観を楽しむことができるルート。

**9** **オロロンライン・サイクリングルート**  
ルート全長：145km / 獲得標高：1,013m

北海道の左上、日本海絶景ロード・オロロンライン

**ルートの特色**  
日本海に沿って南北に延びる、夕陽と海が美しい道。歴史的建造物や風車、日本海に浮かぶ天売島、焼尻島、利尻島を眺めながら最北端に続く、北を目指す誰もが憧れるルート。

**10** **どうなん海道サイクリングルート**  
ルート全長：459km / 獲得標高：4,875m

津軽海峡・日本海・太平洋を8の字で結ぶ  
「歴史」と「風景」を楽しみながら巡るサイクリングルート


**ルートの特色**  
3つの海を望み離島奥尻を含む海岸線ルートと緑豊かな山々。陸・海・空のアクセスの利便性や道南地域の歴史・風景を活かしたサイクリングルートは地域特有の文化・景観・食を存分に堪能できるルート。





### きた北海道ルート

ストレンジャーで旅に変わる！  
もともと日本の定番！




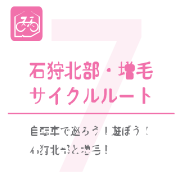
### 石狩川流域圏ルート

大町と大曲をゆく！



### 富良野美瑛サイクリングルート

アジアNo.1のサイクリングの聖地



### その他のサイクリングルート



「サイクリング北海道 フォトコンテスト 2024」受賞作品 50 選

サイクリストのコミュニケーションサイト  
**サイクリング北海道**  
HOKKAIDO CYCLING ROUTES  
https://cycle.hokkaido.jp



各ルートの詳細はこちら

# HOKKAIDO Cycling Route

