

国際自転車レース「ニセコクラシック」を応援します！

～周辺国道・「道の駅」において通行規制情報を発信～

令和6年6月16日に行われる「ニセコクラシックレース」はUCI（国際自転車競技連合）の傘下にある公認市民レースに認定されたサイクルレースであり、開催地である北海道・ニセコ地区をレースを通じて世界へ発信しています。

小樽開発建設部では、これまでも「ニセコクラシックレース」と連携して通行規制情報を発信しており、今年度も引き続き、レース開催に伴う周辺道路の通行規制情報について下記のとおり提供します。

小樽開発建設部ではレースの開催に伴い、国道の道路情報板や、観光客が多く訪れる「道の駅」の情報掲示板及びおしらせ道ねつにて、通行規制情報を提供します。

レース期間中につきましては、交通規制に従って安全に走行して頂きますようお願いいたします。

記

提供期間 令和6年5月30日（木）～ 令和6年6月16日（日）

提供内容 ニセコクラシックレース開催による周辺道路（倶知安町、ニセコ町、共和町、蘭越町）の通行規制情報の案内

表示箇所 ①後志管内の国道の道路情報板20箇所 で、通行規制情報を表示（別紙1参照）

②道央・道南の「道の駅」50駅 で、交通規制図を掲示（別紙2参照）

③後志管内のおしらせ道ねつとで、通行規制情報を表示（別紙2参照）

※道路情報板では、通行止め、交通規制、工事情報、警報情報等が優先表示されます。

その他 後志管内での「ニセコクラシックレース」における交通規制内容については、[参考](#)をご参照ください。また、レースの詳細については以下のホームページをご参照ください。

<https://nisekoclassic.com/>

※令和6年4月にスタートした第9期北海道総合開発計画は、多様な主体と『共に北海道の未来を創る』ことが中心的メッセージであり、計画の進め方として「官民の垣根を越えた共創」を掲げています。小樽開発建設部では、多様な主体や分野を越えた連携・協働に取り組み、地域課題の解決や新しい価値の創造を目指します。

「世界の後志」を目指して

【問合せ先】 国土交通省 北海道開発局 小樽開発建設部

道路計画課 課長 さかのうえ ゆき 坂ノ上 有紀（電話番号 0134-23-5229）

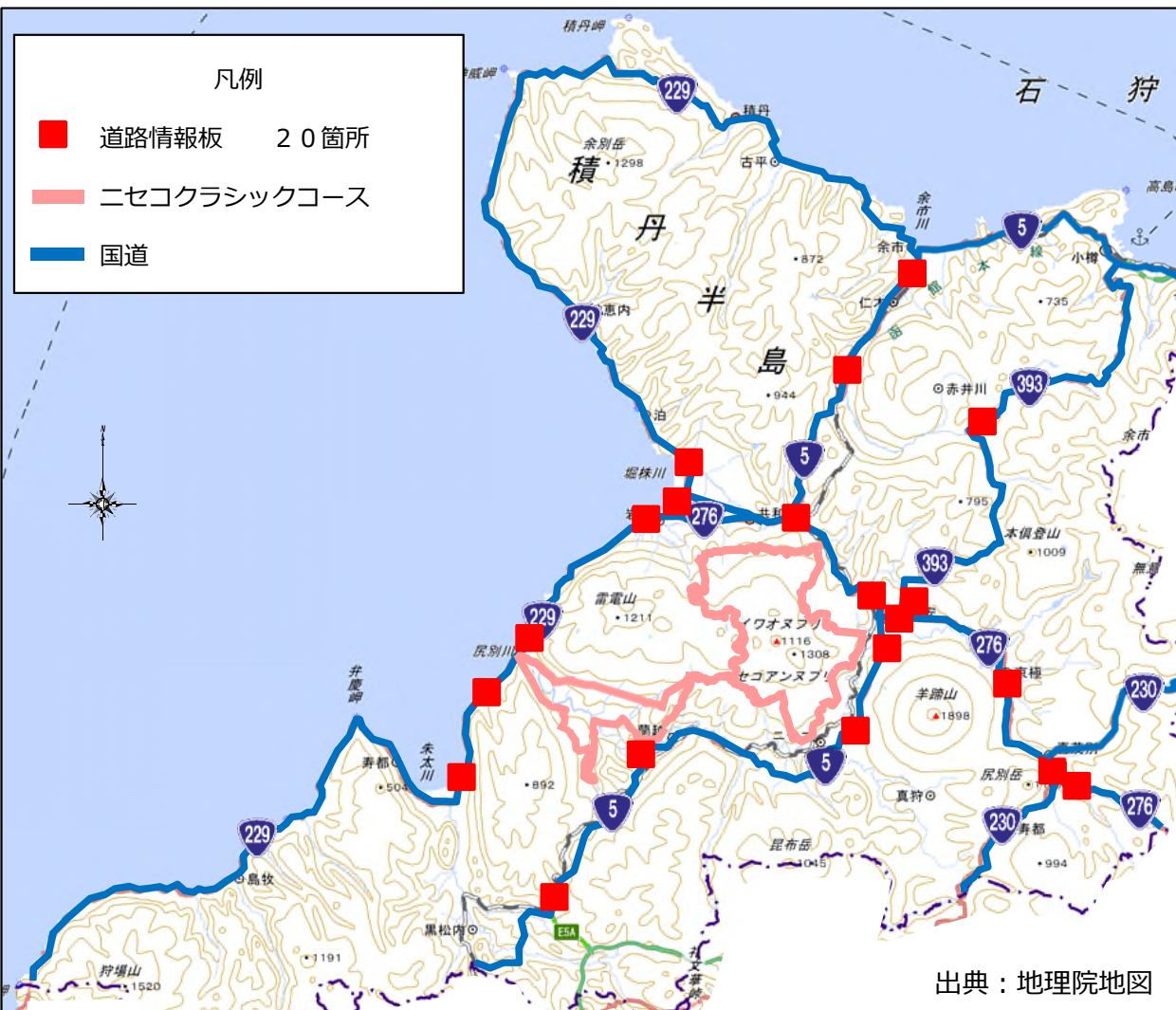
道路計画課 道路調査官 やまざき いさお 山崎 勲（電話番号 0134-23-5229）

（小樽開発建設部ホームページ） <https://www.hkd.mlit.go.jp/ot/>



○小樽開発建設部では、後志管内を訪れる来訪者のみなさまが快適に走行できるように、国道に設置する道路情報板（20箇所）において、令和6年5月30日（木）から、「ニセコクラシックレース」に伴う通行規制情報の提供を開始します。

ニセコクラシックレース通行規制情報を表示する後志管内の道路情報板



道路情報板での表示内容

《規制前予告（5月30日（木）～6月15日（土））》

6/16 ニセコクラシック
自転車レース
ニセコ周辺
通行規制予定

《規制中（6月16日（日））》

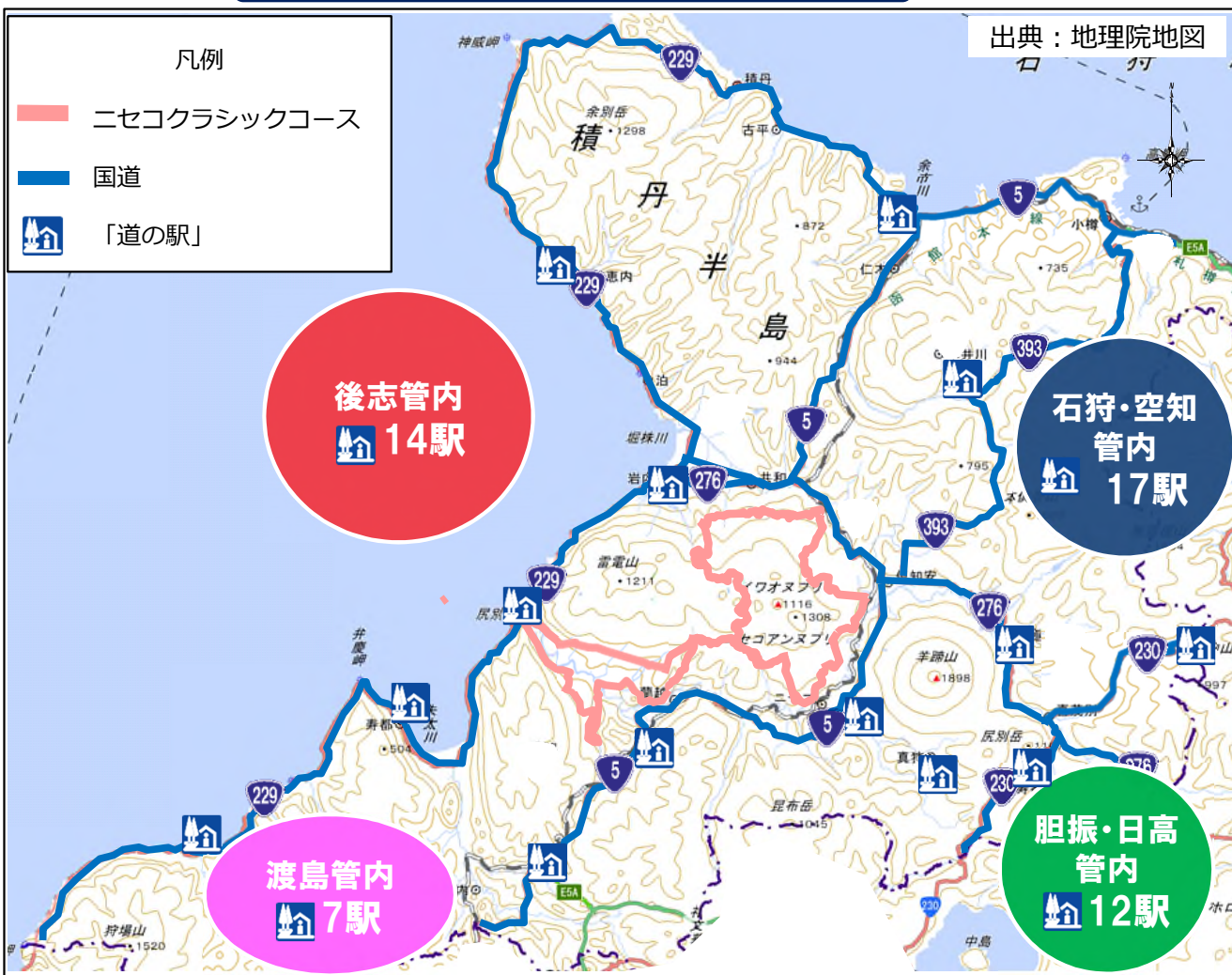
「ニセコクラシック」
自転車レース
ニセコ周辺
通行規制中



道路情報板

- 道央・道南の「道の駅」50駅で、「ニセコクラシックレース」の開催に伴う交通規制図を掲示します。道路情報板での表示内容より詳細な通行規制情報は、「道の駅」にて案内を行います。
- 併せて、後志管内の「道の駅」に設置されている「おしらせ道ねっと」（※メッセージボード付き自動販売機）においても、「ニセコクラシックレース」の通行規制情報を表示します。

交通規制図を掲示する道の駅（50駅）

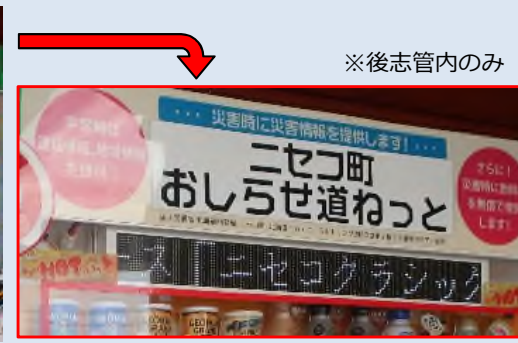


「道の駅」での情報提供

《交通規制図の掲示》



《おしらせ道ねっとの表示》



※後志管内のみ

【自転車競技】

ニセコクラシック

NISEKO CLASSIC



GRAN FONDO
WORLD SERIES

NISEKO
CLASSIC

参考

このエリアです



交通規制のお知らせ

区間 倶知安町→共和町→蘭越町→ニセコ町→倶知安町 距離 150km

6月16日

ニセコクラシック開催のお知らせ

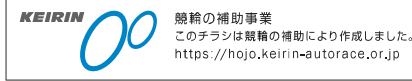
ニセコ地域・サマーシーズン活性化および通年型観光エリアを目指す事業として、ニセコクラシック2024・グランfondワールドシリーズ大会を150kmレース・80kmレース・ファンライドの3種目、計1600名の選手をお迎えし、6月15日(土)、16日(日) 倶知安町・共和町・蘭越町・ニセコ町を舞台に開催いたします。また、大会の開催にあたりボランティアスタッフのみならず約700名が、各町・各団体より立哨員や係員として参加いたします。競技開催に際し、各町内の一部で交通規制を行いますので、地域のみなさまにはご迷惑をおかけいたしますが、ご理解とご協力を宜しくお願いいたします。ご意見やご質問などありましたら、**大会事務局 (0136-55-6081)** までご連絡ください。

交通規制のあらまし

1. 交通規制コースは一部箇所を除き、**全て両方向通行止めとなります。**
2. 競技時間は混雑が予想されますので車両の通行はできるだけご遠慮ください。
3. 交通規制の行われている道路への進入はできません。
4. 交通規制の行われている道路の横断は可能ですが現場係員の指示に従ってください。
5. 状況により、規制時間の前後が変更になることがありますので現場係員の指示に従ってください。
6. 片側交互通行箇所において競技自転車とすれ違うときは、減速するなど競技の安全にご協力をお願いします。
7. 交通規制コースは下記のとおりです(両方向通行止め区間)
ニセコグラン・ヒラフ会場ー道道604号線(老古美小沢線)ークレイル 6:00~8:10
ニセコパノラマライン 6:40~11:30
日の出大橋ー新見温泉入口区間 7:50~11:30
蘭越町役場会場-磯谷橋ー新見温泉入口区間 7:15-11:10
湯の里ー道道66号線(岩内洞爺線)ーニセコパークゴルフ場 9:00~12:00
道道343号線(蘭越ニセコ倶知安線)ーニセコグラン・ヒラフ会場 9:25~12:10
8. 競技中は警察、立哨員の指示に従い、安全運営のご協力を何卒よろしくお願いいたします。

ご協力をお願いします

主催/一般社団法人北海道イベント
 主管/公益財団法人日本自転車競技連盟 北海道自転車競技連盟 ニセコクラシック実行委員会
 後援/北海道 倶知安町 共和町 蘭越町 ニセコ町 ニセコ山系連絡協議会 小樽開発建設部
 シーニックバイウェイ北海道支庁洞爺ニセコルート 一般社団法人倶知安観光協会 共和町観光協会 蘭越町観光協会
 株式会社ニセコリゾート観光協会 東急リゾート&ステイ株式会社 一般社団法人ニセコプロモーションボード
 倶知安青年会議所 倶知安ライオンズクラブ 倶知安ロータリークラブ 日本ハーモニー・リゾート株式会社
 倶知安地方交通安全協会連合会 倶知安商工会議所 倶知安町スポーツ協会 WAOニセコ半島再発見の会
 株式会社北海道新聞倶知安支局 ようてい農業協同組合 JA北海道厚生連 倶知安厚生病院 公益財団法人JKA
 協力/公益財団法人ツール・ド・北海道協会 札幌自転車競技連盟 羊蹄山ろく消防組合 岩内・寿都地方消防組合
 一般社団法人シーニックバイウェイ支援センター



お問い合わせ 一般社団法人北海道イベント
倶知安町北1条西2丁目15-3
TEL 0136-55-6081

交通規制実施時間中は、両方向とも通行止めとなり、コースに立ち入ることができません。
コース全体の通過目安時間は裏ページをご覧ください。レース最後尾の警察車両が通過後、順次道路規制は解除されます。

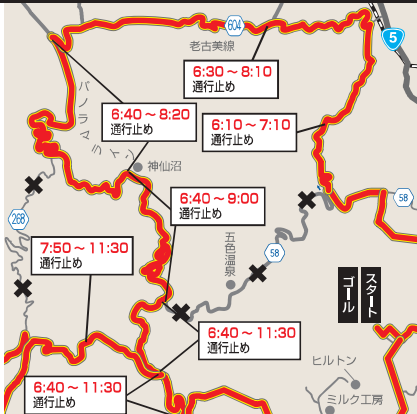
倶知安町スタート付近 6:00 ~ 6:30 規制



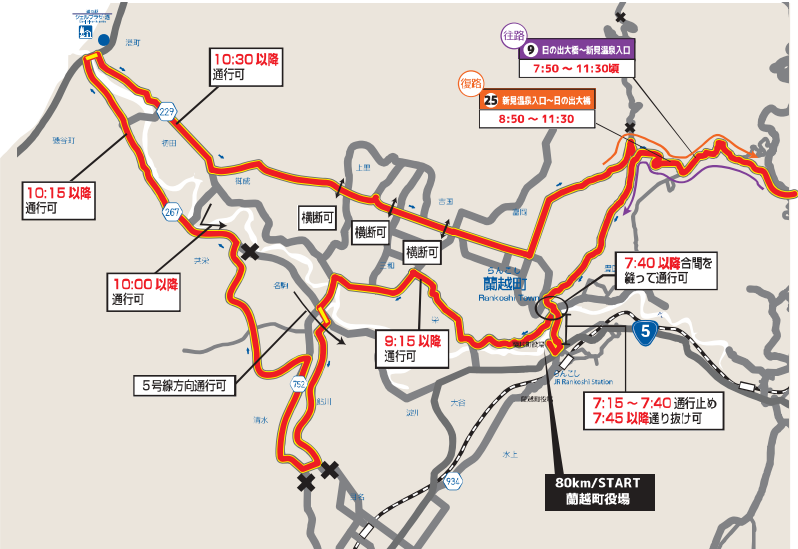
倶知安町ゴール付近 9:35 ~ 12:10 規制



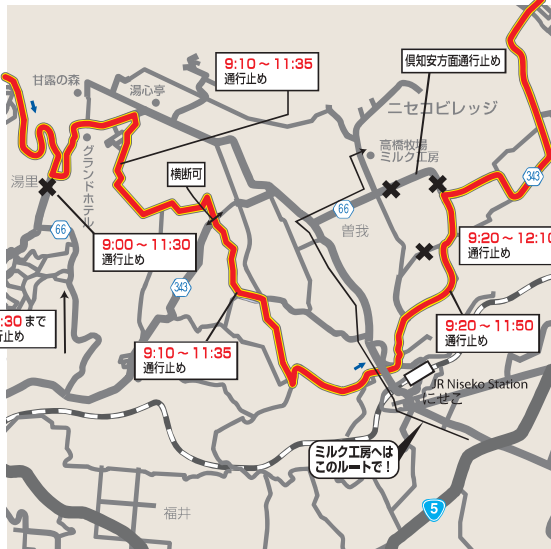
パノラマライン付近 6:10 ~ 11:30 規制



蘭越方面 7:15 ~ 11:30 規制



ニセコ方面 7:15 ~ 11:30 規制

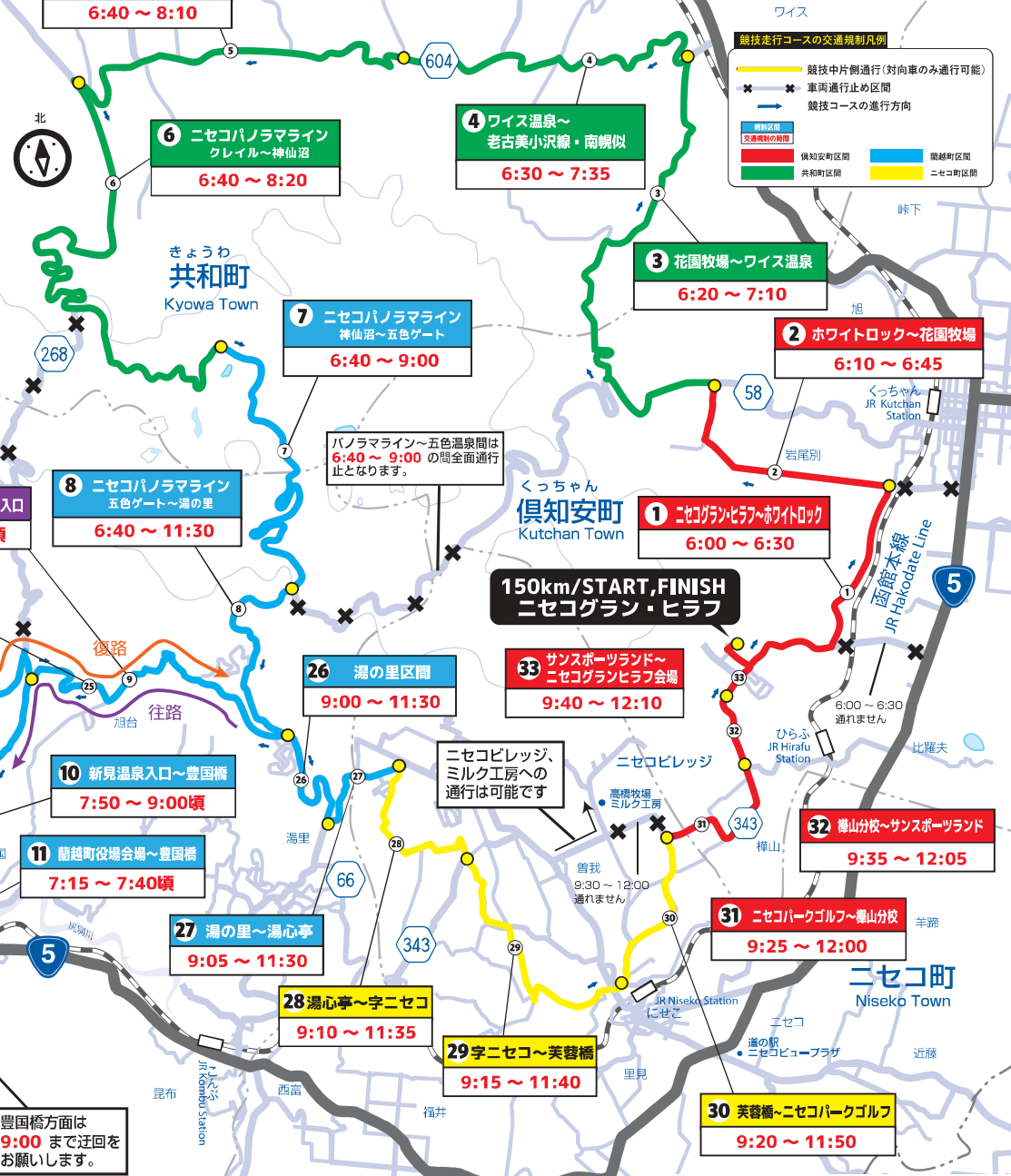


競輪の補助事業 このチラシは競輪の補助により作成しました。 https://hojo.keirin-autorace.or.jp

16日交通規制全体マップ

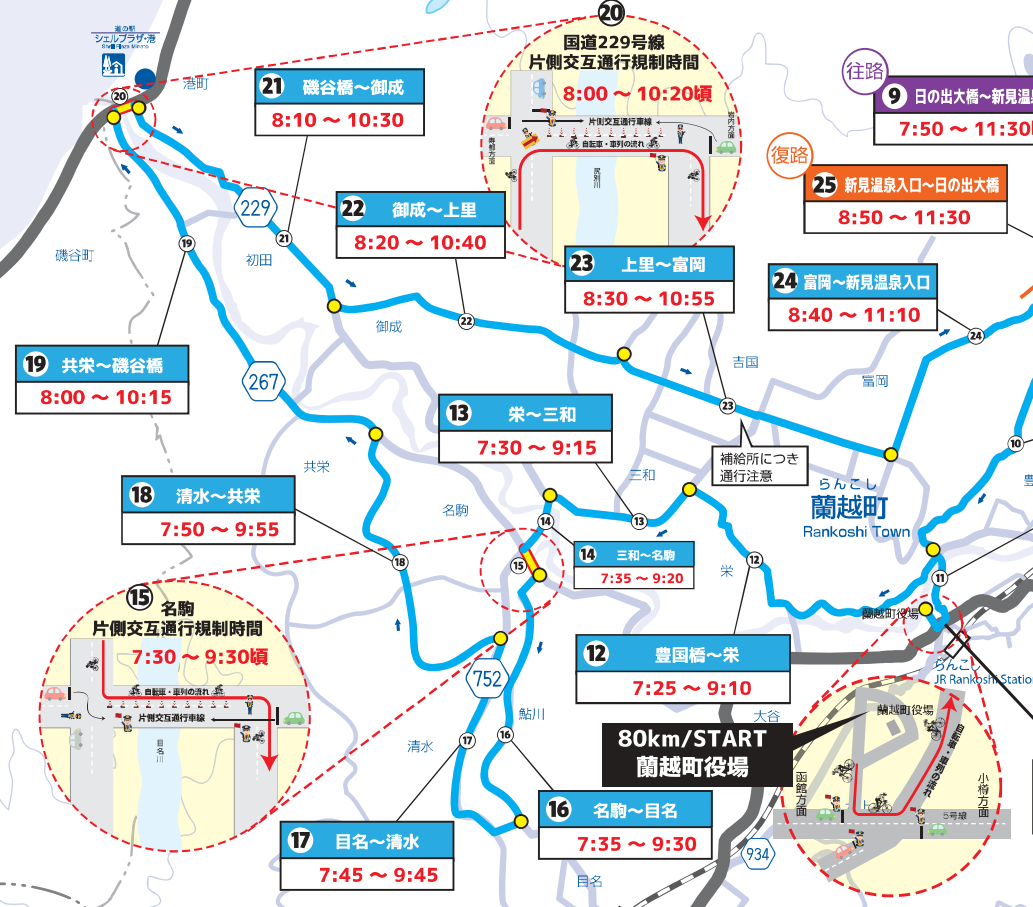
記載されている時間は目安の時間です。通過時間は状況により前後場合がございます。

- | | | |
|-------------------------------------|-----------------------------|-------------------------------------|
| 1 ニセコグランヒラフ～ホワイトロック 6:00～6:30 | 12 豊国橋～栄 7:25～9:10 | 23 上里～富岡 8:30～10:55 |
| 2 ホワイトロック～花園牧場 6:10～6:45 | 13 栄～三和 7:30～9:15 | 24 富岡～新見温泉入口 8:40～11:10 |
| 3 花園牧場～ワイス温泉 6:20～7:10 | 14 三和～名駒 7:35～9:20 | 25 新見温泉入口～日の出大橋(復路) 8:50～11:30 |
| 4 ワイス温泉～老古美小沢線・南幌似～クレイル 6:30～7:35 | 15 【名駒片側交互通行：7:30～9:30】 | 26 湯の里区間 9:00～11:30 |
| 5 老古美小沢線・南幌似～クレイル 6:40～8:10 | 16 名駒～目名 7:35～9:30 | 27 湯の里～湯心亭 9:05～11:30 |
| 6 ニセコパノラマライン [クレイル～神仙沼] 6:40～8:20 | 17 目名～清水 7:45～9:45 | 28 湯心亭～字ニセコ 9:10～11:35 |
| 7 ニセコパノラマライン [神仙沼～五色ゲート] 6:40～9:00 | 18 清水～共栄 7:50～9:55 | 29 字ニセコ～芙蓉橋 9:15～11:40 |
| 8 ニセコパノラマライン [五色ゲート～湯の里] 6:40～11:30 | 19 共栄～磯谷橋 8:00～10:15 | 30 芙蓉橋～ニセコパークゴルフ 9:20～11:50 |
| 9 日の出大橋～新見温泉入口(往路) 7:50～11:30頃 | 20 【国道229片側交互通行：8:00～10:20】 | 31 ニセコパークゴルフ～樺山分校 9:25～12:00 |
| 10 新見温泉入口～豊国橋 7:50～9:00頃 | 21 磯谷橋～御成 8:10～10:30 | 32 樺山分校～サンスポーツランド 9:35～12:05 |
| 11 蘭越町役会場～豊国橋 7:15～7:40頃 | 22 御成～上里 8:20～10:40 | 33 サンスポーツランド～ニセコグランヒラフ会場 9:40～12:10 |



競技走行コースの交通規制凡例

- 競技中片側通行(対向車のみ通行可能)
- 車両通行止め区間
- 競技コースの進行方向
- 規制区間
- 交通規制の解除
- 併知安町区間
- 共和町区間
- 南幌町区間
- ニセコ町区間



パノラマライン～五色温泉間は6:40～9:00の間全面通行止めとなります。

150km/START, FINISH ニセコグラン・ヒラフ

33 サンスポーツランド～ニセコグランヒラフ会場 9:40～12:10

ニセコビレッジ、ミルク工房への通行は可能です

曾我 9:30～12:00 通れません

豊国橋方面は9:00まで迂回をお願いします。