

令和6年12月12日
小樽開発建設部

暴風雪を想定した車両移動訓練を実施します

～暴風雪時の対応に備え、関係機関との連携を強化します～

小樽開発建設部では、暴風雪災害時において、緊急通行車両の通行ルートを迅速に確保するため、倶知安開発事務所において、警察・消防に加え、「防災道の駅」であるニセコビュープラザと連携した車両移動訓練及び要救助者の救出救助訓練を下記のとおり実施しますので、お知らせいたします。

記

1. 開催日時 令和6年12月19日（木） 13:30～15:30
2. 開催場所 小樽開発建設部 倶知安開発事務所構内（別紙参照）
（虻田郡倶知安町北7条東1丁目4番地の9）
3. 参加機関 倶知安警察署、羊蹄山ろく消防組合倶知安消防署、ニセコ町、道の駅管理者（ニセコビュープラザ）、小樽開発建設部、道路維持除雪委託業者
4. 訓練内容 暴風雪時を想定した
 - ・ 図上・情報伝達訓練
（道の駅ニセコビュープラザを防災拠点として活用する連絡訓練を含む）
 - ・ 災害対策基本法に基づく車両移動訓練
（倶知安警察署及び羊蹄山ろく消防組合倶知安消防署による要救助者の救出救助訓練を含む）
5. その他
 - ・ 取材を希望される方は、12月17日（火）16時まで下記の間合せ先にお知らせ願います。
 - ・ 荒天等により中止となる場合は、当部から取材を希望された方へお知らせします。

ShiriBeshi
「世界の後志」を目指して

【問合せ先】 国土交通省 北海道開発局 小樽開発建設部

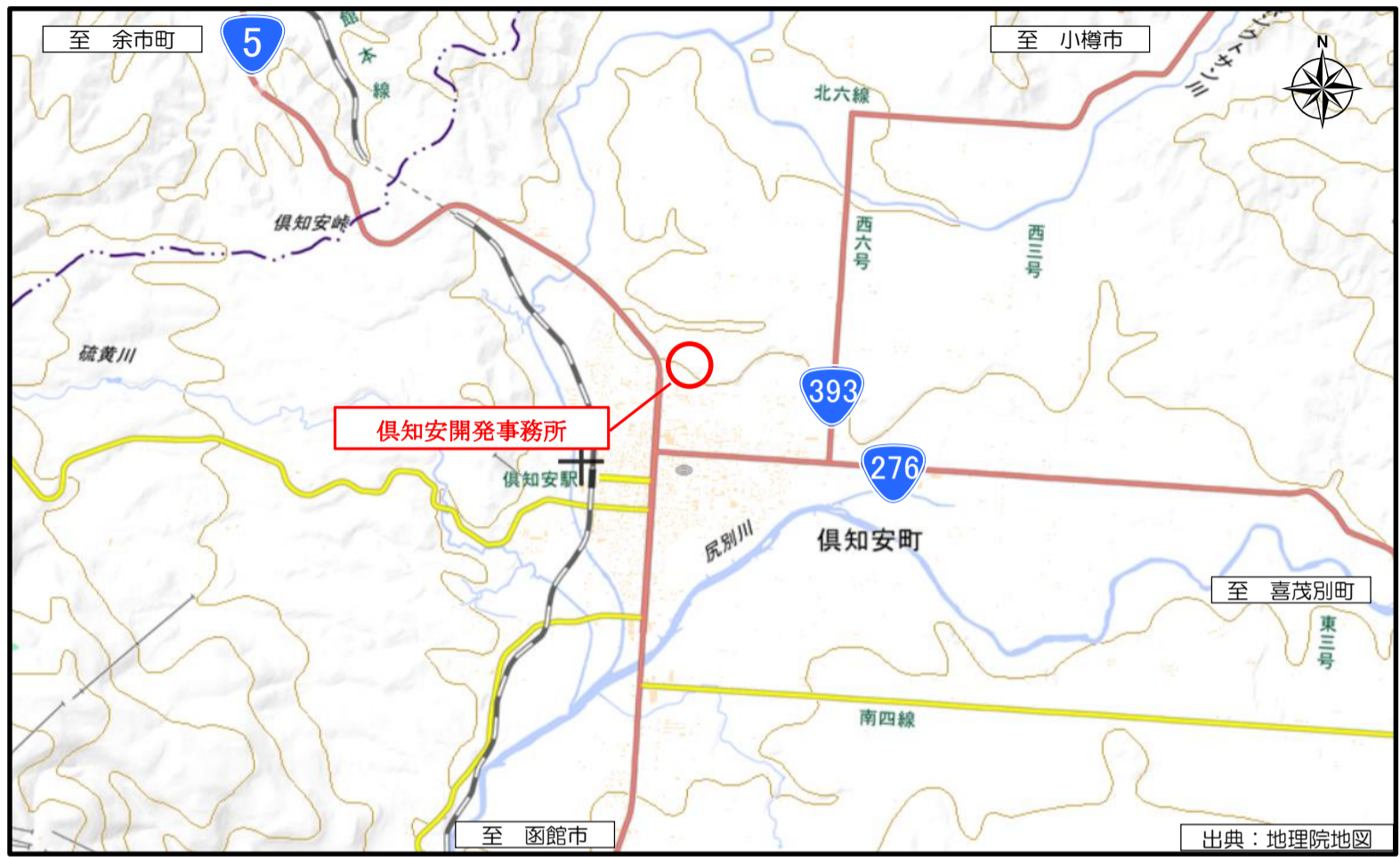
工務課 課長 秋本 光雄（電話 0134-33-0525）

工務課 道路整備保全対策官 西山 公夫（電話 0134-33-0525）

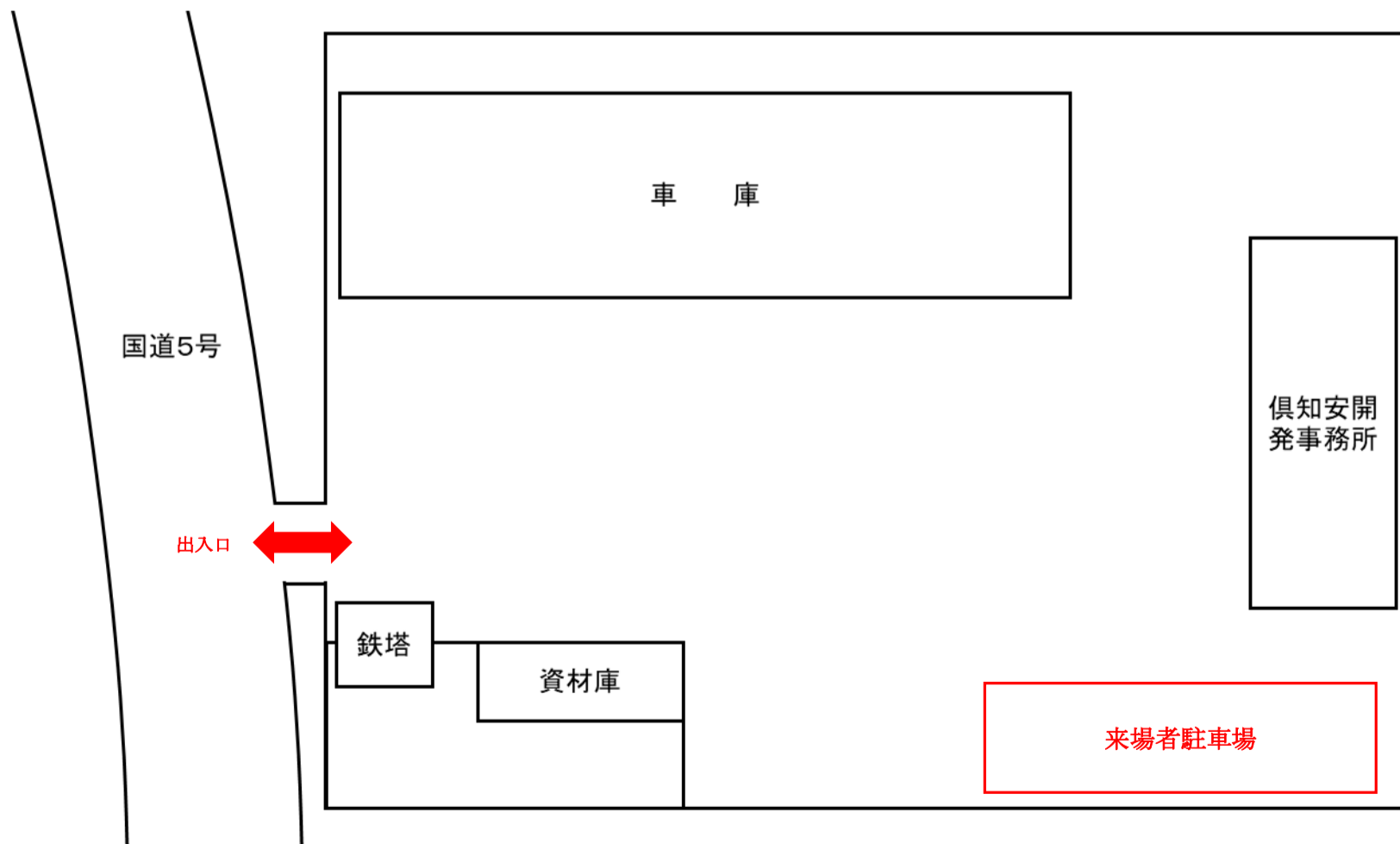
（小樽開発建設部ホームページ） <https://www.hkd.mlit.go.jp/ot/>



車両移動訓練 開催場所



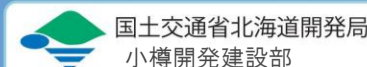
【倶知安開発事務所 位置図】



【倶知安開発事務所 構内図】

災害時の緊急車両通行ルート確保

～災害対策基本法の改正～

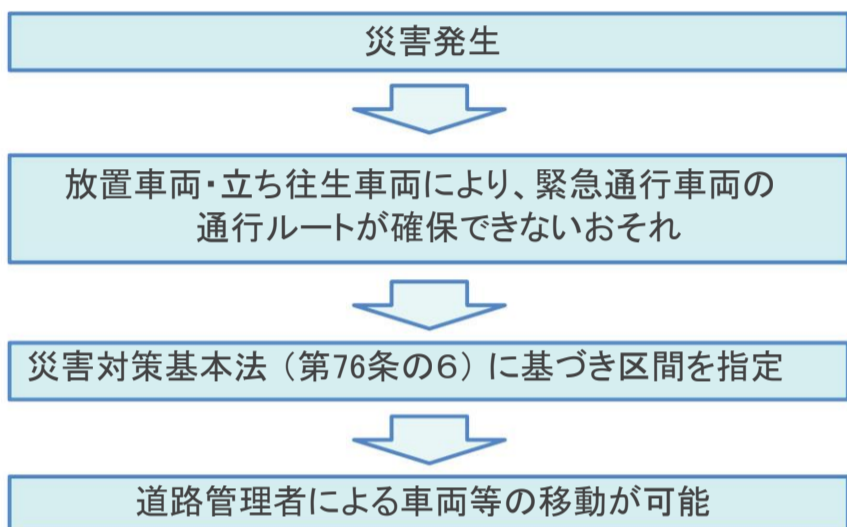


災害対策基本法改正の概要

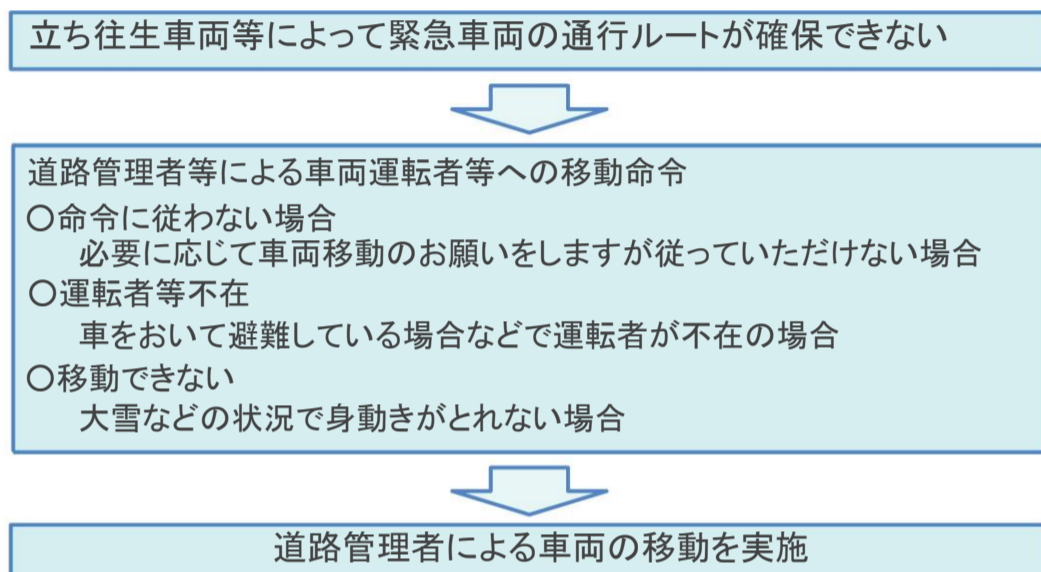
大規模災害時において直ちに道路啓開を進め、緊急車両の通行ルートを迅速に確保するため、道路管理者による放置車両対策の強化に係る所要の措置を講ずる、災害対策基本法の一部を改正する法律が平成26年11月21日に施行されました。

災対法に基づく車両等の移動の流れ

■ 区間指定の流れ



■ 車両移動の流れ



道路利用者の皆様へのお願い

- 暴風雪等の悪天候が予想されるときは、最新の気象情報や道路情報などを事前に十分に確認し、不要不急の外出は控えていただきますよう、お願いいたします。
- 大地震や暴風雪等の災害時に、車両等をおいて避難する際は、できるだけ道路の左側に車間を詰めて停車し、緊急車両の通行ルート確保にご協力をお願いいたします。
- なお、緊急車両の通行を確保する緊急の必要がある場合は、災害対策基本法に基づき、道路管理者が区間を指定して、放置車両・立ち往生車両等の移動を行う場合があります。

避難する場合は、車間を詰めて左側に停車。

緊急車両が通行できる幅を確保
※車両の移動を行う場合があります。

【気象情報や道路情報などはこちらから】

○最新の情報について

緊急時における国道の情報をお知らせ
通行止め情報メール配信サービス
異常気象や災害による、通行止めの実施や解除をメール配信
※機種によっては登録できない場合があります。
※別途通信料がかかります。



道路の異常を発見したときは…
**24時間受付
道路緊急ダイヤル
#9910** (全国共通番号)
※通話料は無料です

北の道ナビ 吹雪の視界情報

吹雪での視界不良情報をメールでの配信サービスも実施
パソコン▶<http://northern-road.jp/navi/touge/fubuki.htm>
スマホ ▶<http://northern-road.jp/navi/touge/sp/fubuki.htm>

国道・道道の通行規制情報をチェック 道路情報提供システム

道路規制情報、道路気象情報、道路画像
情報をWebページで確認
パソコン▶ <http://www.road-info-prvs.mlit.go.jp/roadinfo/>



立ち往生車両の発生状況



登坂不能車による渋滞状況



車両移動訓練の状況