

ウポポイ  
NATIONAL AINU MUSEUM and PARK  
民族共生象徴空間令和5年3月10日  
留萌開発建設部

## 留萌地域に広域サイクルルートが誕生

～道央・上川・宗谷地域をつなぐ「オロロンライン・サイクルルート」～

「オロロンライン・サイクルルート」は増毛町から天塩町までの8市町村を結ぶ全長約140kmのロングルートで、日本海沿岸の美しい風景や歴史遺産など、数多くの魅力的なスポットが楽しめるルートです。

当該ルート区間ではこれまで、様々な民間団体や行政機関がサイクリストのための受入環境整備や情報発信などに取り組んできました。今後は、安全で快適な自転車走行環境の整備を推進するほか、さらなる受入環境の整備や情報発信、地域独自の資源や魅力等を楽しむ取組など、官民一体で自転車の利用環境向上の取組を推進します。

### オロロンライン・サイクルルートの概要とこれまでの経緯

- 留萌地域の増毛町から天塩町の8市町村をつなぐほか、隣接するサイクルルートの接続により広域サイクルネットワークを構築する全長約140kmに及ぶサイクルルート
- 日本海と暑寒別岳・天売島・焼尻島・利尻富士の絶景、増毛の歴史的建造物群、かつての栄華を物語る練御殿、凜として並ぶ風車群、夕日と海が美しい道、満天の星がみられるキャンプ場など、魅力的な観光資源が点在
- 自転車の利用環境向上の取組を推進するため、官民で構成する「オロロンライン・サイクルルート連絡会議」を令和4年12月に設立
- 令和5年3月9日に「オロロンライン・サイクルルート」が「北海道サイクルルート連携協議会」と連携・協働する北海道サイクルツーリズムのモデルルートに追加

### オロロンライン・サイクルルートの今後

- サイクルツーリズムの推進により、留萌地域の魅力的な観光資源を活かしたアウトドア観光の創出、隣接するサイクルルートと接続した広域的なサイクルネットワークの構築、自転車を活用した観光まちづくりの実現に取り組めます。
- スポーツとして楽しむサイクリストからスポーツバイクビギナーのほか、ファミリーでも楽しめる地域ルートをつくりあげることで、それぞれのペースで快適に楽しむことができるサイクリングコースの磨き上げを目指します。

北海道サイクルツーリズム推進については、下記ホームページをご参照ください。

北海道開発局ホームページ：[https://www.hkd.mlit.go.jp/ky/kn/dou\\_kei/splaat000000outuk.html](https://www.hkd.mlit.go.jp/ky/kn/dou_kei/splaat000000outuk.html)

【問合せ先】 国土交通省 北海道開発局 留萌開発建設部

特定道路事業対策官 後藤 浩之 (0164-42-4526)

道路計画課 道路調査官 谷野 淳 (0164-42-4526)

留萌開発建設部ホームページ <https://www.hkd.mlit.go.jp/rm/>

公式ツイッターTwitter アカウント @mlit\_hkd\_rm



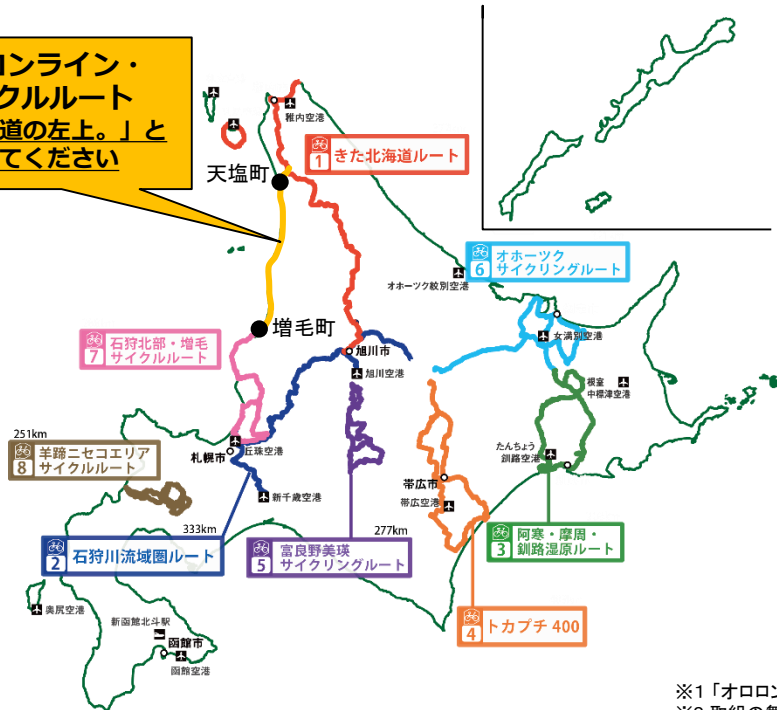
# オロロンライン・サイクルルート ルート概要

## ルート概要

- キャッチフレーズ**
  - ・北海道の左上。日本海絶景ロード・オロロンライン※1
- 延長**
  - ・増毛町～天塩町の全長約140km
- 通過市町村**
  - ・増毛町、留萌市、小平町、苫前町、羽幌町、初山別村、遠別町、天塩町
- 主な経由地(観光資源)**
  - ・北海道の国定公園：暑寒別天売焼尻国定公園(暑寒別岳、天売島・焼尻島)
  - ・北海道遺産：増毛の歴史的建造物群、鯨御殿「旧花田家番屋」
  - ・景観：風車群(苫前町)、日本海と利尻富士、夕日と海が美しい道、満点の星空(初山別村)

## 北海道のサイクルツーリズム モデルルート

オロロンライン・サイクルルート  
※「北海道の左上。」と覚えてください



## オロロンライン・サイクルルート 基幹ルート(案)※2



※1 「オロロンライン」は小樽市と稚内市を留萌地域経由で結ぶ日本海沿岸の国道231号や国道232号などを中心とした道路の総称  
 ※2 取組の舞台となる基幹ルートの詳細は「北海道のサイクルツーリズム推進方針」に基づき、令和5年度からオロロンライン・サイクルルート連絡会議で設定予定

# オロロンライン・サイクルルート連絡会議の概要

## 《オロロンライン・サイクルルート連絡会議》

- 増毛町から天塩町の全長約140kmに及ぶ「オロロンライン・サイクルルート」において、安全で快適な自転車走行環境の整備を推進するほか、サイクリストの受入環境の向上、情報発信及び地域独自の取組など、官民一体で自転車の利用環境向上の取組を推進するため、「オロロンライン・サイクルルート連絡会議」を令和4年12月に設立
- 令和5年3月9日に「北海道サイクルルート連携協議会」と連携・協働する北海道サイクルツーリズムのモデルルートに追加されました。

## 設立目的

- サイクルツーリズムの振興により、他の野外アクティビティとの連動・連携も積極的に取り入れ、留萌地域の自然環境を楽しめる**アウトドア観光を総合的に創出**
- 隣接するサイクルルートとの接続を目指すことで、**広域的なサイクルネットワークの構築**を実現
- 留萌地域の魅力的な観光資源を活かした広域的な周遊観光等の促進や地域経済の活性化、サイクリストに優しい地域づくり等の**「自転車観光まちづくり」を実現**

## オロロンライン・サイクルルート連絡会議の構成

### 【民間】

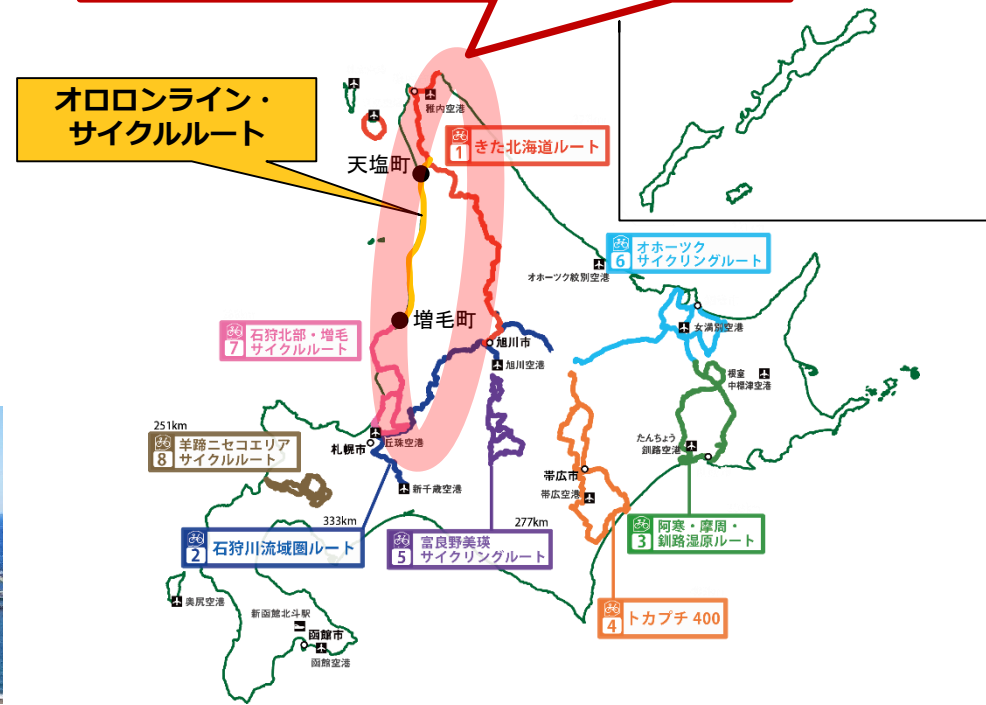
- ◎留萌観光連盟（各市町村観光協会）
- シーニックバイウェイ萌える天北オロロンルート運営代表者会議
- 留萌アウトドア観光ネットワーク会議
- ◎は事務局

### 【行政】

- 留萌市・増毛町・小平町・苫前町・羽幌町・初山別村・遠別町・天塩町
- 留萌振興局
- 留萌開発建設部



## 広域サイクルネットワークの構築



※「オロロンライン」は小樽市と稚内市を羽幌町経由で結ぶ日本海沿岸の国道231号や国道232号などを中心とした道路の総称



# 留萌管内のサイクルツーリズムに関する動向①

シーニックバイウェイ 萌える天北オロロンルート  
「オロロンライン・サイクリスト応援プロジェクト」

## ①サイクリスト応援カー

道路・河川パトロールカーに搭載した空気入れ・修理道具を無料で貸し出し、サイクリストを応援。  
交通安全に向けて自転車御守を作成し、管内の道の駅等で配布しています。

## ②メンテナンス講座の実施

管内外のサイクルツーリズム関係者やガイド、レンタサイクル事業者などを対象に応急的なメンテナンススキルを習得する講習会を開催しています。



サイクリスト応援カー出発式の様子




車体のステッカー



自転車御守  
(サイクリスト応援カーの案内)



メンテナンス講座の様子



受講証明書の発行  
(（一社）シーニックバイウェイ  
支援センターと共同で発行)

## ③サイクリスト受入環境向上



てしお温泉夕映(天塩町)

バイクホテルの試行



(苫前商業高校)

地元高校生とのサイクルラック  
の共同製作



道の駅「るもい」

道の駅での  
サイクルラックの設置



そば&カフェ からくれ(小平町)

シーニックカフェでの  
サイクルラックの設置



R233幌糠駐車帯(留萌市)

駐車帯での  
サイクルラックの設置

## 留萌管内のサイクルツーリズムに関する動向②

## 走行会の実施

複数の市町において、サイクルルート開発のため走行会や意見交換会を実施しています。

## 増毛町

## 走行会



## ワークショップ



## 外部講師の講演



## 増毛町へ成果を報告



2020.9～2022.10 「留萌地域ツーリズム勉強会」主催  
増毛町の地域ルート開発のため、管内の官民の有志が集まり、北海道科学大学副学長の石田教授を座長として勉強会を開催

アドバイザー会議有識者による、「石狩北部・増毛サイクルルート」現地視察の一環で、「留萌地域ツーリズム勉強会」が作成した増毛町内サイクルルートを試走



2022.10 増毛町内  
「アドバイザー会議」主催

## 留萌市



「かわたびほっかいどう」が設定した道の駅「るもい」から留萌ダムまでのサイクリングコースを試走し、留萌地域のアウトドア観光の具現化に向けた情報収集を実施

2022.7 留萌市内(道の駅るもい～留萌ダム)  
「るもいアウトドア観光ネットワーク会議」主催

## 天塩町



天塩町のサイクルルート開発のため、風車群コースと牧場コースで走行会を実施

2022.5 天塩町主催



天塩川下流の河川空間を活用したサイクリングコースを検討するため、走行会を実施

2022.9 かわたびほっかいどう主催



# 留萌管内のサイクルツーリズムに関する動向③

## 苫前商業高校「自転車ツーリング事業」

2021年より、苫前商業高校の学校宣伝のため、「シーニックバイウェイ北海道萌える天北オロロンルート」と協力し、「自転車ツーリング」を企画・実施し学校のPRを行っています。  
クラウドファンディングを活用し、地域の方など幅広い方からの支援で今年度は7月26日～28日の2泊3日の日程で、地域の人に支えられて苫前町～幌延町を往復する220kmのルートを走破しました。



自転車ツーリングの様子



YouTube動画での活動報告



## サイクルマップ・PR動画の作成

各地域でサイクリングマップやPR動画の作成を行っています。

### 【サイクリングマップ】



増毛町サイクルルートマップ (増毛町)

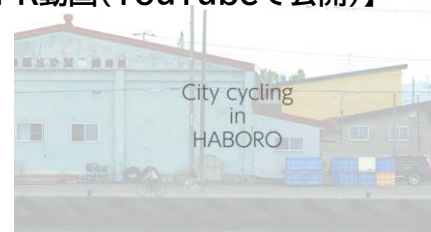


留萌川のサイクリングマップ (かわたびほっかいどう)



サイクルルートマップ(留萌振興局)

### 【PR動画(YouTubeで公開)】



City Cycling in HABORO(羽幌町)

