

ウポポイ  
NATIONAL AINU MUSEUM and PARK  
民族共生象徴空間令和5年6月29日  
留萌開発建設部

## 北海道縦貫自動車道（中川～天塩間）の計画について

### 地域の意見聴取（第1回）を実施します

～皆さまの御意見をお聞かせください～

留萌開発建設部では、北海道縦貫自動車道（中川～天塩間）の計画について、地域の皆様や道路を利用される方からの御意見を道路計画に反映するため、アンケート及びヒアリング調査を行いますので、御協力をお願いします。

#### ＜地域の意見聴取概要＞

上川・留萌・宗谷地域の将来を見据えた地域課題、国道40号中川～天塩間に求められる道路機能についての御意見をお伺いします。

#### （1）アンケート調査

調査票：中川町、天塩町、幌延町、豊富町及び稚内市の各自治体にお住まいの各世帯に調査票を配布いたします。

また、稚内市役所、各役場及び道の駅（なかがわ、てしお、わっかない）に調査票を備付けます。

回答方法：①インターネットによる回答（留萌開発建設部ホームページからアクセスできます）

・URL [http://www.hkd.mlit.go.jp/rm/douro\\_keikaku/s2j3ut0000004218.html](http://www.hkd.mlit.go.jp/rm/douro_keikaku/s2j3ut0000004218.html)

②調査票（返信はがき）による回答

・最寄りの郵便ポストへ

・稚内市役所、各役場及び道の駅（なかがわ、てしお、わっかない）に設置の回収ボックスへ



実施期間：①インターネットによる調査

令和5年6月29日（木）から令和5年8月20日（日）まで

②調査票の配布及び備付けによる調査

令和5年7月26日（水）から令和5年8月20日（日）まで

#### （2）ヒアリング調査

関係自治体や関係団体、事業者の皆様インタビュー形式のヒアリングを実施します。

【問合せ先】 国土交通省 北海道開発局 留萌開発建設部 道路計画課 電話 0164-42-4526

道路計画課長 福原 潤二（内線 351）

道路調査官 谷野 淳（内線 360）

留萌開発建設部ホームページ <http://www.hkd.mlit.go.jp/rm/>

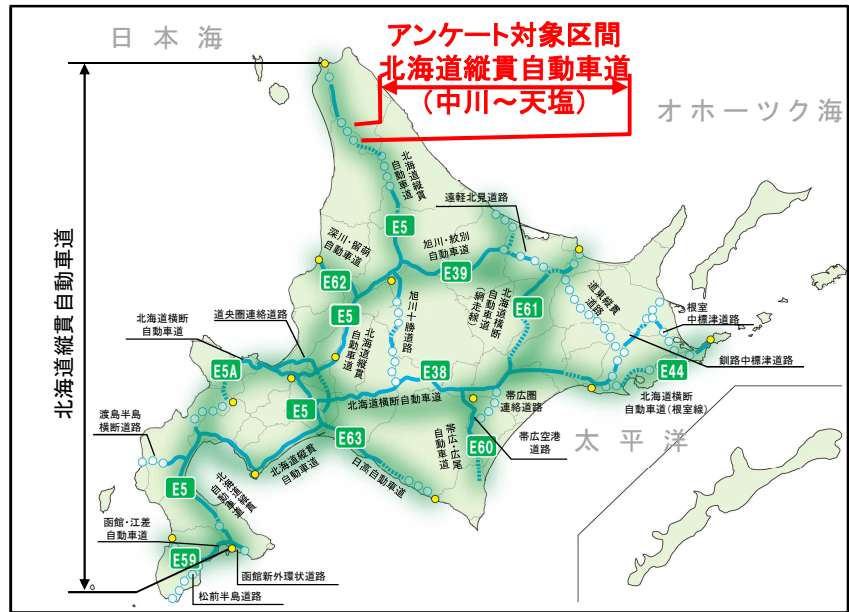


# アンケート配布地域及び回収ボックス設置箇所

## 設置場所

市役所・役場	中川町役場、天塩町役場、幌延町役場、豊富町役場、稚内市役所
道の駅	「なかがわ」「てしお」「わっかない」

凡例	
開通区間	
事業中区間	
調査中区間	
総合振興局 振興局	



凡例	
アンケート 配布地域	
回収ボックス 設置箇所	市役所・役場 道の駅

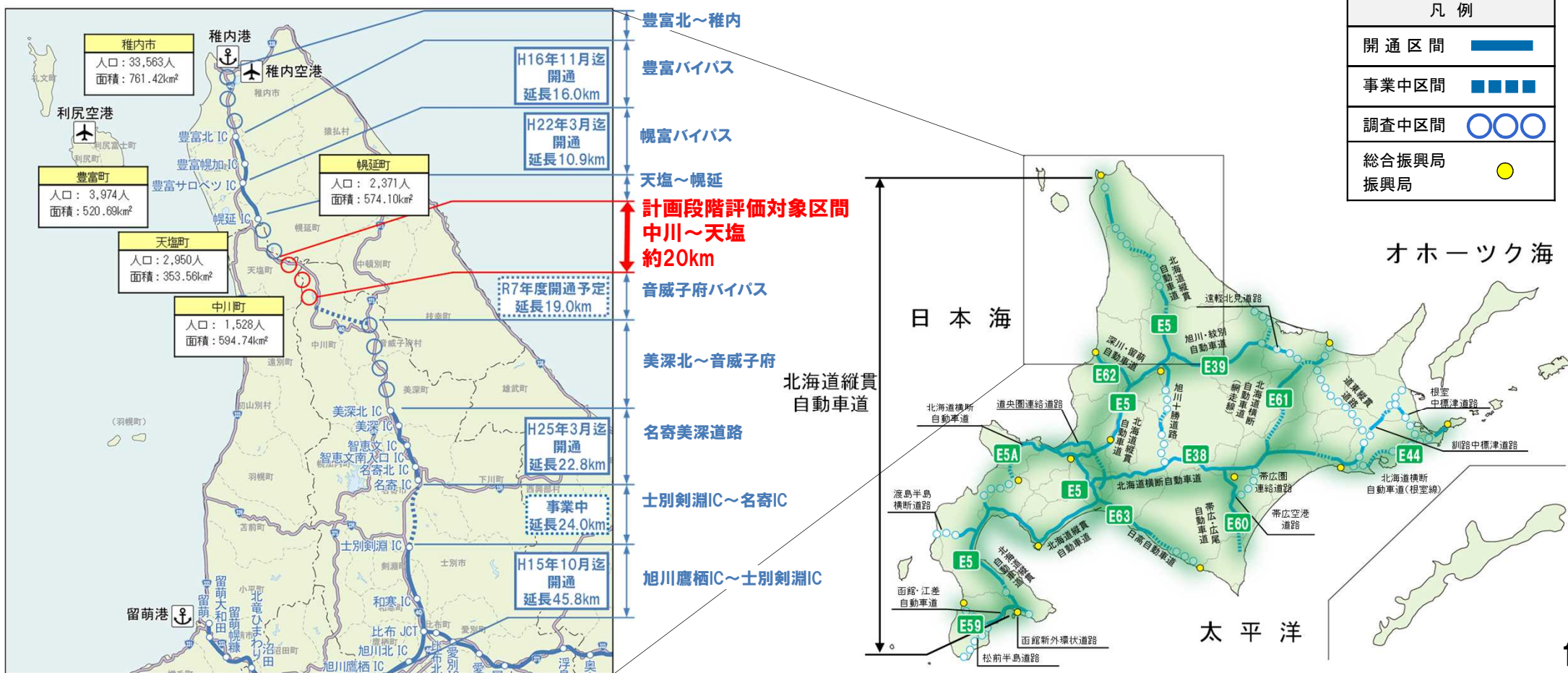


# 北海道縦貫自動車道(中川～天塩間)における 道路計画に関する第1回アンケート調査

北海道縦貫自動車道は、函館市を起点として室蘭市、札幌市、岩見沢市、旭川市等を経由し、稚内市へ至る道路です。道北圏と道央圏の連絡機能の強化を図り、地域間交流の活性化及び、物流の効率化等の支援を主な目的として整備を進めています。

本アンケートは、このうちの中川～天塩間の道路計画にあたり、計画づくりの初期段階から地域の皆様へ情報提供を行うとともに、広くご意見をお聞きし、それを計画に反映していくための取り組みとして実施するものです。アンケートにご協力いただきますよう、宜しくお願いいたします。

■このアンケートでは、中川～天塩間のことについてお伺いします。



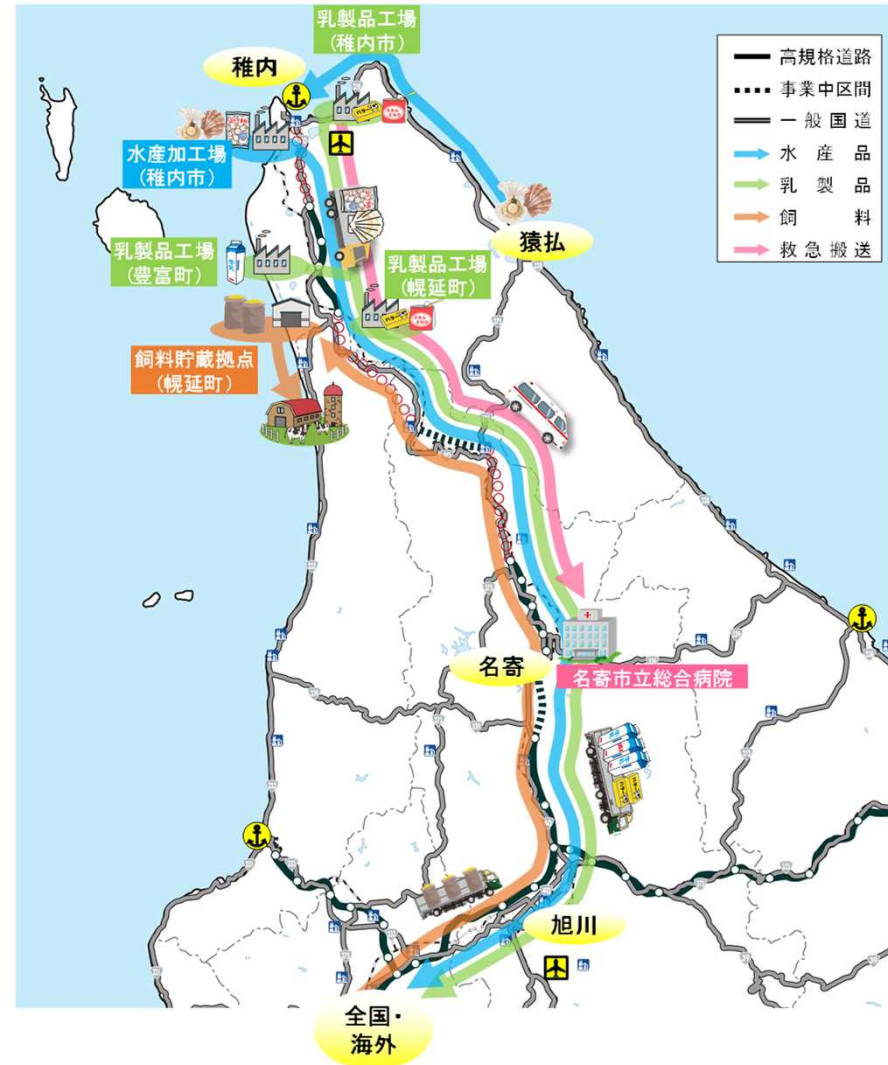
# 道北地域の目指す姿と概況

道北圏における国道40号は、物流拠点や高次医療拠点が集積する圏域最大の都市である旭川市と、総合振興局や重要港湾稚内港を有する稚内市を結ぶ基幹ルートです。

また、沿線には乳製品工場を有する豊富町や幌延町、三次救急医療機関を有する名寄市があり、農水産物流や救急搬送など様々な交通が利用するなど道北圏内の重要路線となっています。

このような中、現在の地域や道路状況から、地域の将来を見据えた改善すべき課題（道路に関して）は、以下のように考えられます。

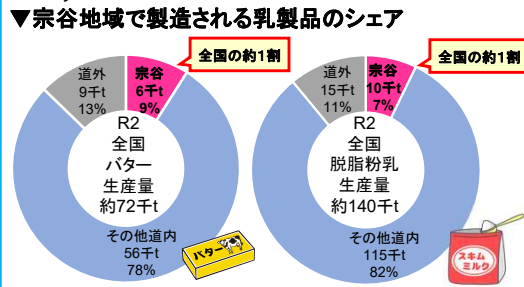
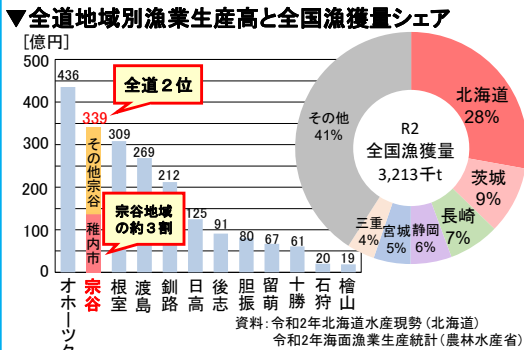
地域の課題(案)	農水産業支援 (物流)	<ul style="list-style-type: none"> <li>○宗谷地域は、ほたてなどの水産品の漁獲量や生乳・乳製品の生産量が全国トップクラスであり、日本の食を支える生産空間。</li> <li>○宗谷地域の水産品は、道内の加工場のほか、新千歳空港や苫小牧港へ陸送後、全国・海外へ出荷されるが、国道40号中川～天塩の狭小幅員区間の連続に伴う輸送時の速達性や安定性・安全性が課題。</li> <li>○乳製品は、毎日、物流拠点となる札幌市、旭川市や苫小牧港から全国へ輸送され、乳用牛の餌となる穀物飼料は苫小牧港から幌延町の倉庫へ輸送され各農家に配送されているが、吹雪や吹き溜まりによる速達性・安全性の低下が課題。</li> </ul>
	暮らし (医療)	<ul style="list-style-type: none"> <li>○道北地域では、名寄市と稚内市に受診可能な診療科目が集中しており、人口あたりの医師数は全国ワースト3位にあるなど、名寄市と稚内市が医療の中心。</li> <li>○三次救急医療機関や心疾患を担う医療施設は名寄市のみであり、名寄市への救急搬送件数は増加傾向。</li> <li>○稚内市から三次救急医療機関までの搬送時間は全道で最も長く、速達性の向上が課題。冬期悪天候時には、さらに搬送時間が遅延するため、救急搬送の安定性の向上が課題。</li> </ul>
	災害 (防災・減災)	<ul style="list-style-type: none"> <li>○当該区間は、北海道内でも特に積雪の多い特別豪雪地帯に位置し、冬期の視程障害発生日数が多い地域。近年、道北地域では暴風雪の発生要因である冬期の日本海低気圧の通過回数、暴風雪の発生による国道の通行止めが増加傾向。</li> <li>○当該区間は天塩川流域に位置しており、過去から洪水による被害が発生している地域。近年は激しい雨(30mm/h以上)の発生回数が増加傾向。</li> <li>○冬期悪天候時や洪水に対する国道機能確保が課題。</li> </ul>



# 将来を見据えた改善すべき課題

## ■地域の課題は以下のように考えられます。

### 農水産業の輸送経路の速達性・安定性・安全性の向上

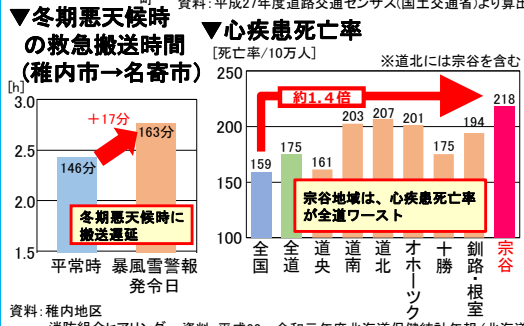
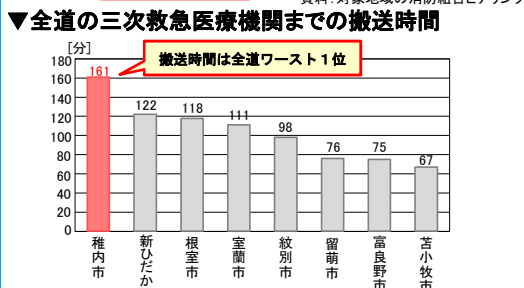
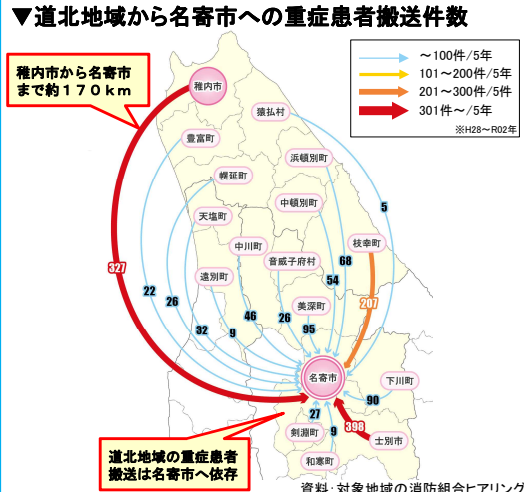


### ▼農水産業の輸送経路



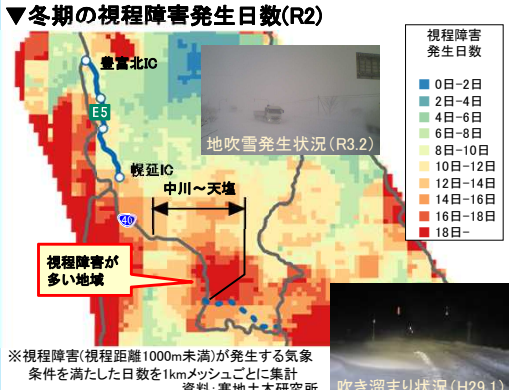
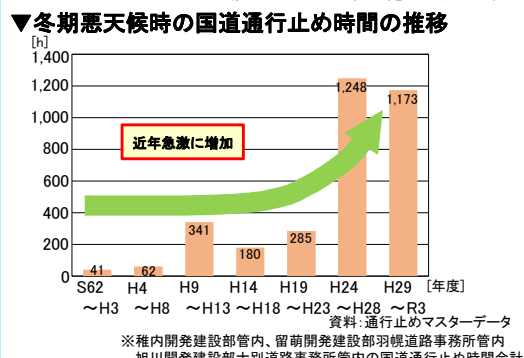
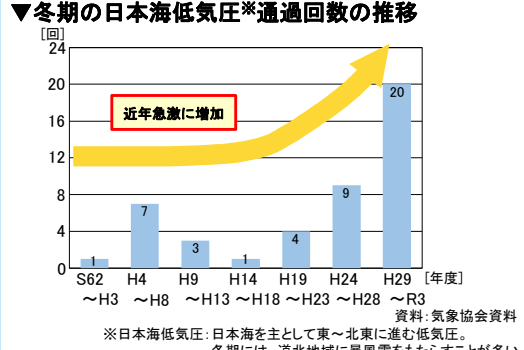
■ 農水産業の輸送経路における狭小幅員や吹雪、吹き溜まりによる速達性・安全性・安定性の低下が課題

### 救急搬送の速達性・安定性の向上



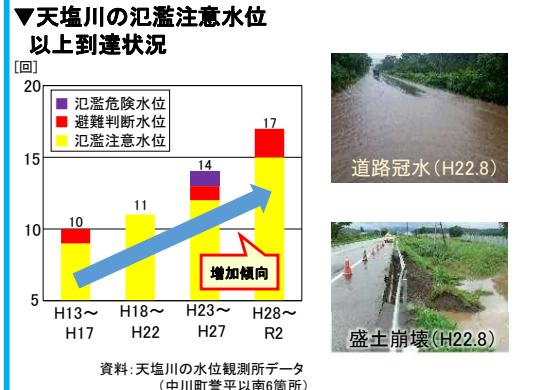
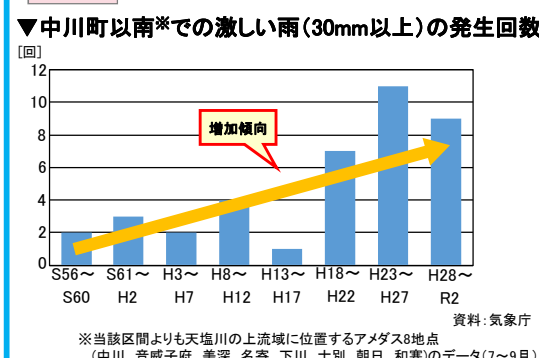
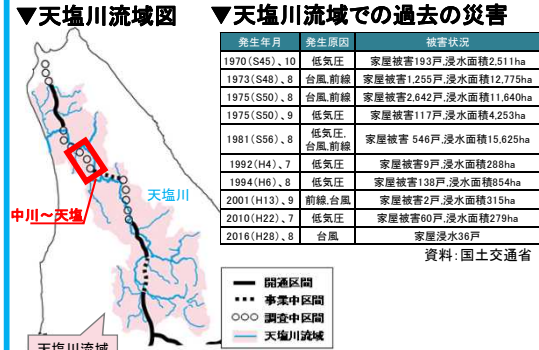
■ 長時間・長距離の救急搬送における速達性、冬期悪天候時の安定性の低下が課題

### 地吹雪や吹き溜まりに対する国道機能の確保



■ 冬期に強い国道機能の確保が課題

### 洪水に対する国道機能の確保



■ 洪水に対する国道機能の確保が課題

# 中川～天塩間の道路課題

■国道40号 中川～天塩間の道路課題は、以下のように考えられます。

## 走行環境の状況



狭小トンネルでの大型車すれ違い状況(H26.1)

幅員不足でセンターラインを超過する大型車(H25.10)

■ トンネル・橋梁等の狭小幅員区間の連続や、冬期悪天候に伴う地吹雪等により走行性が低下しています。

## 安全性の状況



冬期交通事故発生状況(H23.12)

狭小幅員箇所での路外逸脱事故(H27.3)

■ 狭小幅員区間の連続に伴う事故が多発しています。また、冬期は地吹雪に伴う事故が多発しています。

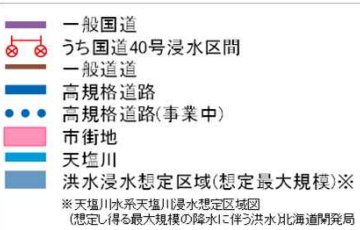
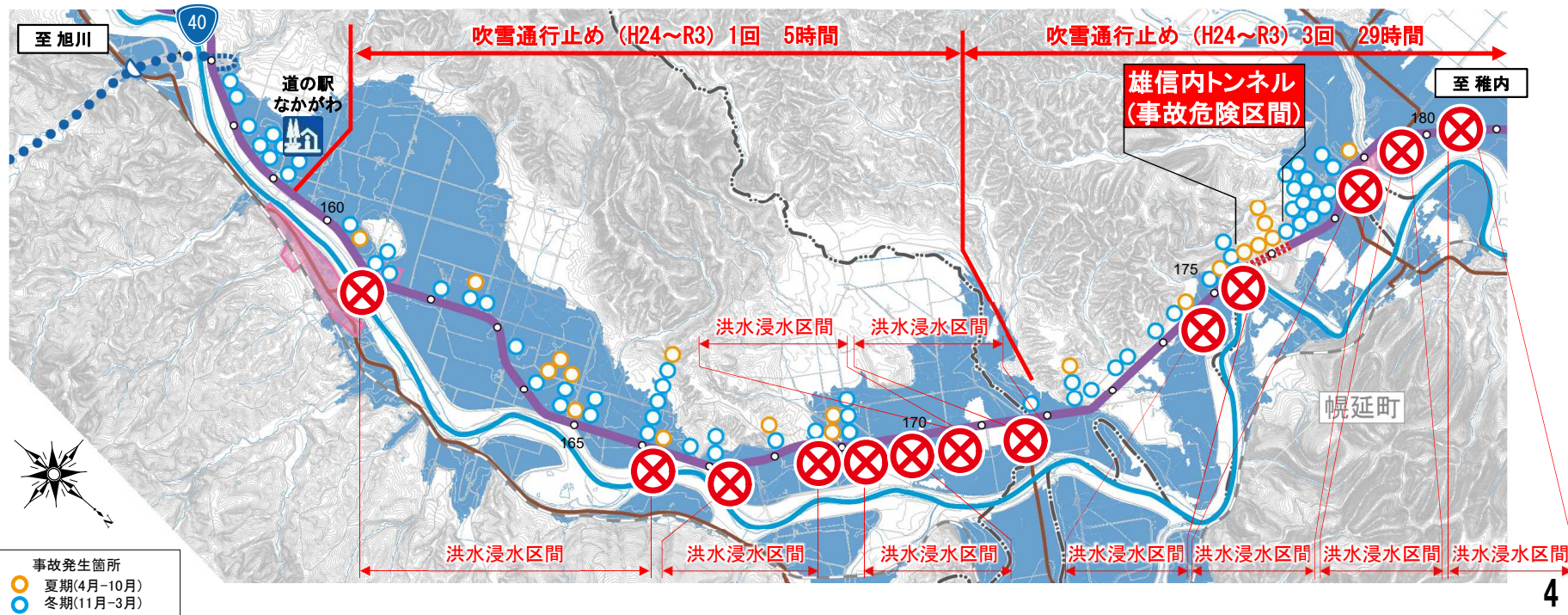
## 災害の状況



暴風雪時の大型車の立ち往生状況(R3.2)

国道の冠水状況(H22.8)

■ 冬期は地吹雪や吹き溜まりによる通行止めが発生するほか、天塩川の洪水浸水想定区域が存在します。



# 北海道縦貫自動車道（中川～天塩間）に関するアンケート

回答は返信用はがきに記入し、令和5年8月20日までに郵便ポストに投函してください。

## 問1 道北地域の将来を見据えた地域の課題についてどう思いますか？

次のA～Dについて、「そう思う」～「そう思わない」の5段階で評価してください。

項目	そう思う	やや そう思う	どちらとも いえない	あまりそう 思わない	そう 思わない
A 農水産物の輸送に時間がかかり、地域産業の維持・発展が困難	1	2	3	4	5
B 救急搬送に時間がかかり、万が一の際に高度医療をすぐに受診できない	1	2	3	4	5
C 地吹雪が頻繁に発生し、冬期に国道を安全に通行できない	1	2	3	4	5
D 天塩川氾濫時に国道が浸水し、避難・救援に支障が生じる	1	2	3	4	5

上記A～D以外で、あなたが課題だと思うことがあれば、ご自由にお書きください。

## 問2 国道40号中川～天塩間にはどのような道路が必要ですか？

次のA～Dについて、「そう思う」～「そう思わない」の5段階で評価してください。

項目	そう思う	やや そう思う	どちらとも いえない	あまりそう 思わない	そう 思わない
A 農水産物の輸送時間を短縮し、安全に走れる道路	1	2	3	4	5
B 救急搬送時間を短縮し、安定走行が可能な道路	1	2	3	4	5
C 冬期悪天候による影響を最小限に抑え、冬期でも安全に走れる道路	1	2	3	4	5
D 天塩川氾濫などの災害時に機能する道路	1	2	3	4	5

上記A～D以外で、あなたが必要だと思うことがあれば、ご自由にお書きください。

回答は返信用はがきに記入願います

## 問3 国道40号中川～天塩間についてご意見・ご要望がありましたらお書き下さい

回答は返信用はがきに記入願います

# アンケートの回答方法、実施期間

- ・回答は同封の郵便はがきにご記入ください。
- ・回答用の郵便はがきは、切手を貼らずに最寄りの郵便ポストへ投函して下さい。  
なお、投函は令和5年8月20日（日）までにお願いします。
- ・インターネットによる回答も可能になっておりますので、下記アドレスからアクセス願います。

北海道縦貫自動車道 中川～天塩間 道路計画に関する意見聴取 Web回答用ページ

[http://www.hkd.mlit.go.jp/rm/douro\\_keikaku/s2j3ut0000004218.html](http://www.hkd.mlit.go.jp/rm/douro_keikaku/s2j3ut0000004218.html)

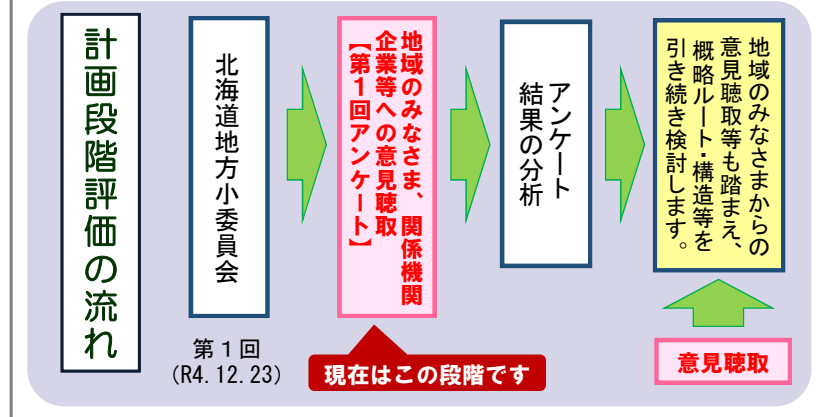


※留萌開発建設部ホームページからもアクセス可能です。

## ■アンケートは「計画段階評価」審議の参考意見となります。

国土交通省では、道路事業の透明性・効率性を高めるため、計画段階評価の取組を導入しています。

これは、道路の整備方針を地域の声（地域の皆様、道路利用者、関係団体）を聞きながら、第三者委員会によって審議するものです。



## アンケートの記入例

郵便はがき

料金受取人払 0 7 7 8 7 9 0



北海道留萌市 寿町1丁目68番地  
留萌開発建設部 道路計画課  
北海道縦貫自動車道(中川～天塩間)  
道路計画に関する意見聴取係 行

差出有効期間  
令和5年12月31日  
(切手不要)



見本

■あなた自身のことについて(記入または該当する番号に○)

住所 〒 000 - 0000 北海道 留萌市 郡 町・村

性別 ①男性 ②女性 年齢: 40 歳

職業 ①会社員 ②公務員 ③農業 ④漁業 ⑤林業 ⑥観光業  
⑦学生 ⑧主婦 ⑨物流・輸送 ⑩商業 ⑪工業 ⑫無職  
⑬その他( )

■自動車を運転する頻度を教えてください(該当する1つに○)

①毎日 ②週数回 ③月数回 ④ほとんど運転しない ⑤運転しない

■国道40号中川～天塩間の利用頻度を教えてください(該当する1つに○)

①毎日 ②週数回 ③月数回 ④ほとんど利用しない ⑤利用したことがない

■国道40号中川～天塩間の主な利用目的を教えてください(該当する全てに○)

①通勤・通学 ②通院 ③家事・買物 ④仕事(営業・運送等)  
⑤観光・レジャー ⑥その他( )

### 北海道縦貫自動車道(中川～天塩間)第1回アンケート回答欄

質問1 道北地域の将来を見据えた地域の課題について

1-1 以下のA～Dの項目について、該当するもの1つに○をつけてください

	そう思う	やや そう思う	どちらとも いえない	あまりそう 思わない	そう 思わない
A 物流車両の輸送時間、安全性	①	2	3	4	5
B 救急車両の搬送時間、安定性	1	②	3	4	5
C 冬期悪天候による国道通行止め	1	2	③	4	5
D 天塩川氾濫による国道通行止め	1	2	3	④	5

1-2 上記以外で課題だと思うことがあれば、ご自由にお書きください

.....

質問2 国道40号中川～天塩間に必要な道路機能について

2-1 以下のA～Dの項目について、該当するもの1つに○をつけてください

	そう思う	やや そう思う	どちらとも いえない	あまりそう 思わない	そう 思わない
A 物流車両の輸送時間の短縮、安全性の確保	①	2	3	4	5
B 救急車両の搬送時間の短縮、安定性の確保	1	②	3	4	5
C 冬期悪天候時の道路の耐災害性	1	2	③	4	5
D 天塩川氾濫時の道路の耐災害性	1	2	3	④	5

2-2 上記以外で必要だと思うことがあれば、ご自由にお書きください

.....

質問3 その他のご意見

中川～天塩間についてご意見・ご要望がありましたらお書きください

.....

## アンケートについてのお問い合わせ先

<調査主体>

北海道開発局 留萌開発建設部 道路計画課  
北海道縦貫自動車道 中川～天塩間  
道路計画に関する意見聴取係  
〒077-8501 留萌市寿町1丁目68番地  
電話 0164-42-4526



国土交通省

安全で快適な地域づくりのために  
みなさまのご意見をお待ちしております。



本調査は、道北地域の道路計画について地域にお住まいの皆さまや道路利用者のご意見を広くお聞きすることを目的とするものです。そのため、回答用の郵便はがきに記入されたことは、この目的以外には使用いたしません。回答いただいた個人に関する情報は、本人の同意なく第三者に開示・提供することはありません。(法令により開示を求められた場合を除きます)