

[まるごとまちごとハザードマップ] 天塩町

ご存じですか？ <天塩町>

洪水発生時の備えとなる「大切な情報」をお知らせする標識です。

「皆さんが、住んでいる街の天塩川で洪水が発生したら」
「どこへ避難したら良いだろうか？」

浸水の深さや避難場所等、洪水に関する情報を町内に表示しています。



基本となる標識です



【洪水】

川が氾濫した状態を意味していて、この地域が洪水の影響を受ける可能性があることを示すサインです。



【避難所】

災害発生時の安全な避難先「建物」を示すサインです。

街の中でよく見かける
実際の標識です



私たちの街では、どこに設置されているのかな？

平成24年度に町内9カ所に設置されています。



山手裏通10丁目（公営住宅）




新栄通11丁目（高校前バス待合所）



山手裏通5丁目（ミレニアムパーク）



山手裏通11丁目（公営住宅）



新栄通11丁目（旧農業開発事業所）




サラキシ鏡沼海滨公園（物置）



山手裏通11丁目（公営住宅）



新栄通6丁目（天塩町バス待合所）

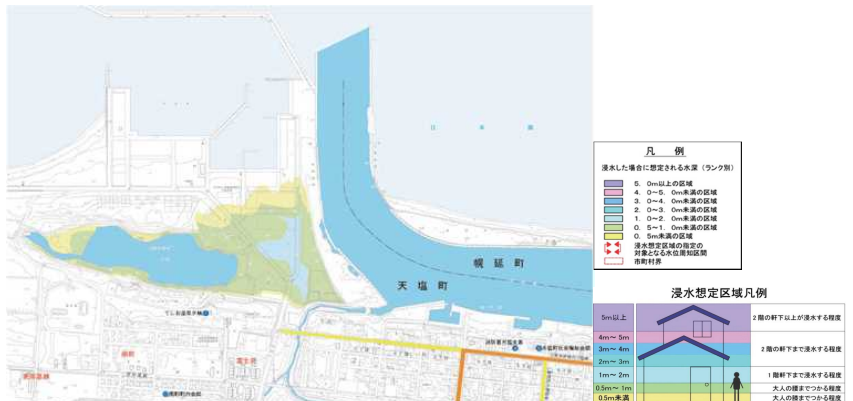


サラキシ鏡沼海滨公園（売店）

洪水ハザードマップをご存じですか？

洪水ハザードマップとは、天塩川が大雨で洪水となった場合、浸水する範囲とその程度、更に各地区の避難場所を示した地図です。

いざという時に備え、日頃から皆さんのお宅から避難場所までの経路や、ご家族の連絡先を書き込んで、見易いところへ保管しておきましょう。



※天塩町洪水ハザードマップより
天塩町ホームページ <http://www.teshiotoun.com>