
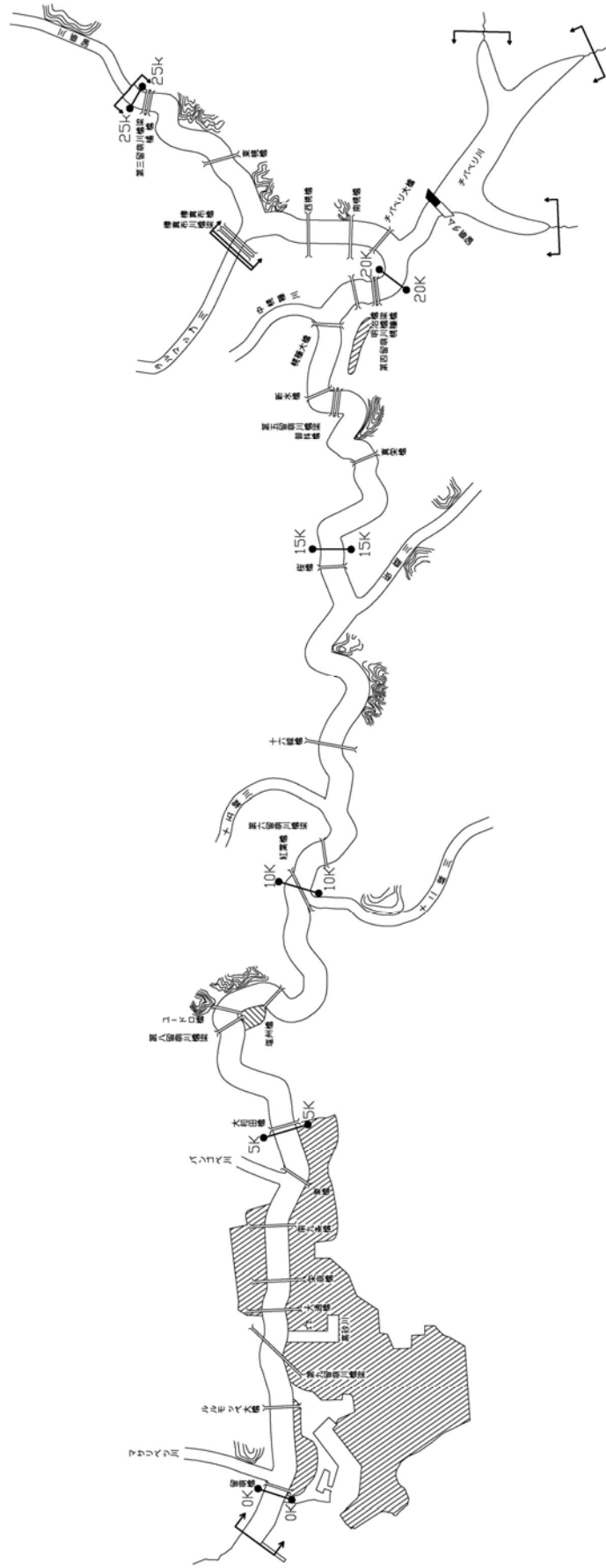


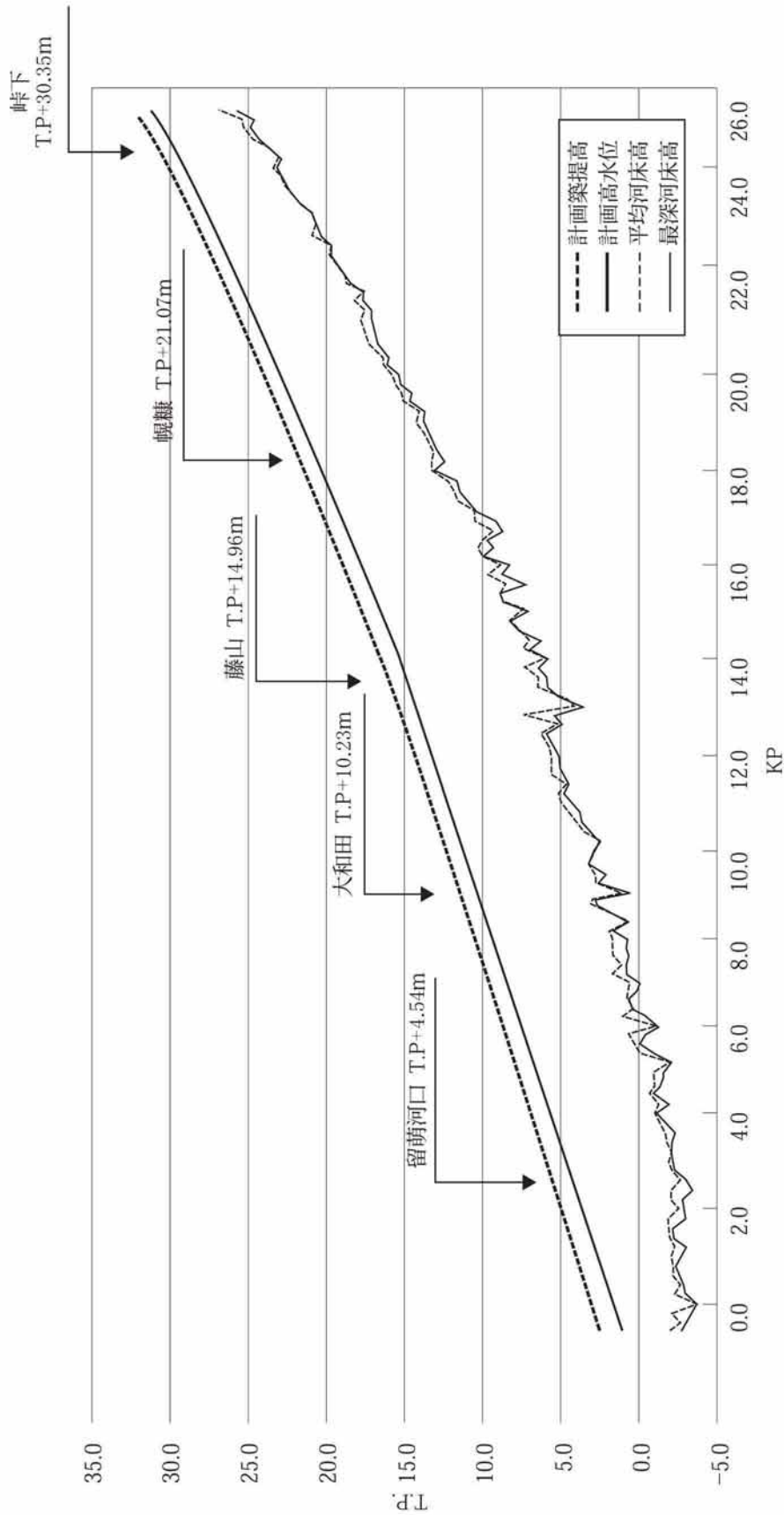
留萌川水系河川整備計画・附図

〔直轄管理区間〕

留萌川平面図

凡 例	
	距離標（河口からの距離・km）
	直轄管理区間
	2条7号区間



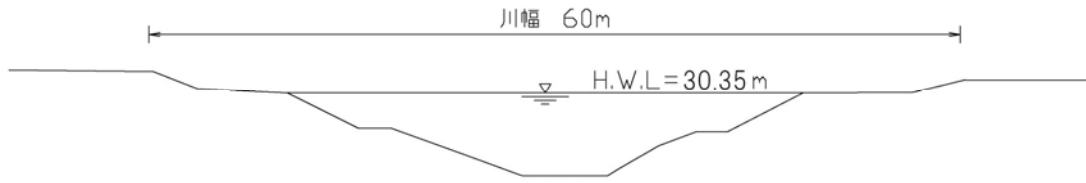


計画高水勾配	$I=1/1,040$ $I=5.416$	$I=1/1,003$ $I=8.889$	$I=1/760$ $I=8.601$	$I=1/618$ $I=2.643$
計画築堤高	2.48	7.69	16.55	27.67
計画高水位	1.28	6.49	15.35	26.67
平均河床高	-1.89	-0.91	7.31	20.80
累加距離	0	5.416	14.305	22.906
				25.549

留萌川縦断面図

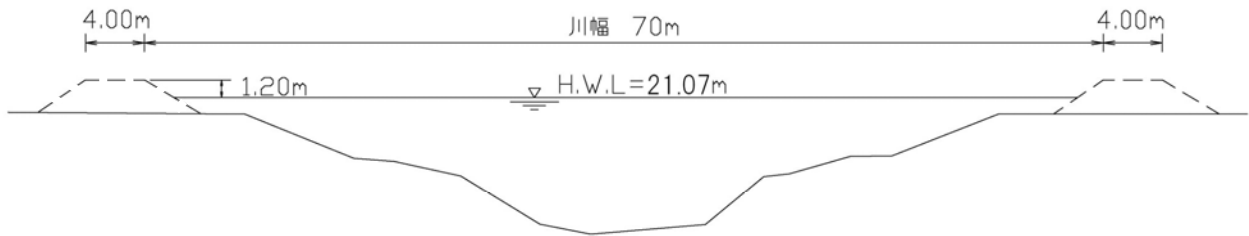
■ 峠 下

(河口から24.8km)



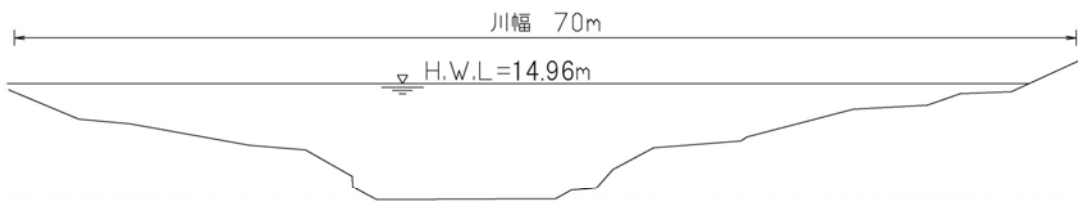
■ 幌 糠

(河口から18.6km)



■ 藤 山

(河口から13.8km)



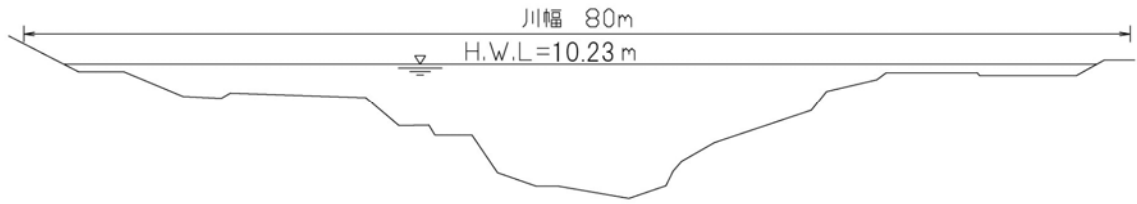
縮尺：縦1/500, 横1/500

H. W. L : 計画高水位

主要地点横断図

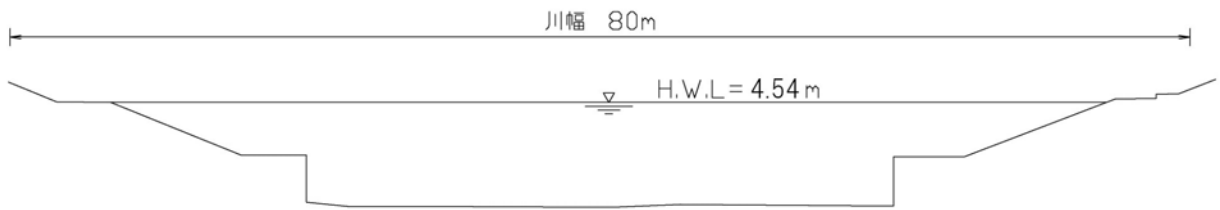
■大和田

(河口から9.2km)



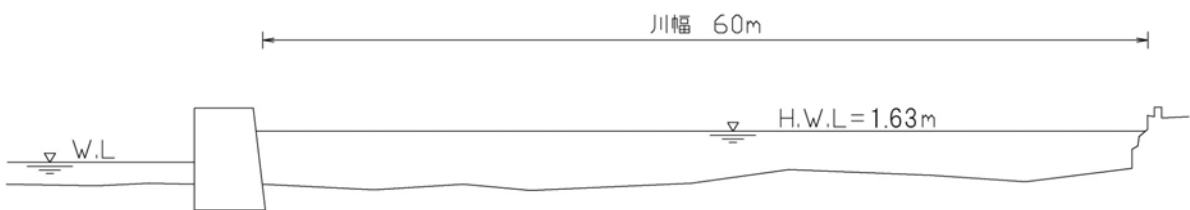
■留萌河口

(河口から2.8km)



■導流堤箇所

(河口から-0.2km)



縮尺：縦1/500, 横1/500

H.W.L : 計画高水位

主要地点横断図

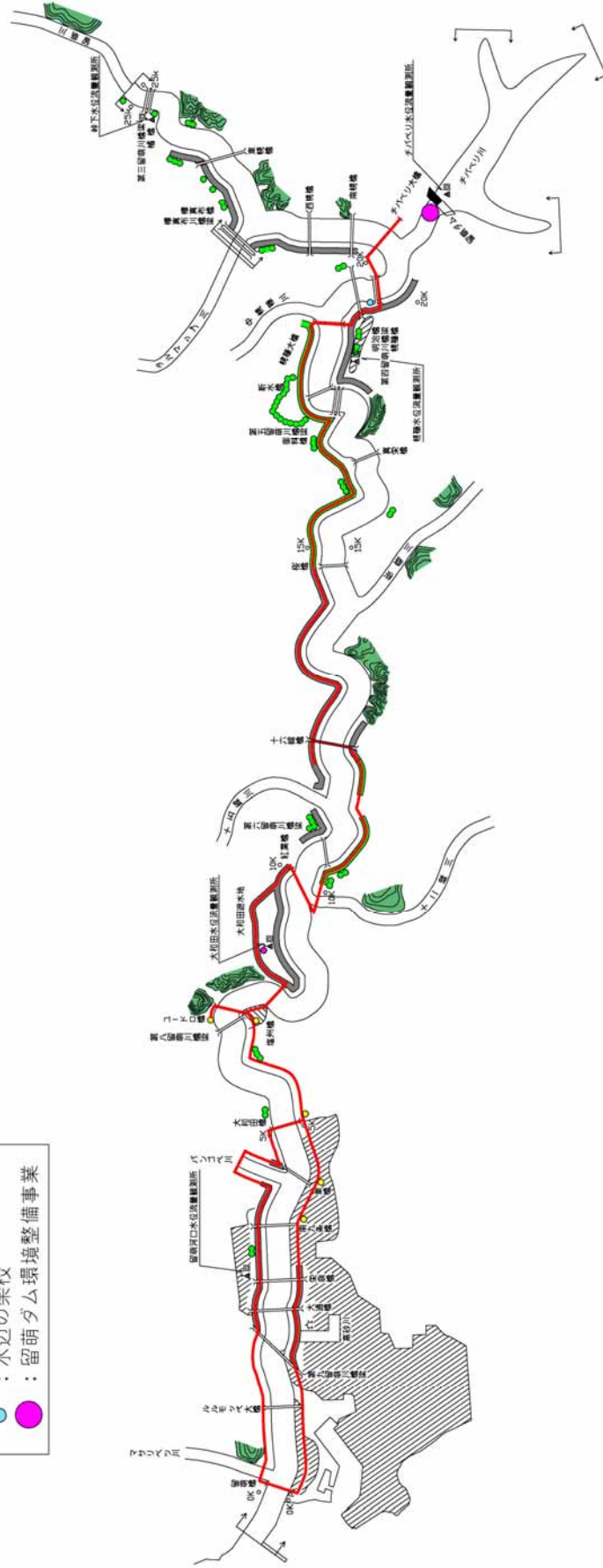
留萌川水系河川整備計画平面図

凡		例	
■	堤防 (完成)	—	光ファイバー (完成)
■	堤防 (計画)	—	光ファイバー (計画)
▲▲▲▲	護岸 (完成)	△	排水機場 (完成)
▲▲▲▲	護岸 (計画)	●	側帯及び河畔林 (完成)
▲▲▲▲	河道掘削	●	側帯及び河畔林 (計画)
▲▲▲▲	河口部掘削 (導流堤)	●	水防拠点 (完成)
▲▲▲▲	橋梁	●	水防拠点 (計画)
▲▲▲▲	架替		






河川空間の整備

凡	例
●	公園 (整備済)
●	河川公園
●	治水の杜
—	サイクリングロード
●	水辺の楽校
●	留萌ダム環境整備事業



留萌川河道樹木保全区域

凡例	
	: 河道
	: 樹木保全可能区域
	: 側帯及び河群林

