

平成29年 7月 4日 (火)  
第3回 留萌川減災対策協議会

資料 2

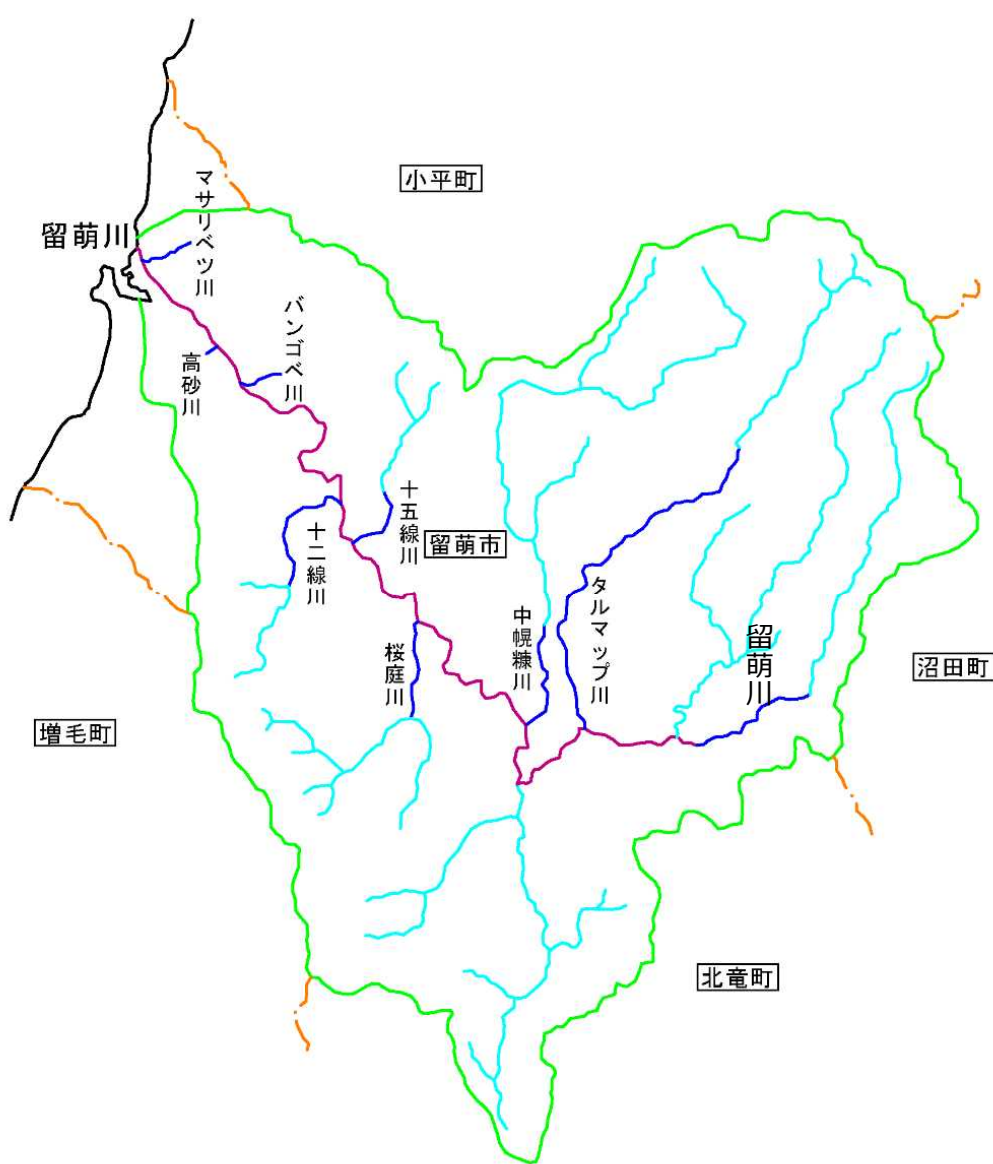
# 留萌川水系（北海道管理区間）における 現状の水害リスク情報や 取組状況について



その先の、道へ。北海道  
Hokkaido. Expanding Horizons.

北海道留萌振興局留萌建設管理部

# 今回含まれる道管理河川(概要図)



凡 例	
	流域界
	市町村界
	直轄河川
	道管理河川
	その他河川





一級河川留萌川水系 (道管理河川)	管理延長 [km]	流域の市町村
1 留萌川	3.70	留萌市
2 マサリベツ川	1.30	留萌市
3 高砂川	0.20	留萌市
4 バンゴベ川	1.60	留萌市
5 十二線川	3.50	留萌市
6 十五線川	2.00	留萌市
7 桜庭川	2.50	留萌市
8 中幌糠川	1.50	留萌市
9 タルマップ川	11.00	留萌市
合計 9河川	27.30	1市

# 重要水防箇所

洪水に際して水防上特に注意を要する箇所（以下「重要水防箇所」という。）  
 評定基準により位置づけられた区間を水防管理団体等と協議の上、決定しております。

水系名	河川名	右・左岸	起点位置[km]			終点位置[km]			重要水防区域延長(km)
			地区名	位置名称	距離	地区名	位置名称	距離	
留萌川									
	道管理区間においては、該当箇所なし								



北海道

# 水防に関する事項

## ～ 水位観測データ等の公表 ～

- 河川水位等の情報を「川の防災情報」ホームページを通じて公表

**国土交通省 川の防災情報**

市町村概況(河川の水位と雨量の状況)

北海道 - 北海道道北 - 留萌市

河川の水位と雨量の状況

**水位観測データの表示例**

レダ雨量 [mm/h]

- 80
- 50
- 30
- 20
- 10
- 5
- 1
- 欠測

河川の水位

- △▽ 水位観測所
- 〰 河川の洪水予報
- はん濫発生
- はん濫危険水位
- 避難判断水位
- はん濫注意水位
- 水防団待機水位
- 基準水位未設定
- 欠測
- △ 上昇中または変化なし
- ▽ 下降中

雨量観測所

カメラ画像

観測所 (管理者: 北海道)

水位観測所 (バンゴベ川)	1箇所
雨量観測所 (バンゴベ川)	1箇所

選択した観測所の横断面図

水位(m)

留萌市五十嵐町1丁目 留萌市廻川町2丁目

14:30の水位: 0.2m ↓ 下降中

観測所名: 留萌河口


観測所拡大図へ

更新時刻: 2017/06/29 14:25

5 km

(C)バンドレダ雨量

Compiled by FRICS





北海道


## 水防に関する事項

### ～ 洪水に備えた事前準備 ～

- 河川維持管理計画に基づく河川巡視  
出水期前の定期点検のほか、異常時点検として出水中及び出水後に河川巡視を実施。
- 水防資材の備蓄  
水防倉庫に土のう等の水防資材を保管。



水防資材の保管倉庫  
(留萌建設管理部事業課)



水防資材の備蓄状況  
(H29.06.30現在)



# 河川管理施設の整備に関する事項 ～ 河川整備の推進 ～

- 水害から人命や財産を守るための河川整備

流下能力が不足している河道に対し、流下断面を確保するための河道掘削や堤防整備等を必要に応じ実施。

河川名	市町村名	施工年度	事業概要

道管理区間においては、事業実施箇所なし