

# 「南富良野町かわまちづくり計画」及び

# 「幾寅地区MIZBEステーション」の登録証伝達式(令和5年9月8日)

南富良野町が策定した「かわまちづくり計画」及び北海道開発局と南富良野町が連名で申請した「幾寅地区MIZBEステーション」が登録されたことから、南富良野町への伝達式を行いました。

札幌開発建設部 小林部長より南富良野町 高橋町長に登録証が伝達され、高橋町長からは「観光施設と連携し、地域活性化の拠点として多くの方が訪れる町の玄関口となることを期待している」とお話がありました。

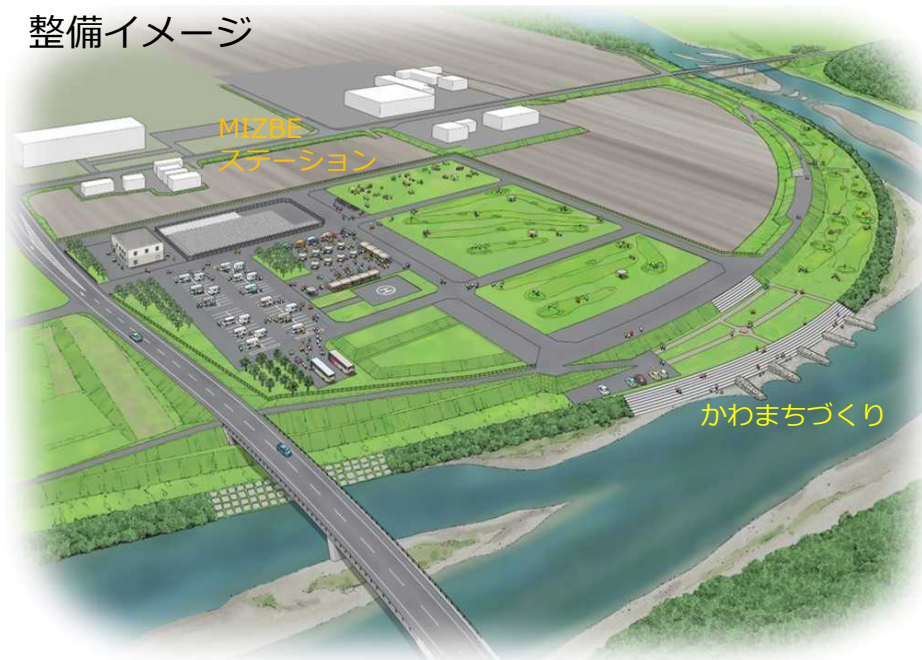


令和5年8月10日付で  
「南富良野町かわまちづくり計画」が登録



令和5年8月22日付で  
「幾寅地区MIZBEステーション」が登録

## 整備イメージ



高橋町長が「南富良野町かわまちづくり計画」の登録証、岩淵副町長が「幾寅地区MIZBEステーション」の登録証を手にし記念撮影

# 「南富良野町かわまちづくり計画」及び「幾寅地区MIZBEステーション」(北海道空知郡南富良野町)

対象河川：一級河川 いしかりがわ そらちがわ 石狩川水系空知川 【国管理河川】

市町村名：北海道空知郡南富良野町 そらちぐん みなみふらのちよう

## 『南富良野町かわまちづくり計画』

南富良野町では通年型の観光地づくりを目指しており、この取組を充実させるため、MIZBEステーションや近傍に位置する道の駅「南ふらの」と空知川が一体となった水辺整備を行い、広域観光・まちづくりによる賑わいの創出により、幾寅地区を含む南富良野町の地域活性化に寄与することを目指します。

## 『幾寅地区MIZBEステーション』

災害時は国と南富良野町が整備する水防センターと一体となり、緊急復旧活動や水防活動の拠点となる施設です。平時はデイキャンプやパークゴルフなどのレクリエーション施設として活用することで、周辺施設と一体となって地域活性化や賑わいの創出に寄与することが期待されています。



施策内容	南富良野町	国土交通省
かわまちづくり	パークゴルフ場、案内看板・サイン 空知川水辺空間を活用した新たなアクティビティの企画等	親水護岸、高水敷整正、アクセス通路 都市・地域再生等利用区域の指定等の支援
MIZBEステーション	水防センター(国との兼用)、平時利活用施設	盛土造成、緊急復旧用資材の備蓄、ヘリポート等

**平時利活用のイメージ**

南富良野町かわまちづくり

←空知川

道道465号線

幾寅地区MIZBEステーション

ホテル

道の駅南ふらの

幾寅中心市街地

野球場

空知川

備蓄土砂

備蓄資材

水防センター

平時は施設上面をレクリエーション施設として利活用

空知川

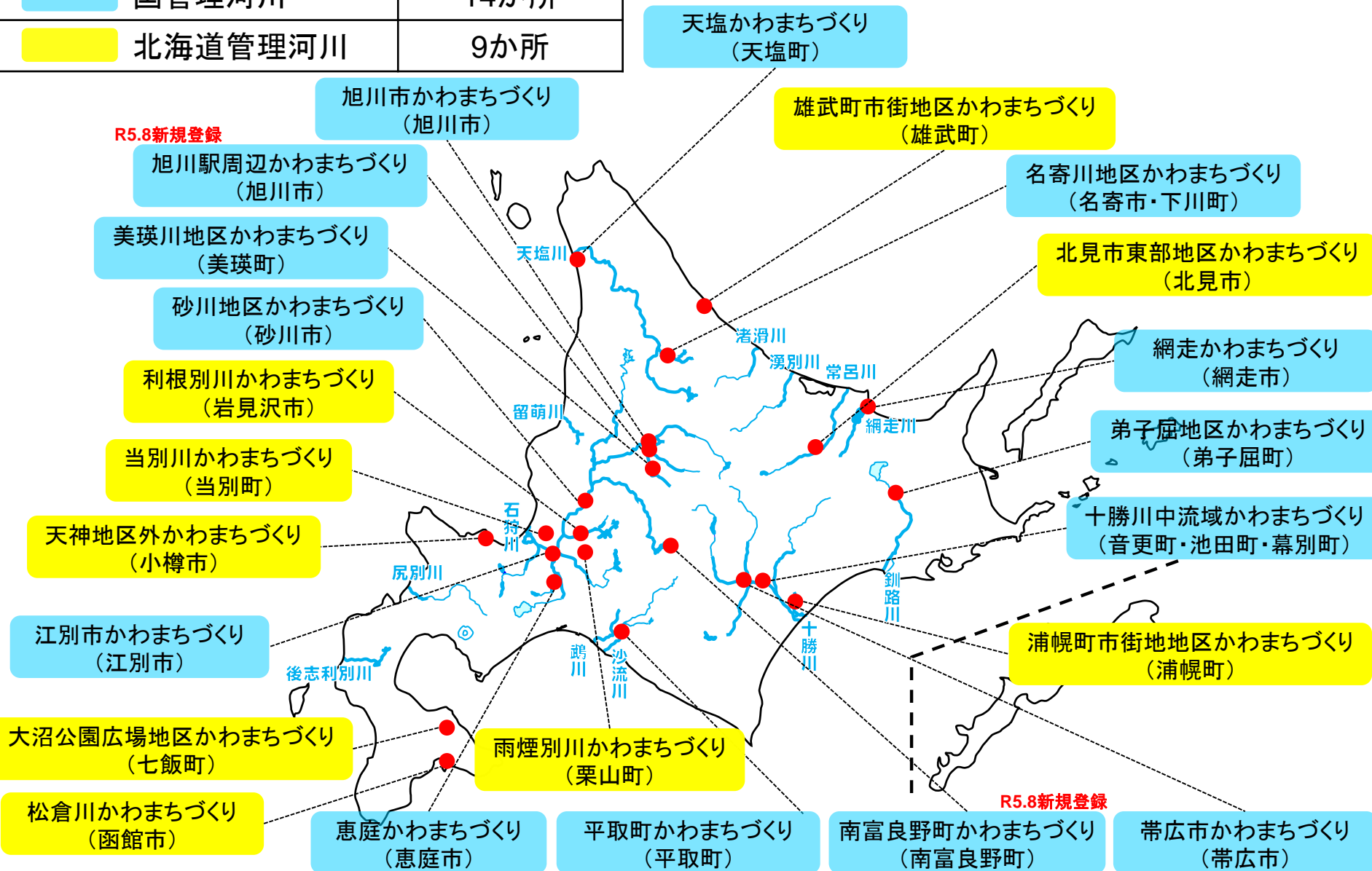
災害時イメージ

※今後、工事实施のための詳細な設計等を実施することにより、実施内容を変更する場合があります。

# 北海道における「かわまちづくり計画」の登録箇所

【参考2】

	R5.8.10時点
<span style="background-color: #ADD8E6; border: 1px solid black; display: inline-block; width: 20px; height: 10px;"></span> 国管理河川	14か所
<span style="background-color: #FFFF00; border: 1px solid black; display: inline-block; width: 20px; height: 10px;"></span> 北海道管理河川	9か所



# かわまちづくり支援制度とは

河口から水源地まで様々な姿を見せる河川とそれに繋がるまちを活性化するため、地域の景観、歴史、文化及び観光基盤などの「資源」や地域の創意に富んだ「知恵」を活かし、市町村、民間事業者及び地元住民と河川管理者の連携の下、河川空間とまち空間が融合した良好な空間形成を目指す。

## ソフト施策による支援

- ・都市・地域再生等利用区域の指定等による民間事業者等のオープンカフェ等への河川空間の多様な利活用の促進
- ・優良事例に関する情報提供や必要な調査等により、計画の実現を支援

### 都市・地域再生等利用区域の指定の適用事例



遊歩道の民間活用  
(道頓堀川／大阪市)



オープンカフェの設置  
(京橋川／広島市)

### 先進的な取組の情報提供



民間事業者の参加  
(信濃川／新潟市)



賑わい拠点の整備  
(木曾川／美濃加茂市)

## ハード施策による支援

- ・治水及び河川利用上の安全・安心に係る河川管理用通路や親水護岸等の施設整備を通じ、まちづくりと一体となった水辺整備を支援。  
(市町村、民間事業者が河川空間の利用施設を整備)




河川管理用通路の利用  
(最上川／長井市)



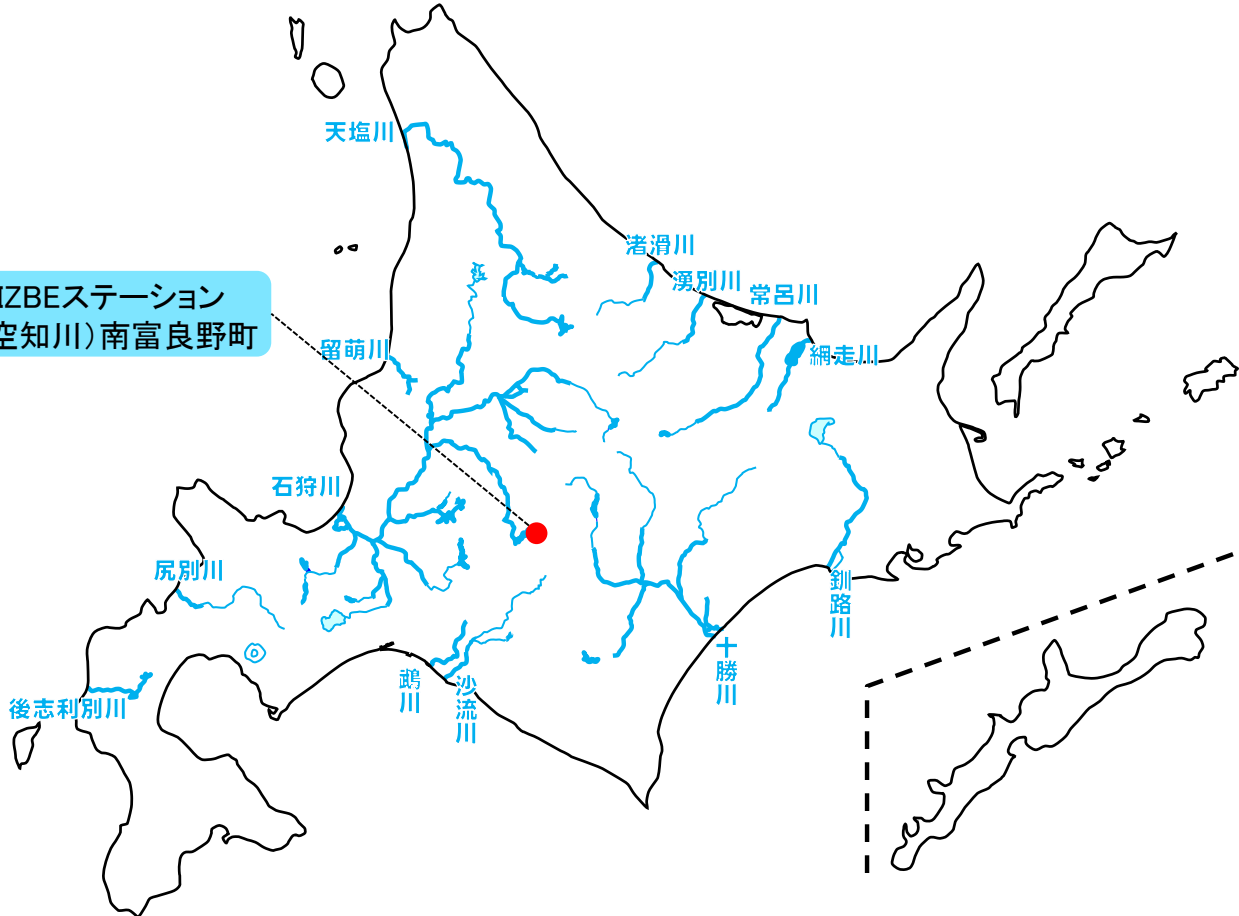
親水護岸の利用  
(新町川／徳島市)

# 北海道における「MIZBEステーション」の登録箇所

【参考4】

	R5.8.22時点
 国管理河川	1か所

**R5.8新規登録**  
幾寅地区MIZBEステーション  
(石狩川水系空知川)南富良野町



- ◆河川防災ステーションは、災害時に緊急復旧活動や水防活動を迅速に行うための拠点となる施設です。
- ◆河川防災ステーションの上面などを活用した平時における市町村等の取り組みにより、地域活性化や賑わいの創出が期待される河川防災ステーションを「MIZBEステーション」として登録します。
- ◆災害時と平時両面の機能を併せ持つMIZBEステーションは、水防関係者や住民などあらゆる関係者に活用されることで「流域治水」推進の起点となり、また地域の賑わいの核として地域活性化を推進します。

## 《MIZBEステーションのポイント》

### ①滞在のしやすさ

- ・駐車場やトイレ、テーブル、ベンチ等の休憩施設などの施設が充実



広い駐車場




水防多目的センター



防災啓発コーナー

### ②地域連携

- ・地域活性化、賑わいの創出に寄与するレクリエーション施設、地域振興施設、文化・教養施設、民間施設などが水防センターに併設または隣接



運動・教室スペース(エクササイズ)



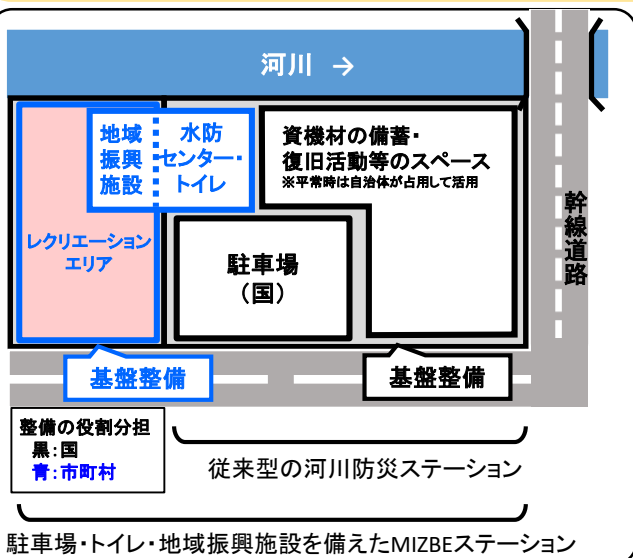
水防センター(武道交流館)



民間商業施設と隣接

### ③アクセスのしやすさ

- ・幹線道路に面するなどアクセスしやすい立地環境



MIZBEステーションの整備イメージ



MIZBEステーションを拠点とした自然体験活動例



MIZBEステーションを拠点とした各種イベント実施例