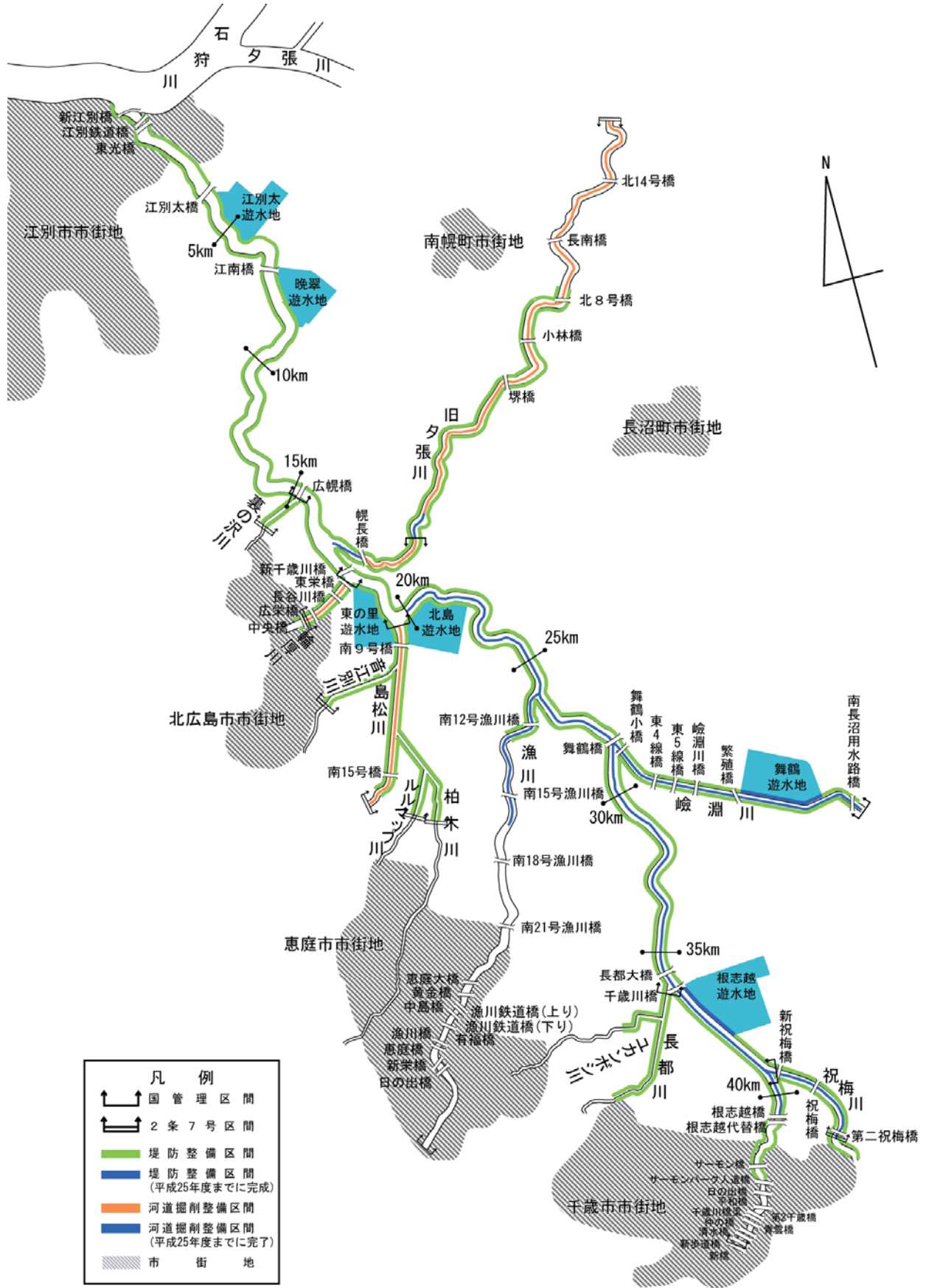
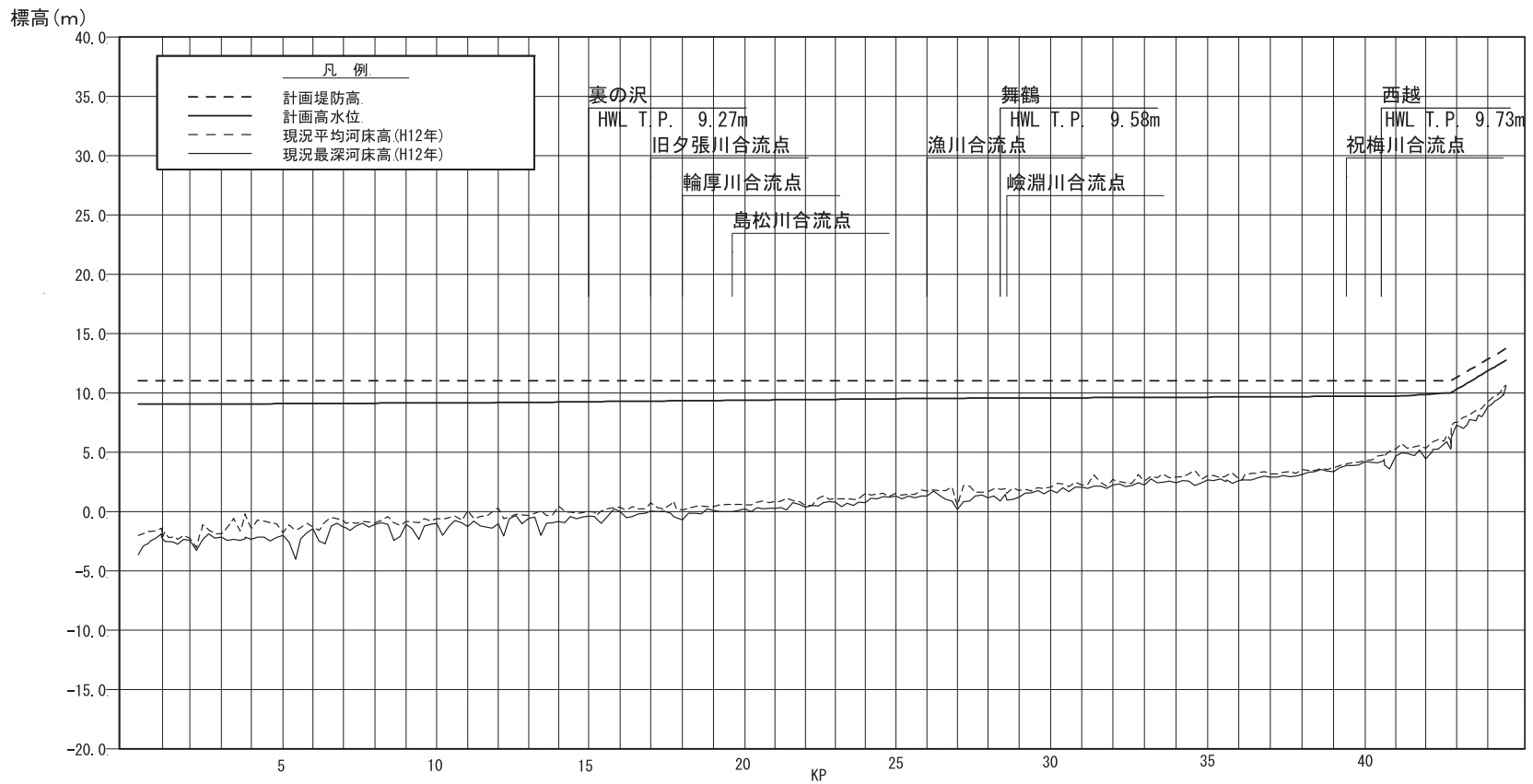


石狩川水系千歳川河川整備計画・附図

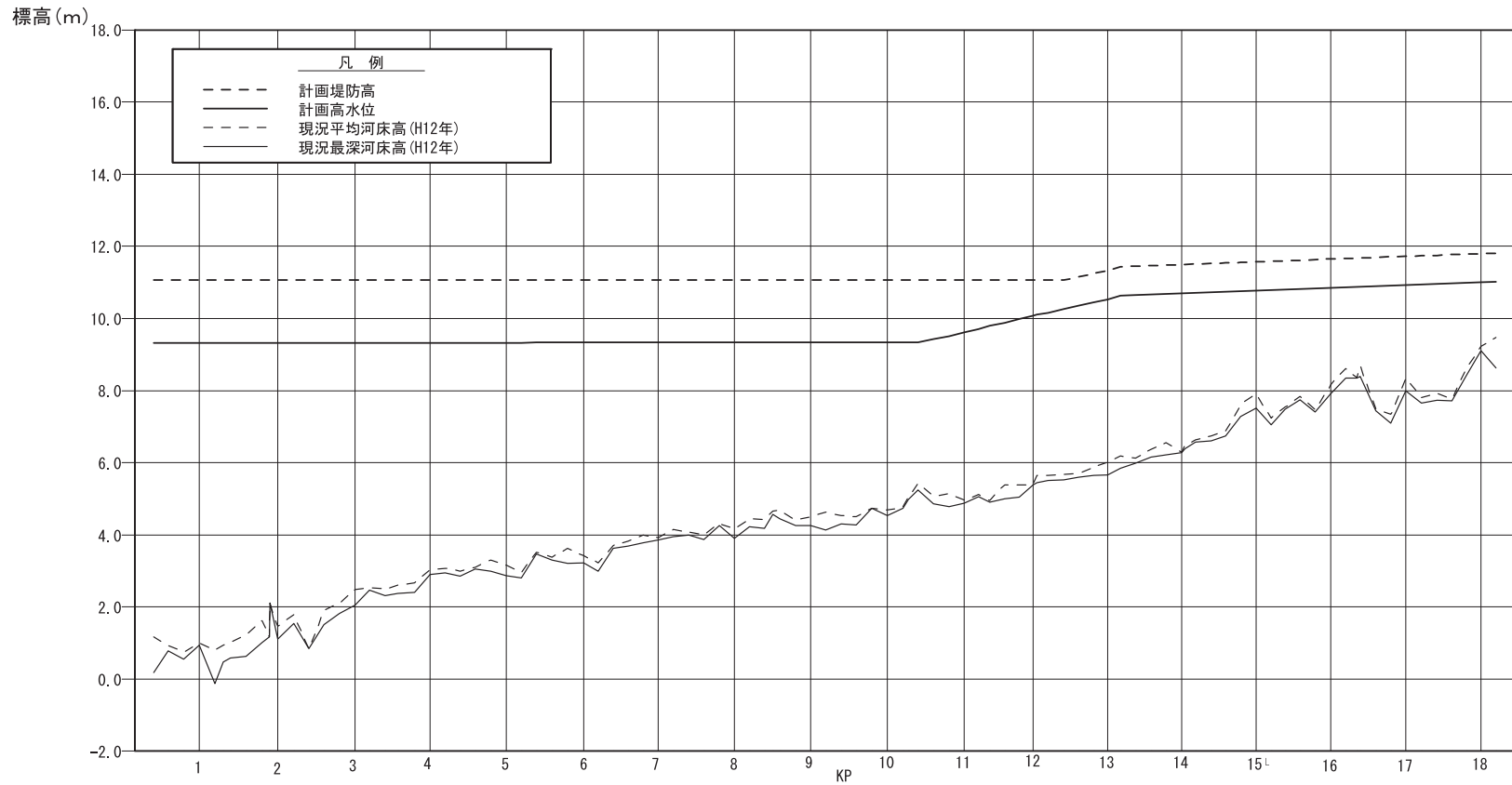
整備計画事業実施箇所図





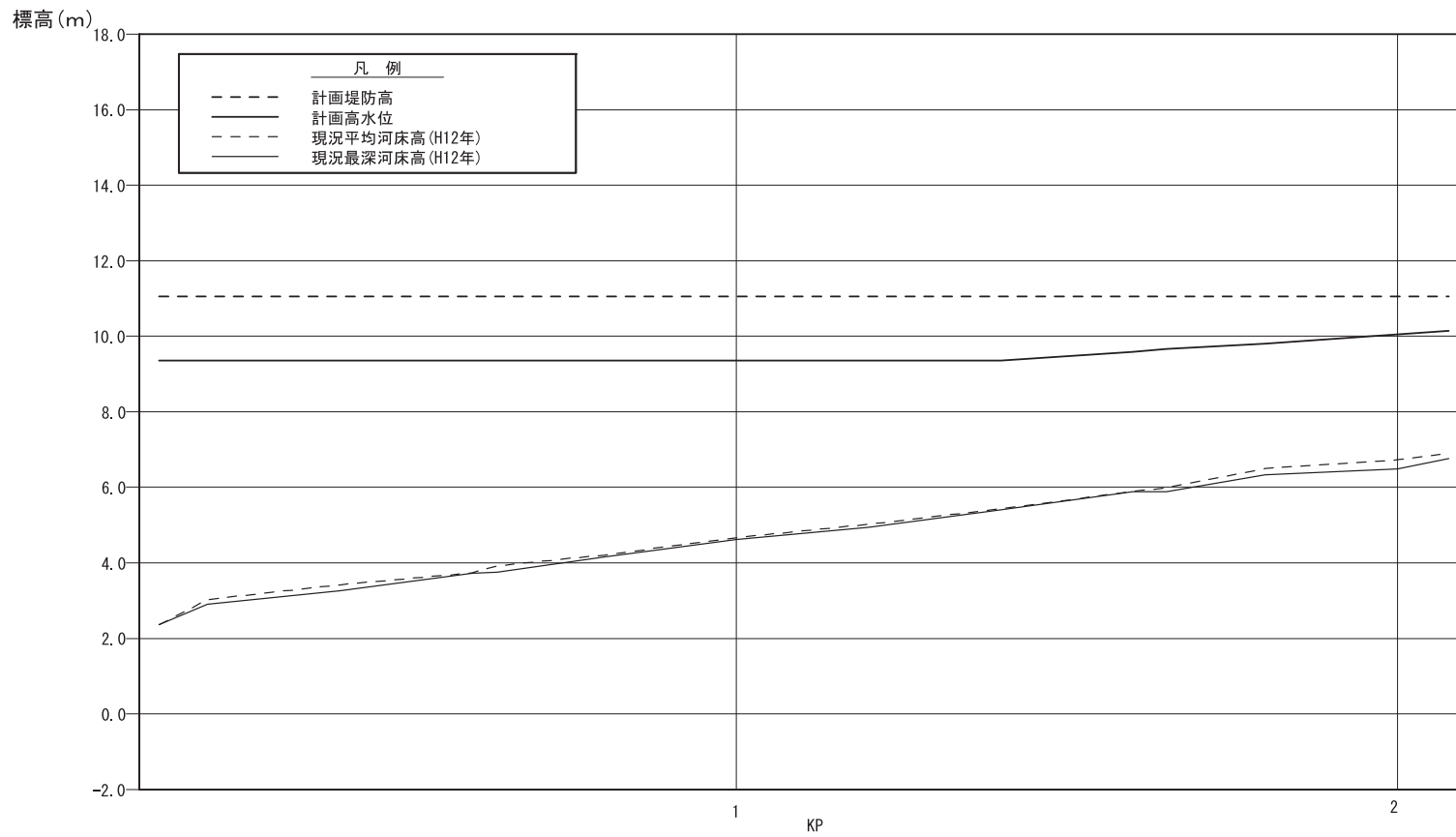
計画高水位勾配	1/85000		1/39000			1/79000		1/79000		1/6000	1/650
計画堤防高	9.06	11.06	11.06	11.06	11.06	11.06	11.06	11.06	11.06	11.06	13.79
計画高水位	9.06	9.18	9.27	9.55	9.58	9.68	9.73	9.74	10.03	12.79	
累加距離	481	10,677	14,320	25,087	27,517	35,408	38,593	39,888	41,736	43,518	

千 歳 川 計 画 縦 断 図



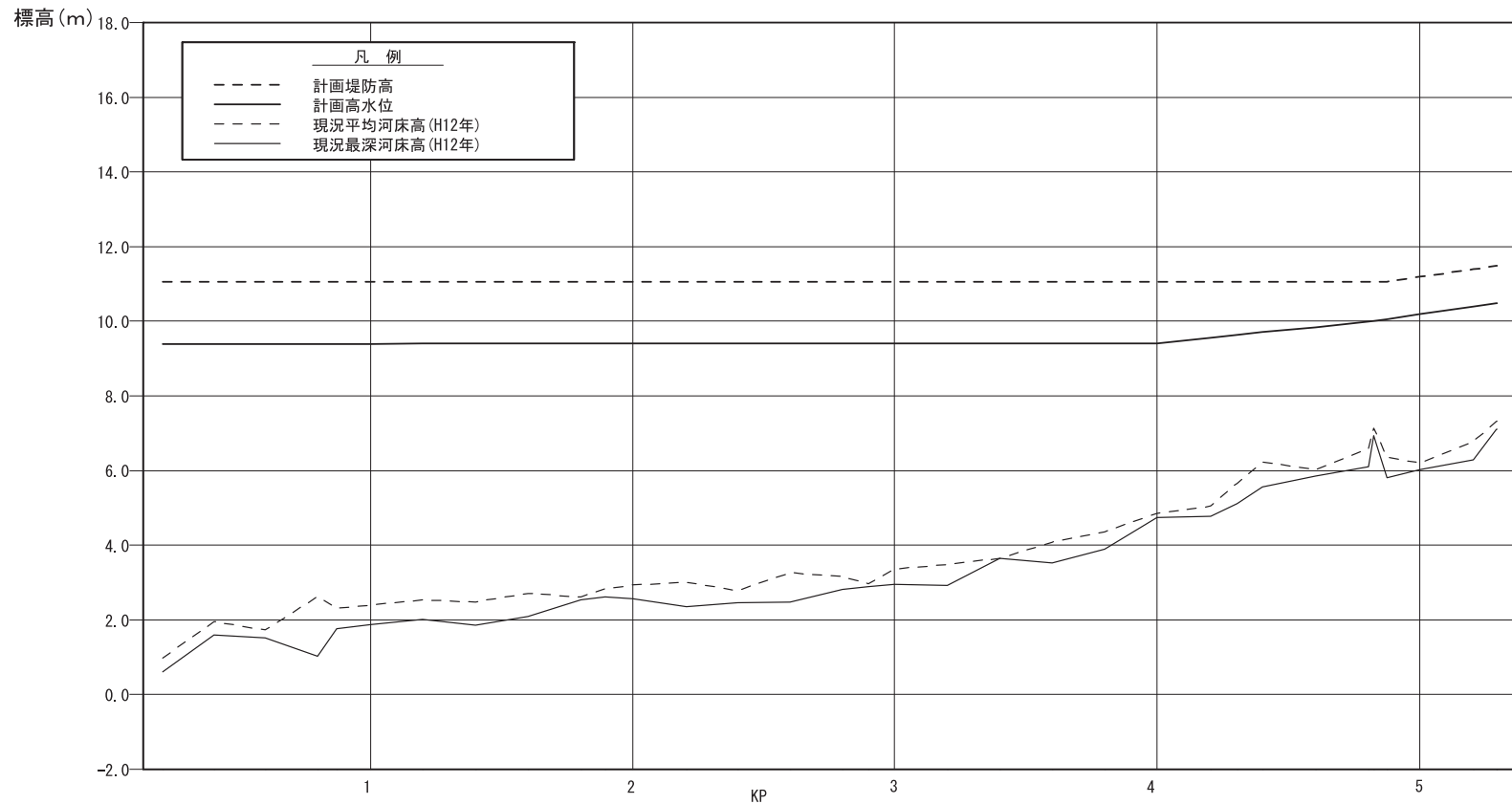
計画高水位勾配	1/1006400			1/2000	1/13000
計画堤防高	11.06	11.06	11.43	11.81	
計画高水位	9.32	9.33	10.63	11.01	
累加距離	0	10,064	12,724	17,669	

旧夕張川計画縦断面図



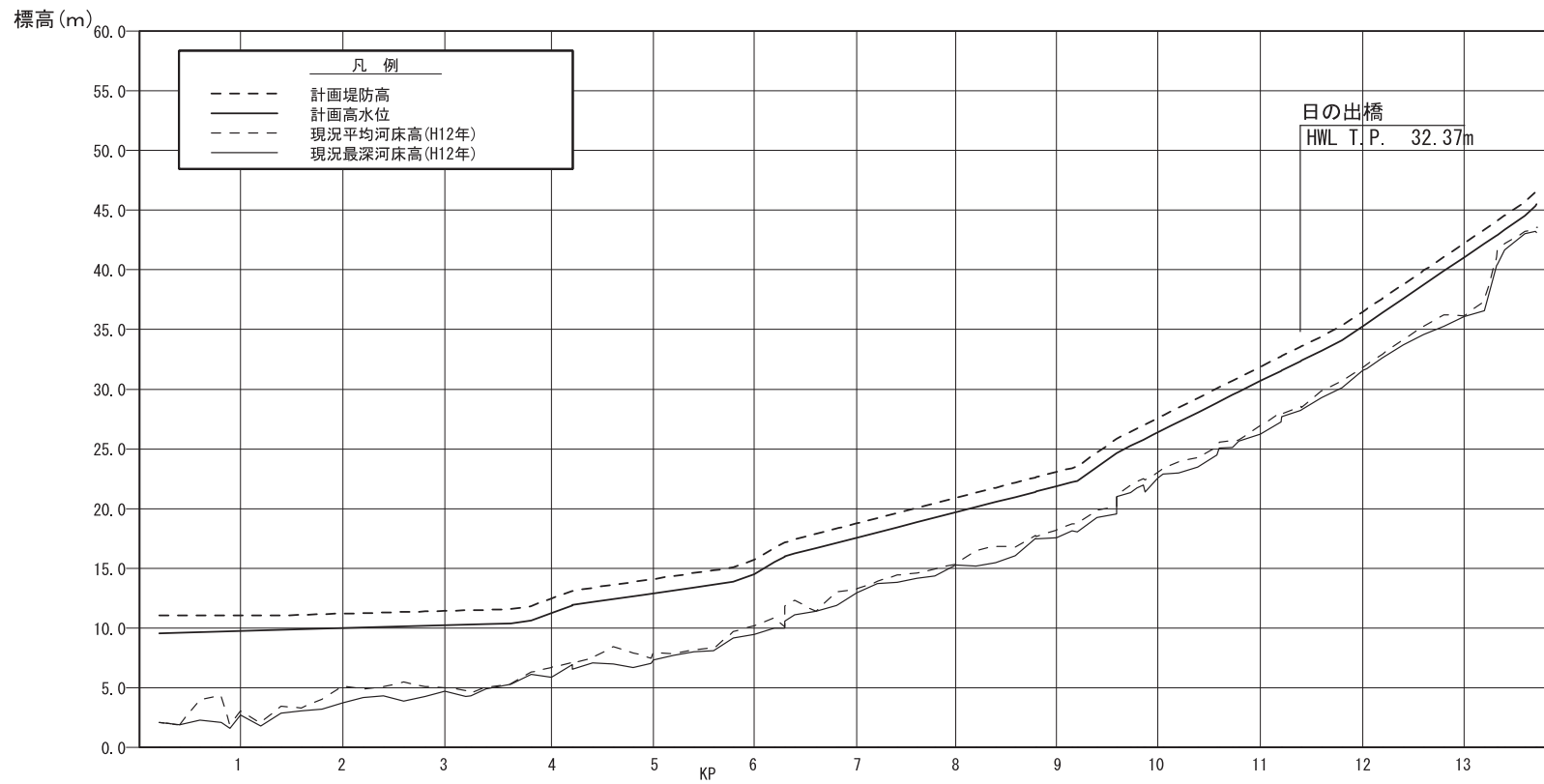
計画高水位勾配	LEVEL		1/ 850	
計画堤防高	11.06	11.06	11.06	11.06
計画高水位	9.35	9.35	10.15	10.15
累加距離	0	1.392	2.077	2.077

輪厚川計画縦断面図



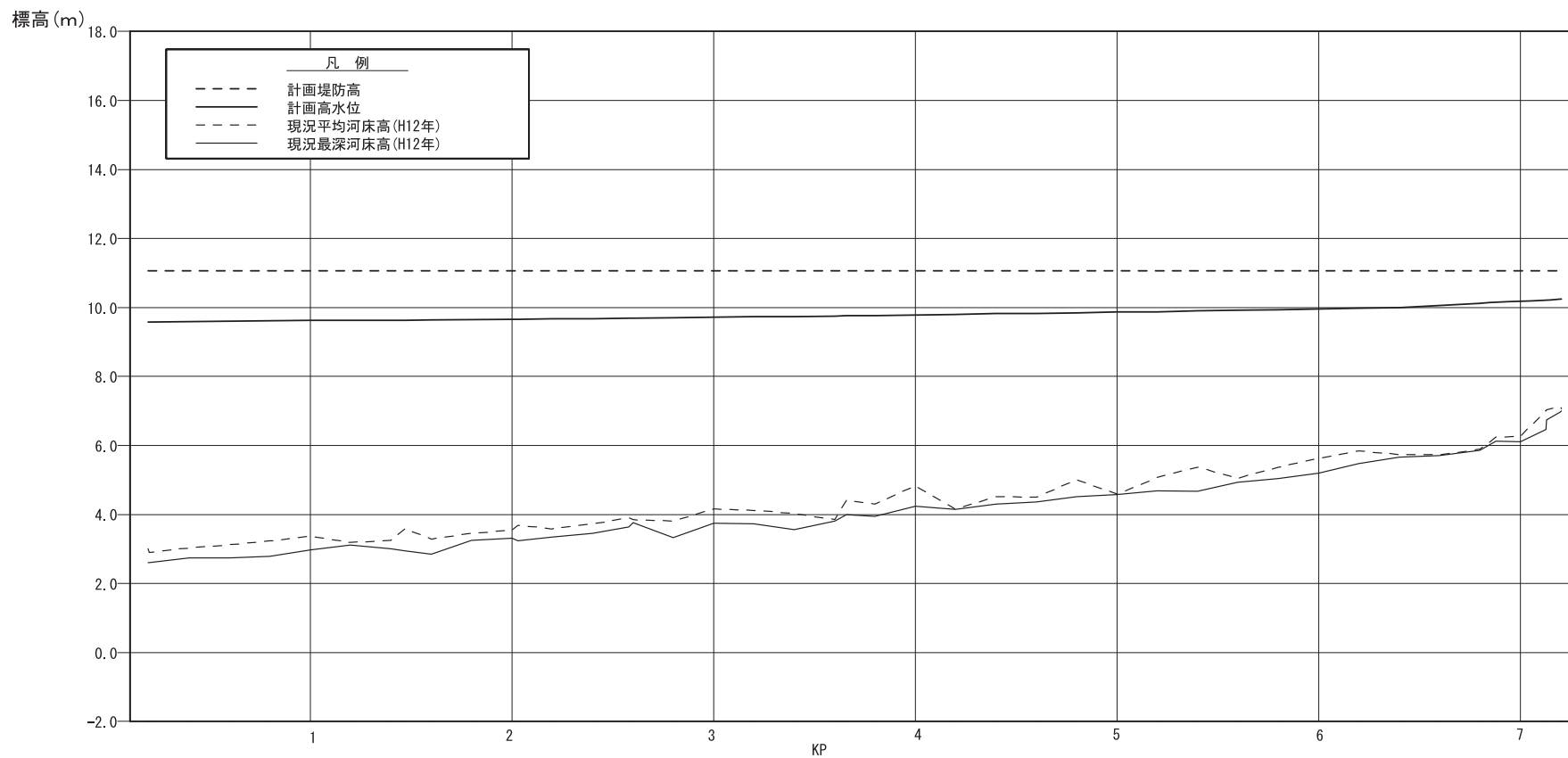
計画高水位勾配	1/191100		1/1400		1/980	
計画堤防高	11.06		11.06		11.06	11.49
計画高水位	9.39		9.41		10.01	10.49
累加距離	148		3,970		4,799	5,271

島松川計画縦断面図



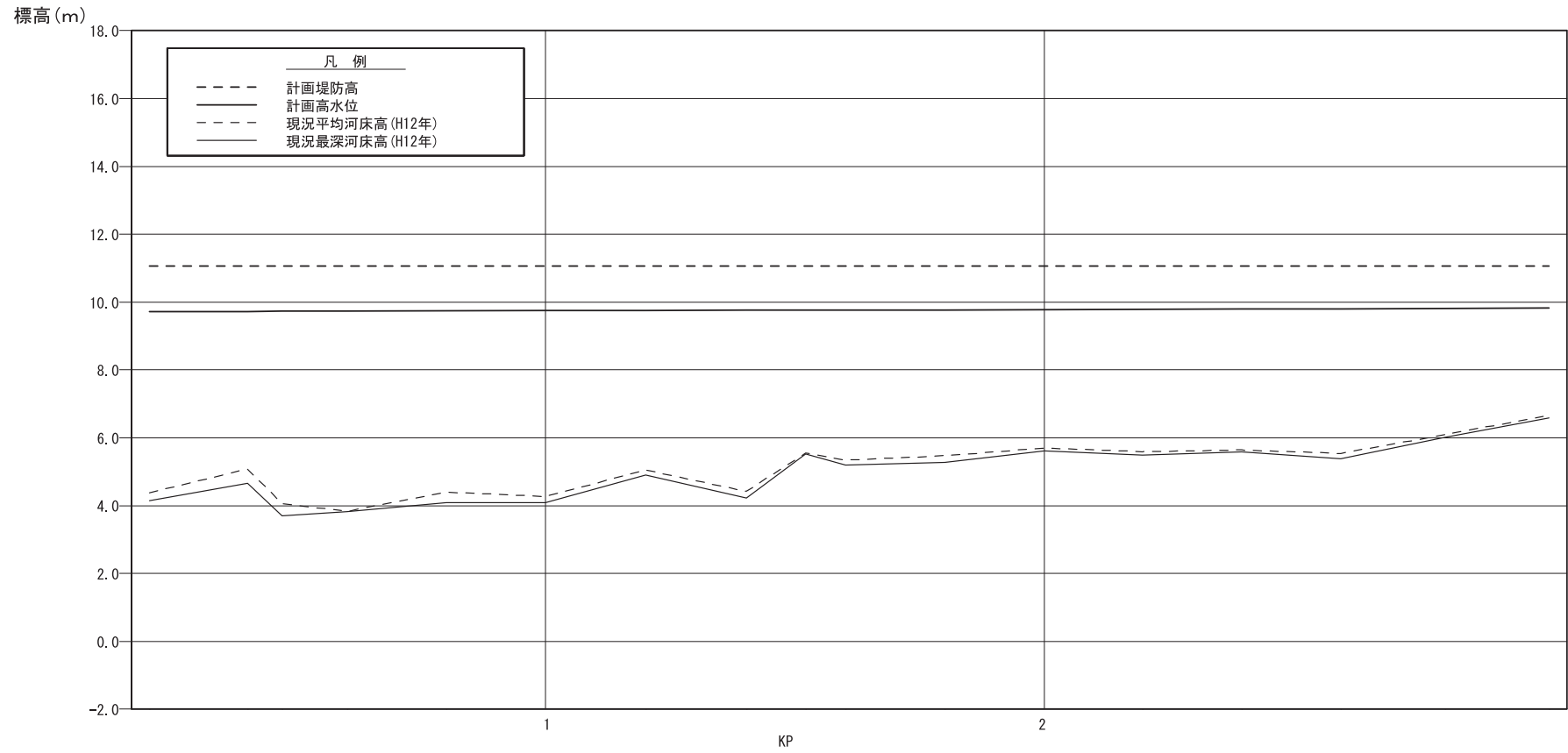
計画高水位勾配		1/4300		1/800	1/300	1/810	1/330	1/200	1/460	1/165	1/240	1/175	1/120				
計画堤防高	11.06			11.58	11.83	13.12		15.09	15.71	17.21		23.51	25.86	33.57	35.31	45.71	49.08
計画高水位	9.57			10.38	10.63	11.92		13.89	14.51	16.01		22.31	24.66	32.37	34.11	44.51	47.88
累加距離	0			3.482	3.681	4.091		5.686	5.888	6.192		9.088	9.478	11.303	11.710	13.520	13.934

漁川計画縦断面図



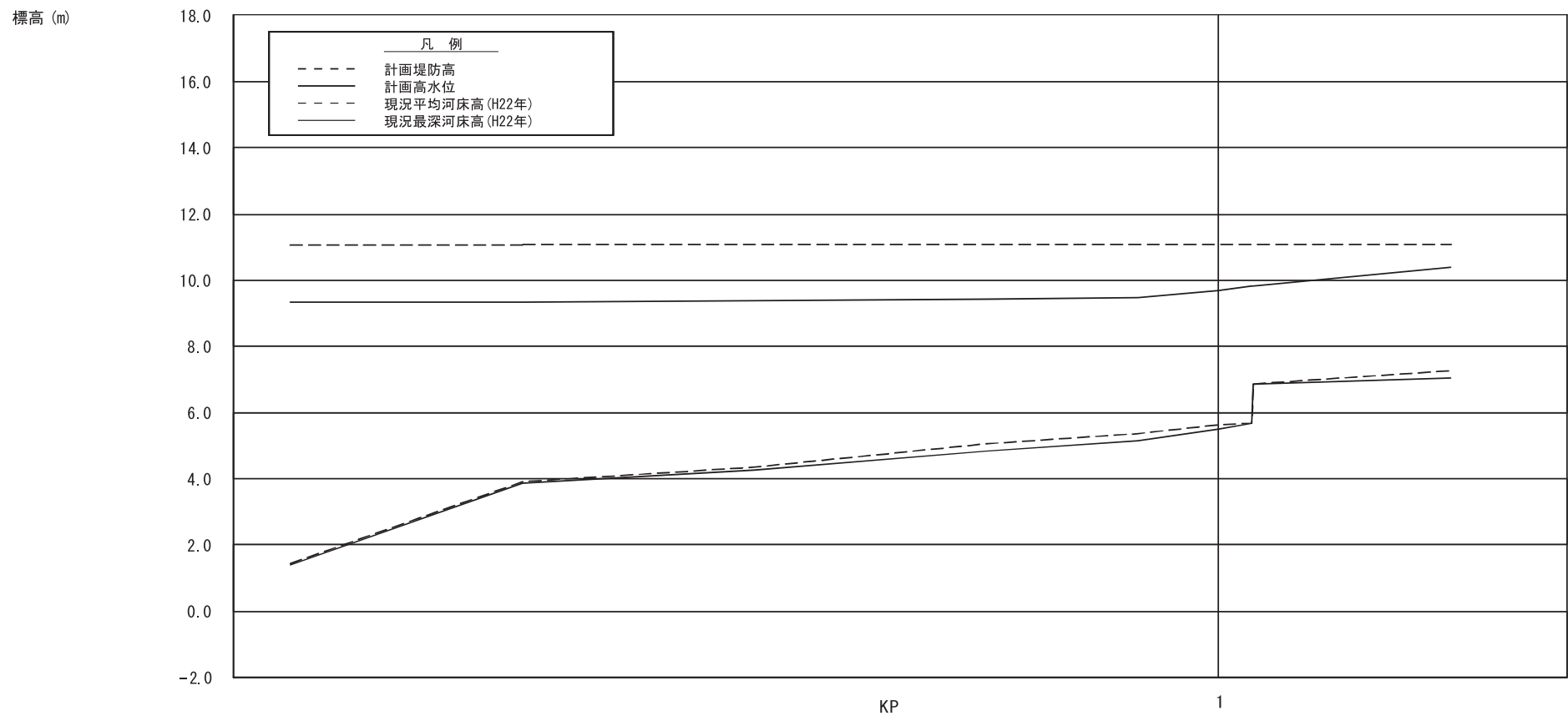
計画高水位勾配	1/22900		1/16400		1/12000		1/10800		1/3200	
計画堤防高	11.06	11.06	11.06	11.06	11.06	11.06	11.06	11.06	11.06	11.06
計画高水位	9.58	9.66	9.77	9.87	9.87	10.00	10.00	10.00	10.25	10.25
累加距離	0	1,800	3,600	4,800	4,800	6,200	6,200	6,200	7,006	7,006

嶮淵川計画縦断面図



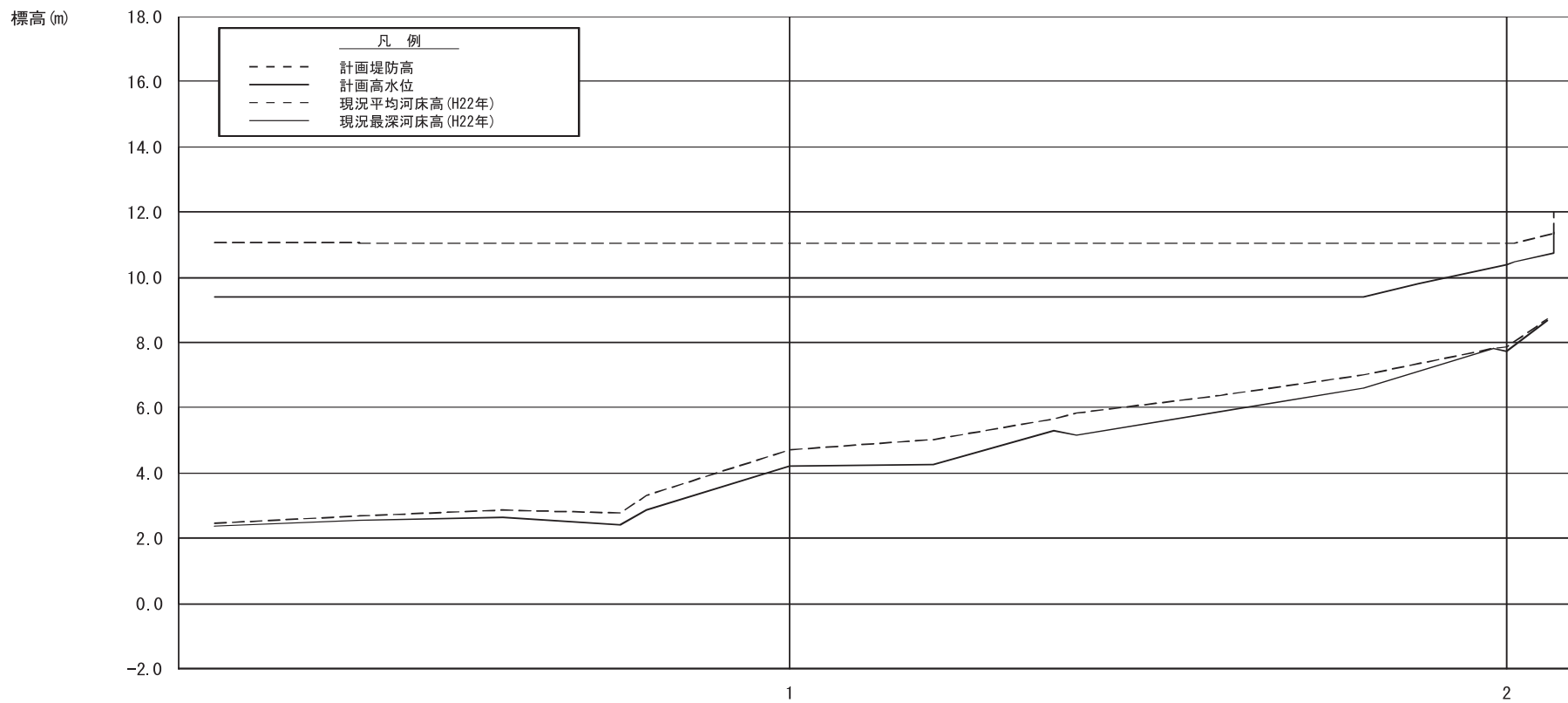
計画高水位勾配	1/27000	
計画堤防高	11.06	11.06
計画高水位	9.72	9.82
累加距離	187	-2.808

祝梅川計画縦断面図



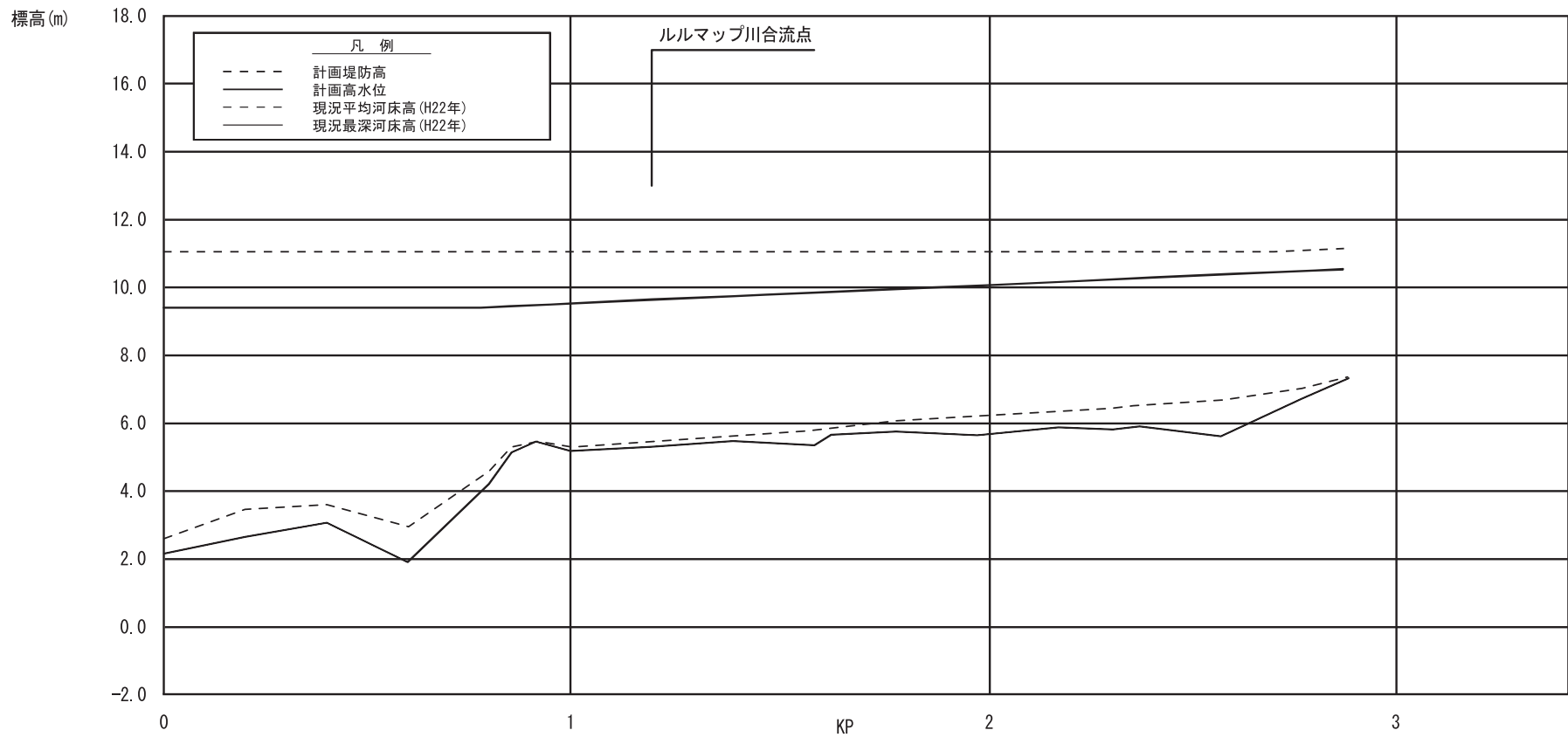
計画高水位勾配	← 1/5470 →		← 1/284 →	
計画堤防高	11.06	11.06	11.06	11.06
計画高水位	9.32	9.45	10.40	10.40
累加距離	200	930	1,200	1,200

裏の沢川計画縦断面図



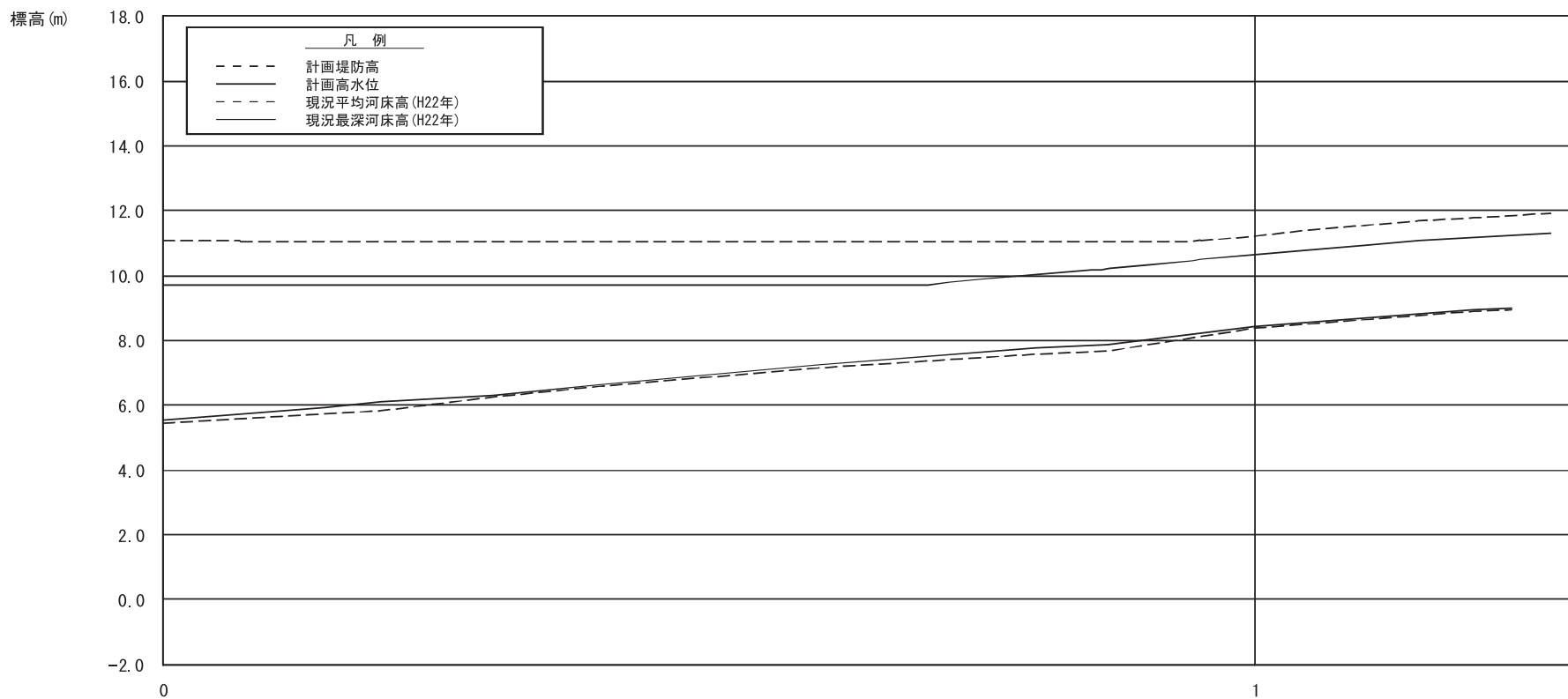
計画高水位勾配	← LEVEL →		1/200	
計画堤防高	11.06		11.06	11.34 12.00
計画高水位	9.40		9.40	10.74 11.40
累加距離	200		1,800	2,067

音江別川計画縦断面図



計画高水位勾配	← LEVEL →		1/1880	
計画堤防高	11.06	11.06	11.14	11.42
計画高水位	9.41	9.41	10.54	10.82
累加距離	0	780	2,900	3,410

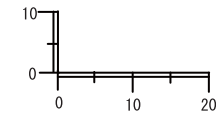
柏木川計画縦断面図



計画高水位勾配	← LEVEL		1/330		1/544	
計画堤防高	11.06	11.06	11.69	11.91		
計画高水位	9.70	9.70	11.09	11.31		
累加距離	0	690	1,150	1,271		

ルルマップ川計画縦断面図

縮尺 (m)



— 現況断面
- - 整備計画断面

川幅 約180m

▽ 計画高水位

千歳川 KP 5付近

・堤防の整備

川幅 約170m

▽ 計画高水位

千歳川 KP 10付近

・堤防の整備

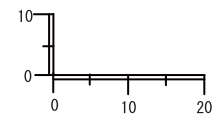
川幅 約160m

▽ 計画高水位

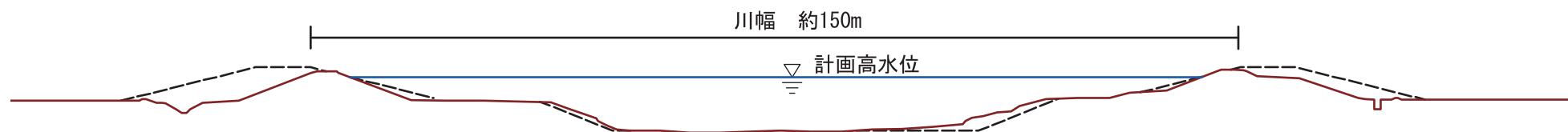
千歳川 KP 15付近

・堤防の整備

縮尺 (m)

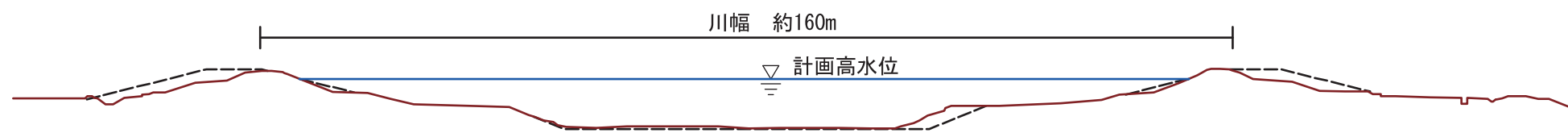


— 現況断面
- - - 整備計画断面



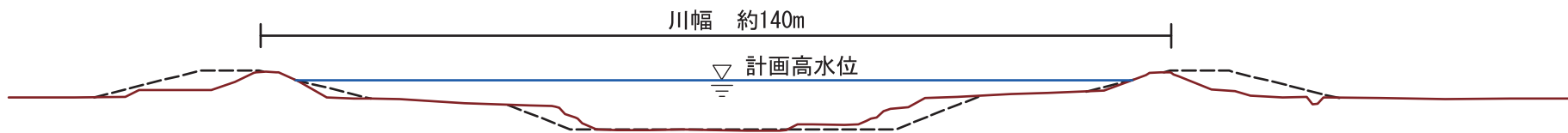
千歳川 KP 20付近

- ・河道の掘削
- ・堤防の整備



千歳川 KP 25付近

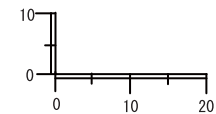
- ・河道の掘削
- ・堤防の整備




千歳川 KP 30付近

- ・河道の掘削
- ・堤防の整備

縮尺 (m)



— 現況断面
- - - 整備計画断面

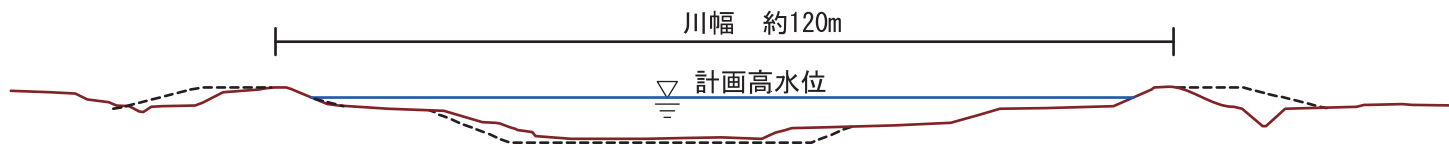


川幅 約150m

▽ 計画高水位

千歳川 KP 35付近

- ・ 河道の掘削
- ・ 堤防の整備



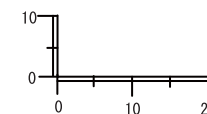
川幅 約120m

▽ 計画高水位

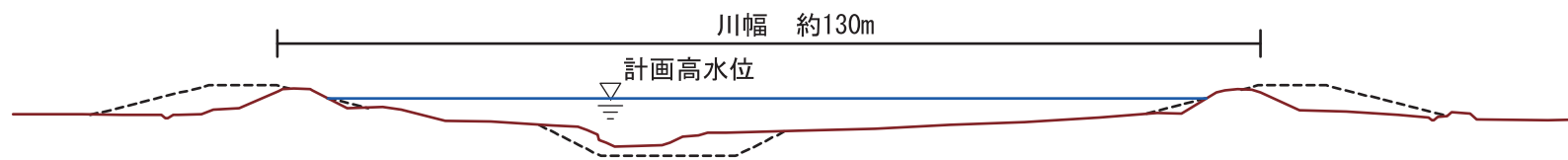
千歳川 KP 40付近

- ・ 河道の掘削
- ・ 堤防の整備

縮尺 (m)

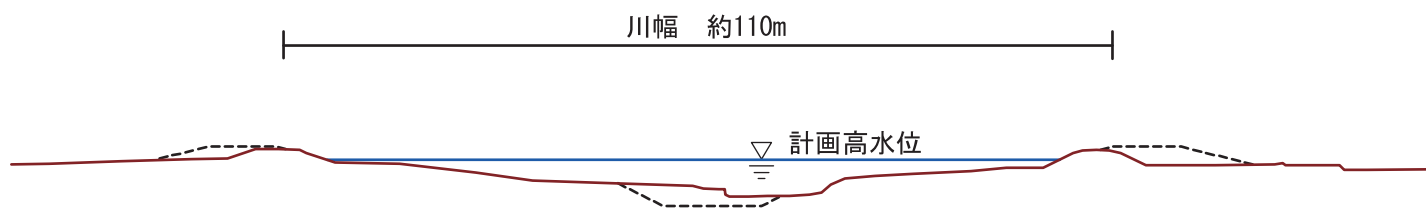


— 現況断面
- - - 整備計画断面



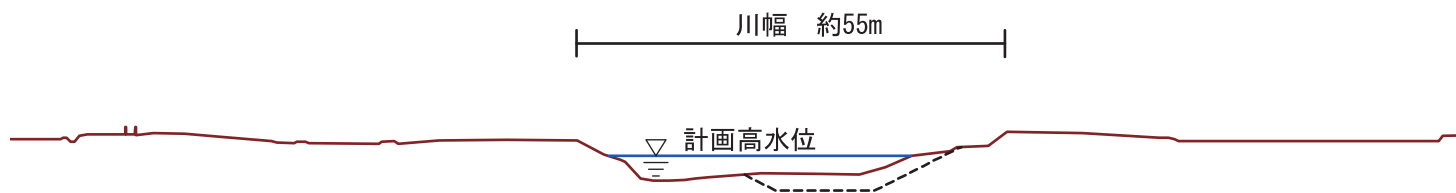
旧夕張川 KP 5付近

- ・河道の掘削
- ・堤防の整備



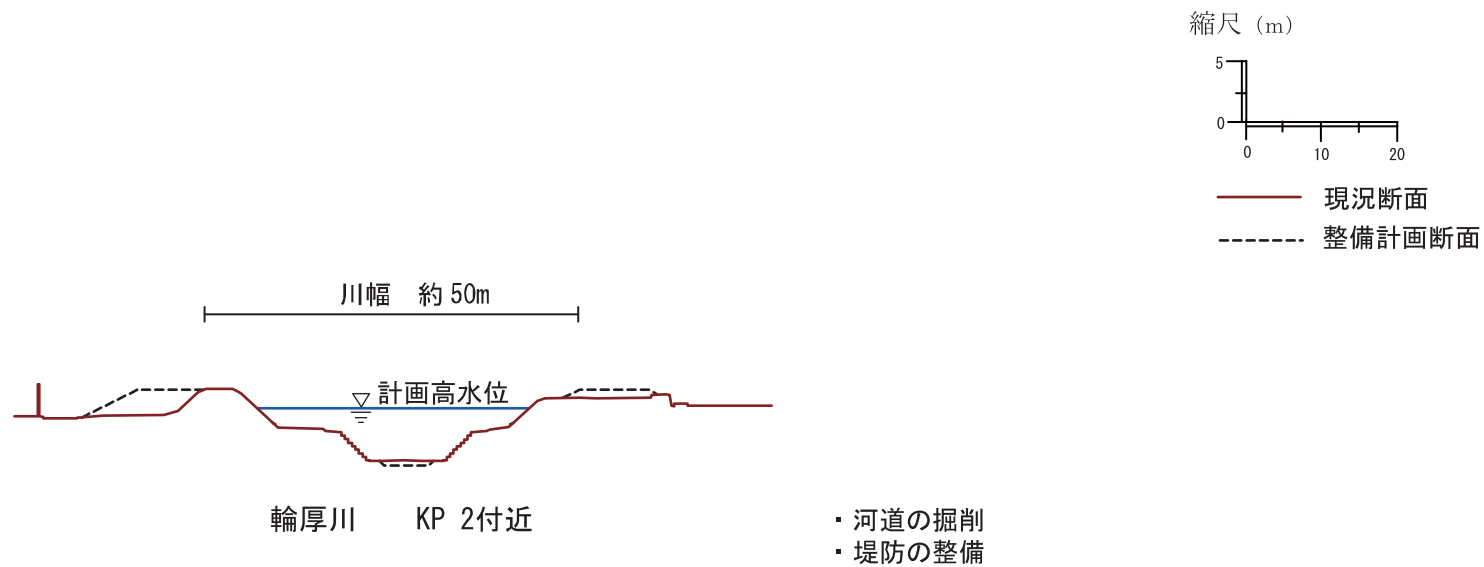
旧夕張川 KP 10付近

- ・河道の掘削
- ・堤防の整備

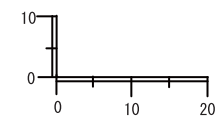


旧夕張川 KP 15付近

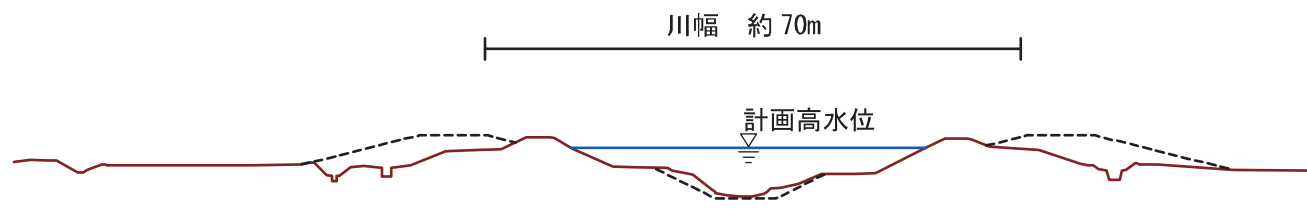
- ・河道の掘削



縮尺 (m)

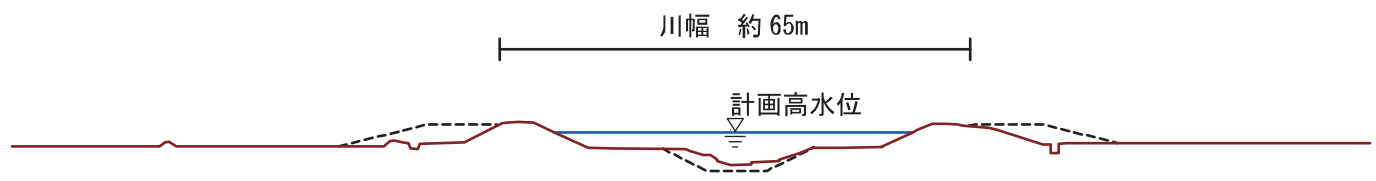


— 現況断面
- - - 整備計画断面



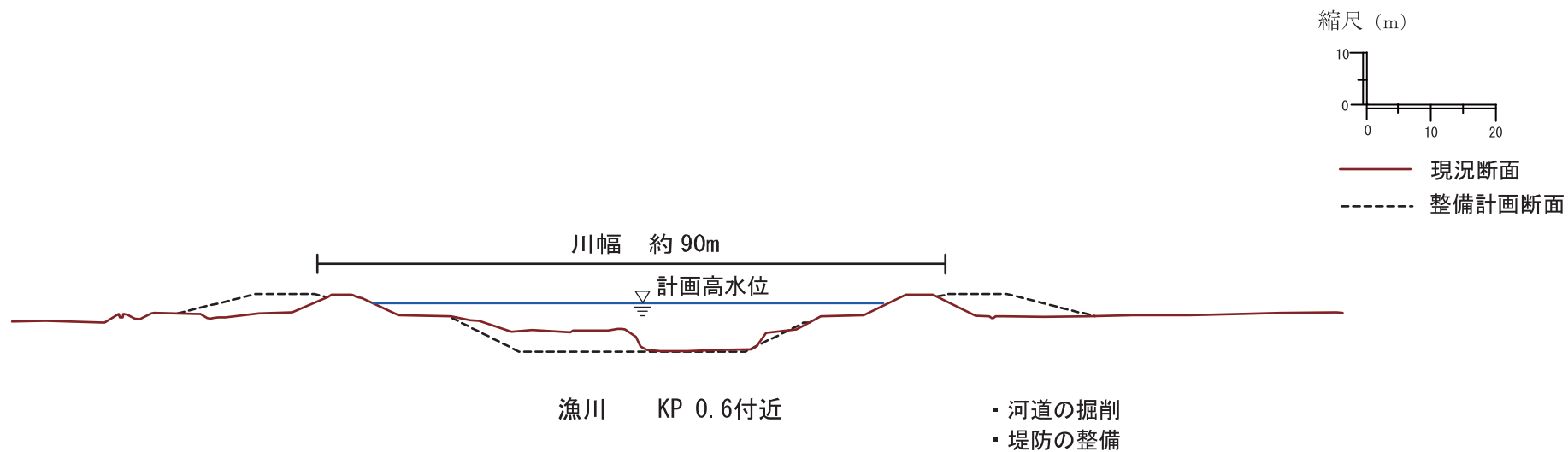
島松川 KP 3付近

- ・ 河道の掘削
- ・ 堤防の整備

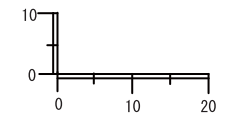


島松川 KP 5付近

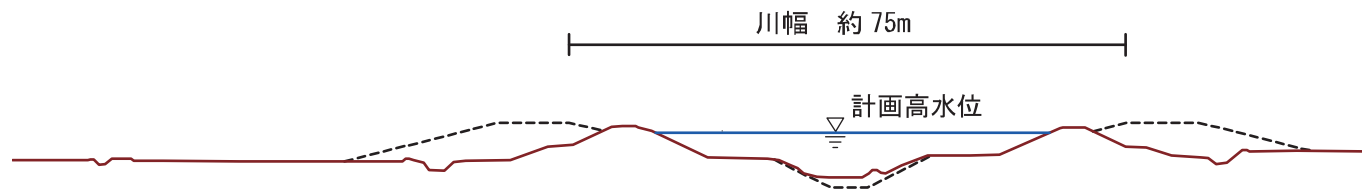
- ・ 河道の掘削
- ・ 堤防の整備



縮尺 (m)




— 現況断面
- - - 整備計画断面



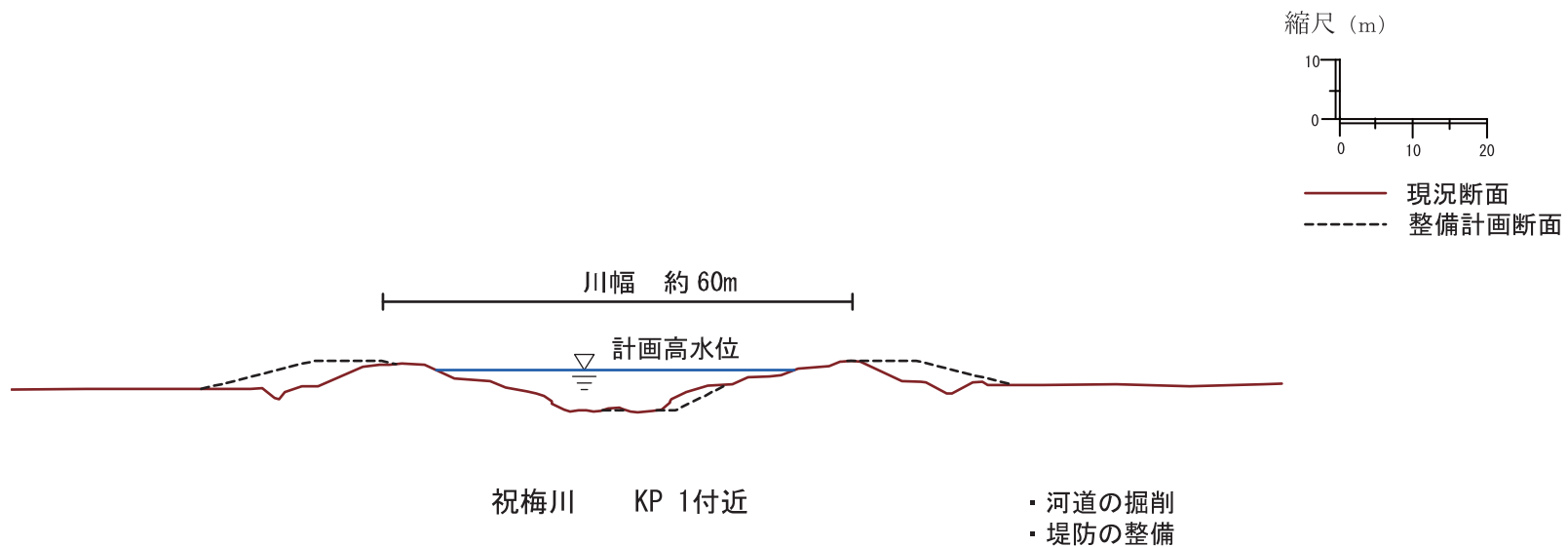
嶮淵川 KP 3付近

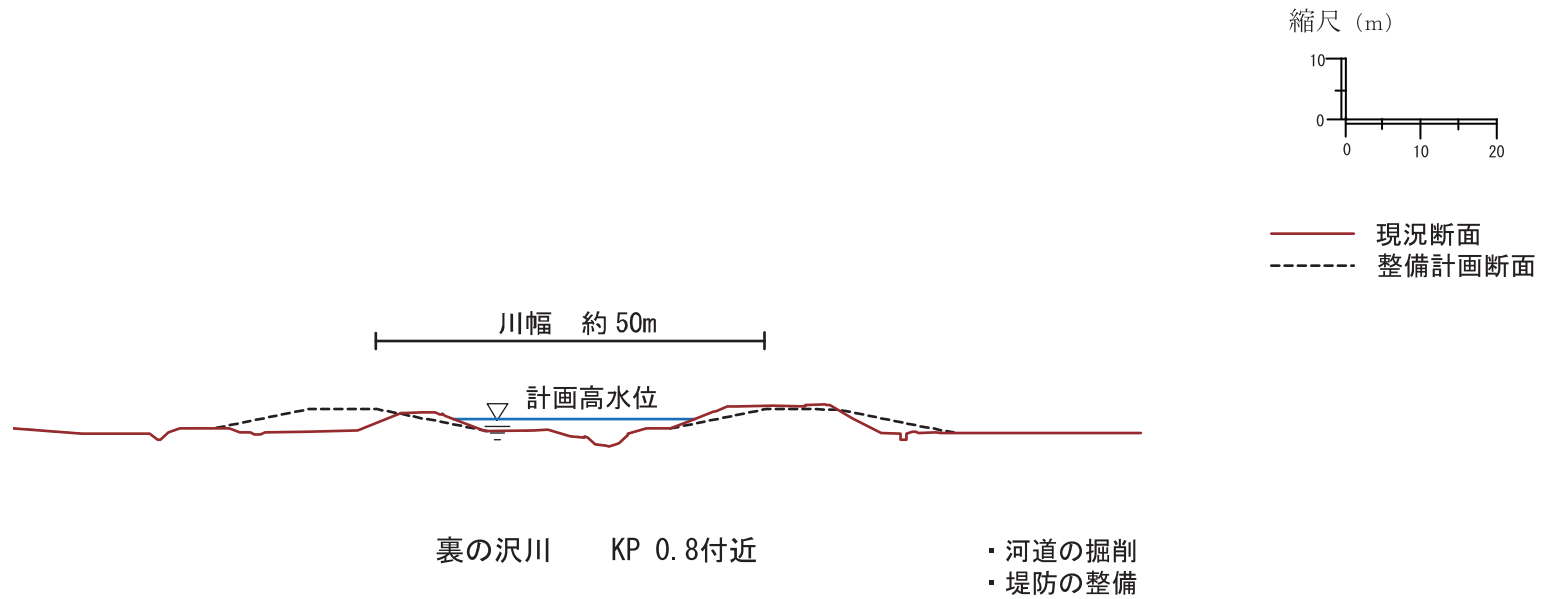
- ・河道の掘削
- ・堤防の整備

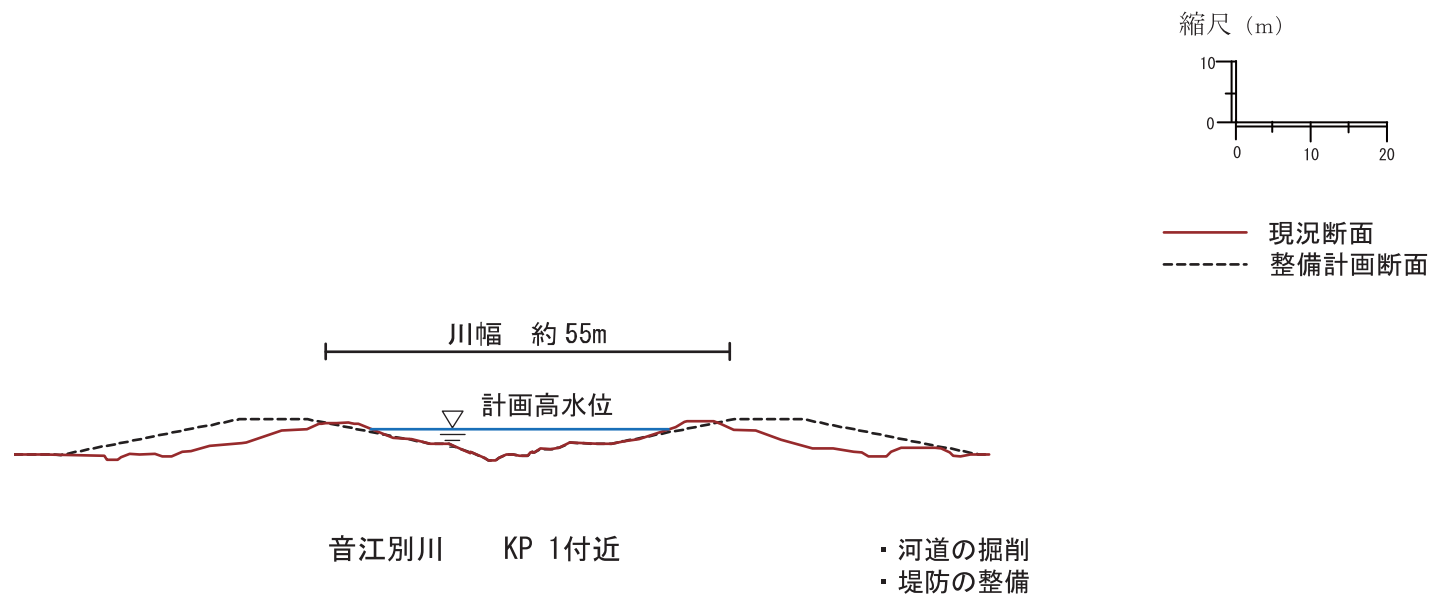


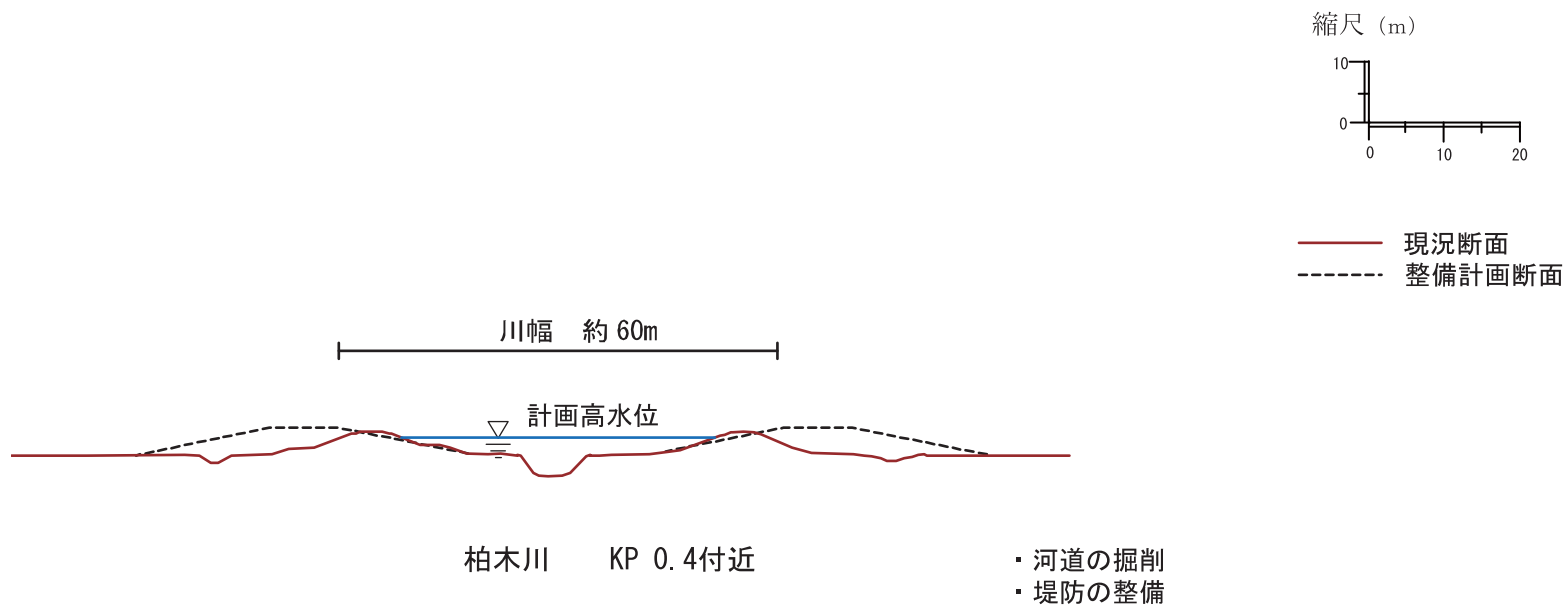
嶮淵川 KP 5付近

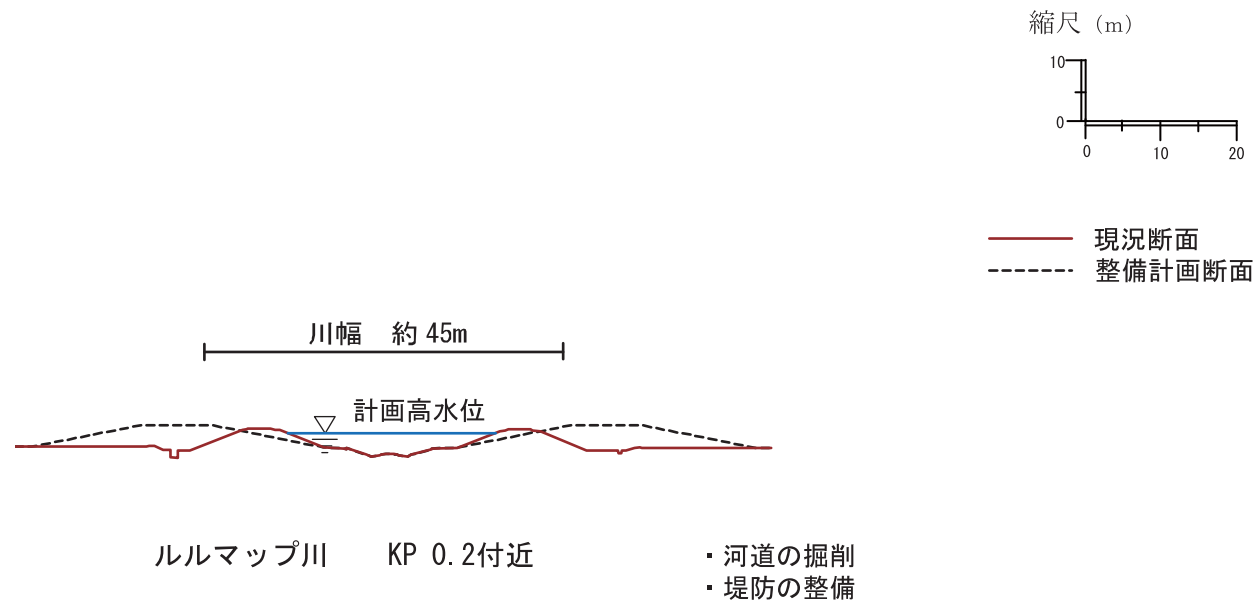
- ・河道の掘削
- ・堤防の整備



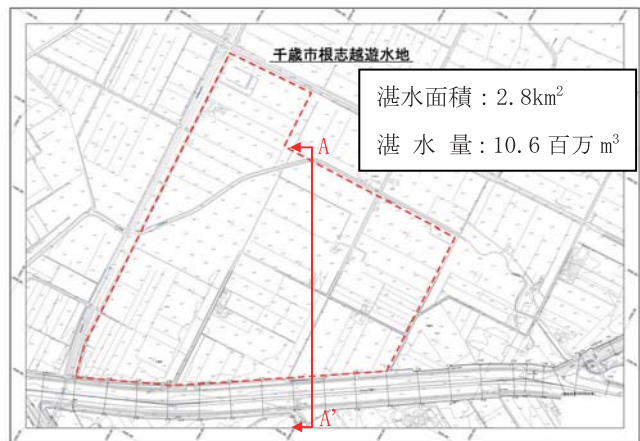
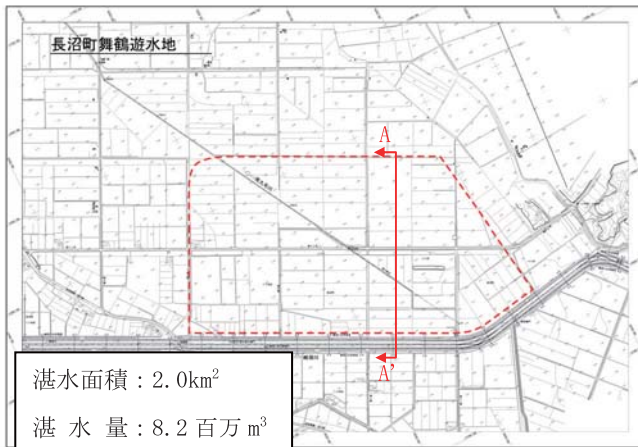
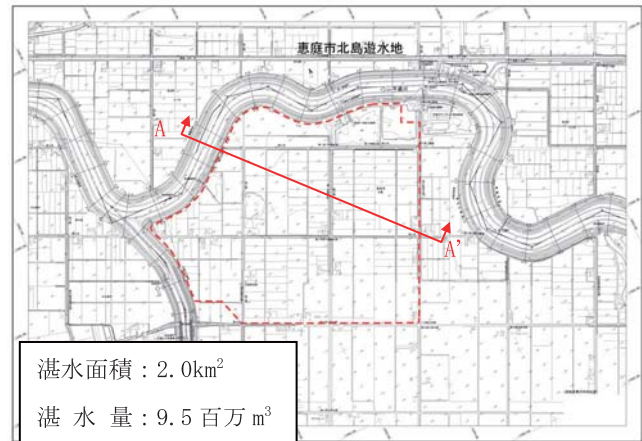
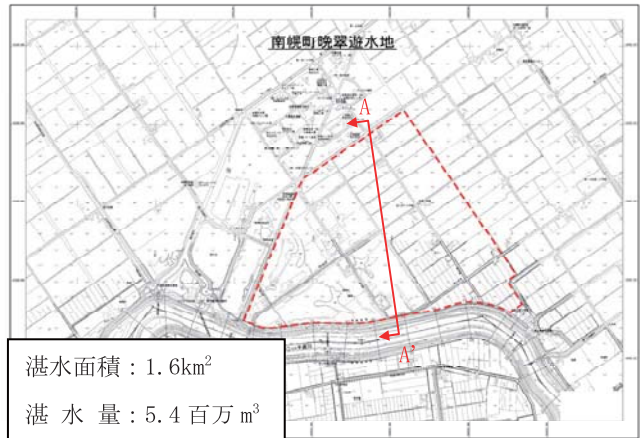




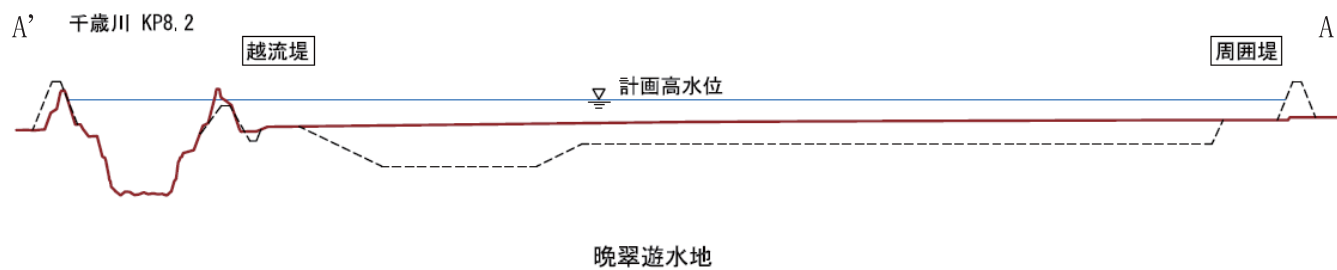
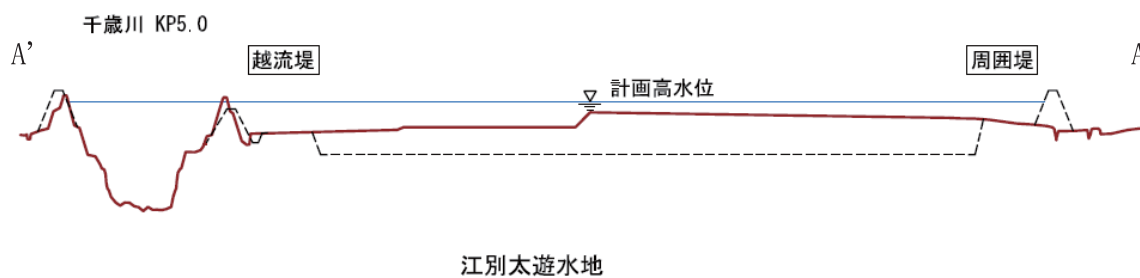
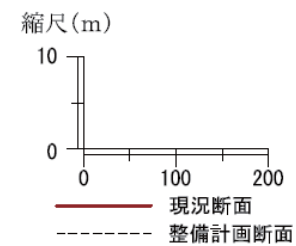


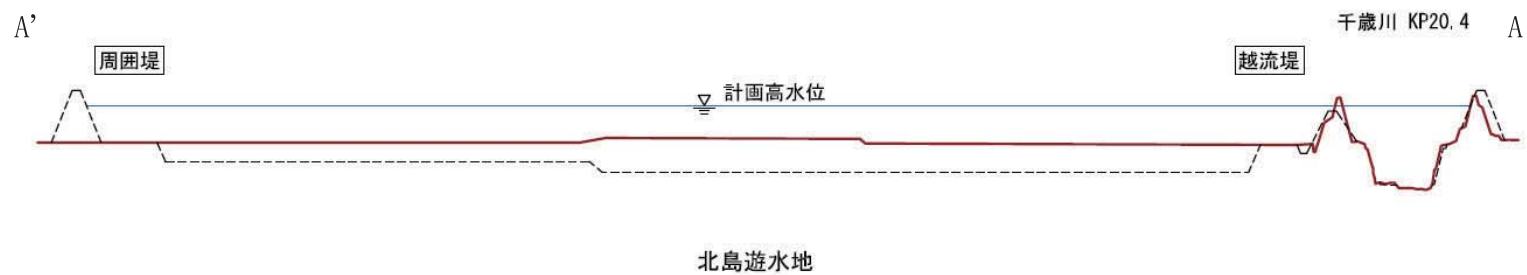
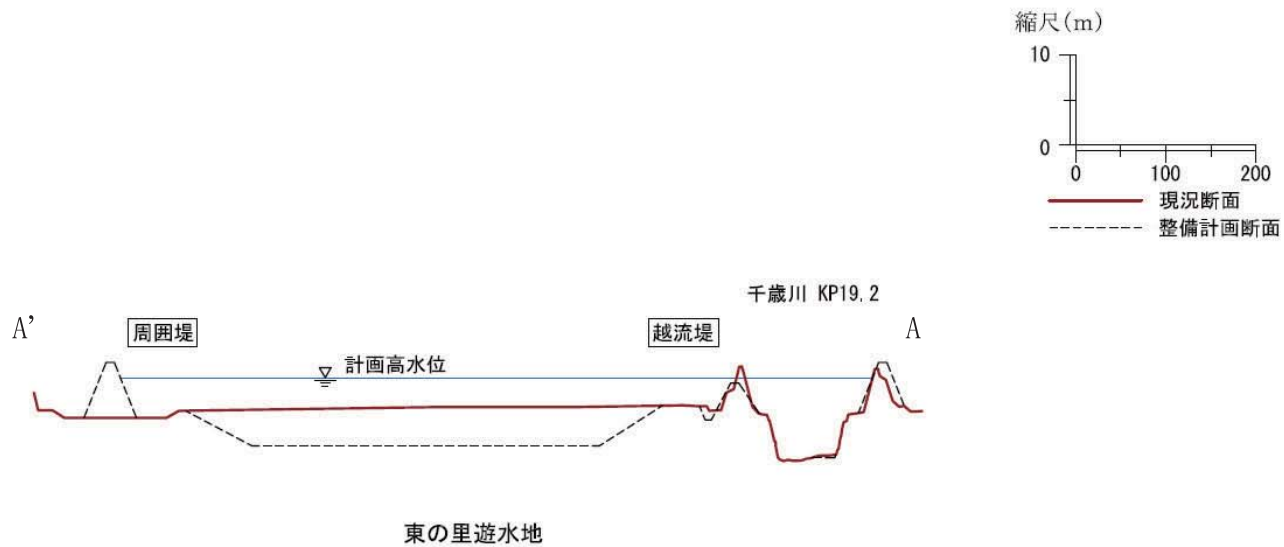


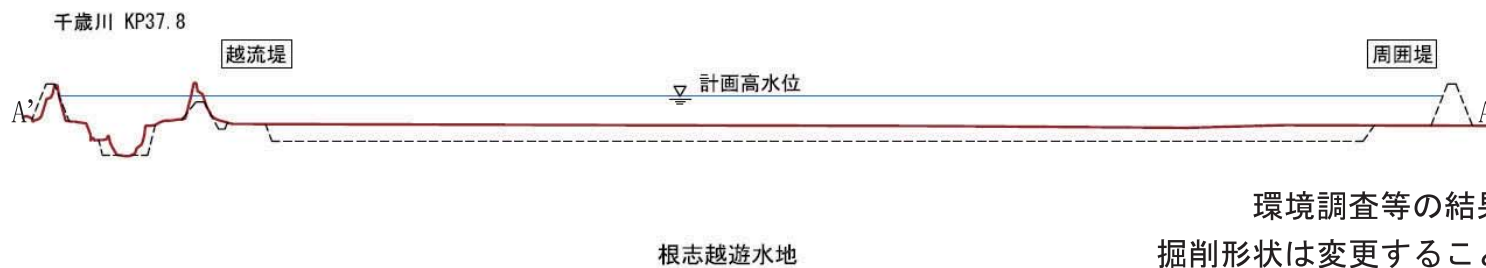

河道の状況の変化や環境調査の結果により、
掘削形状は変更することがある。



遊水地レイアウト図







環境調査等の結果により、掘削形状は変更することがある。