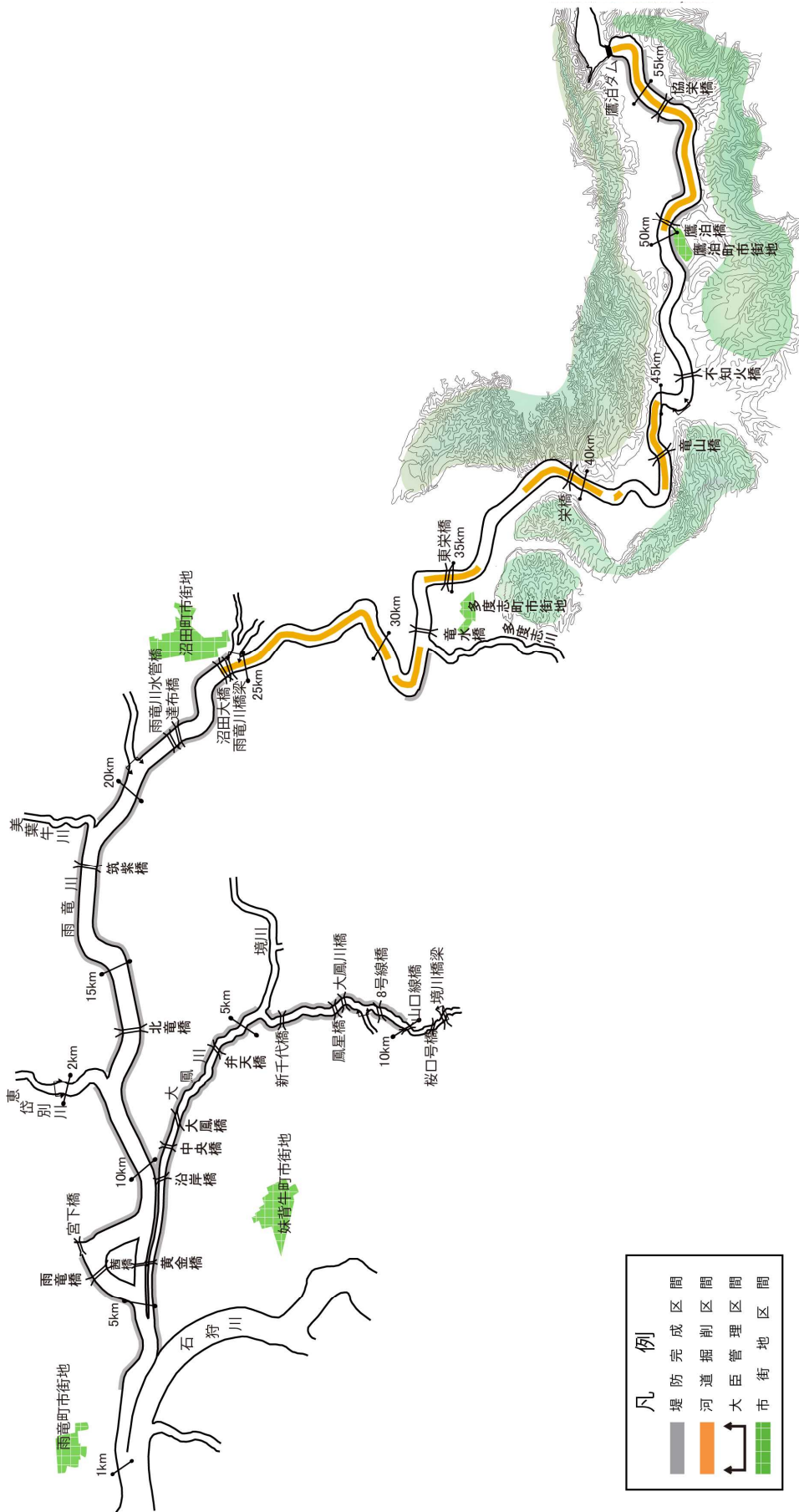
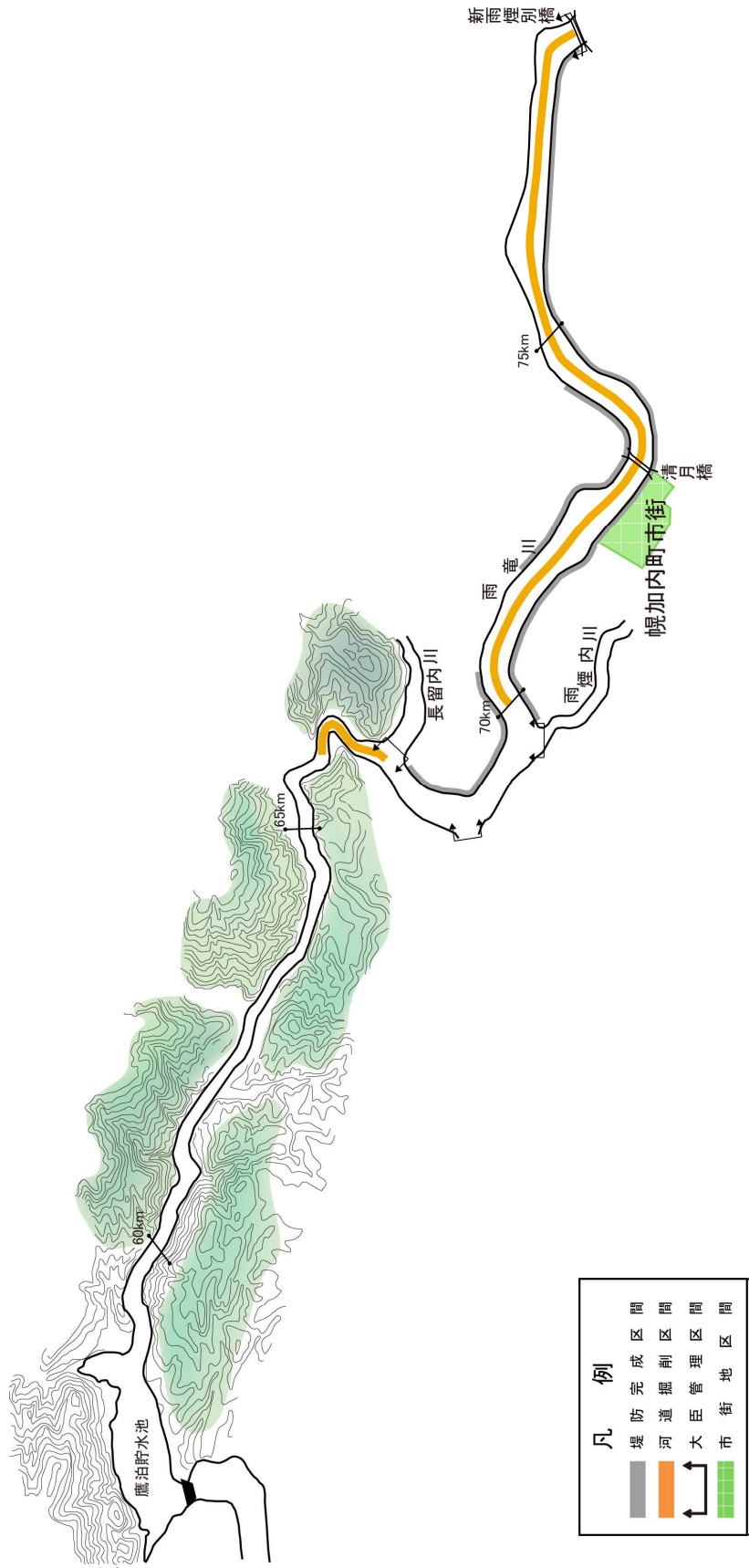
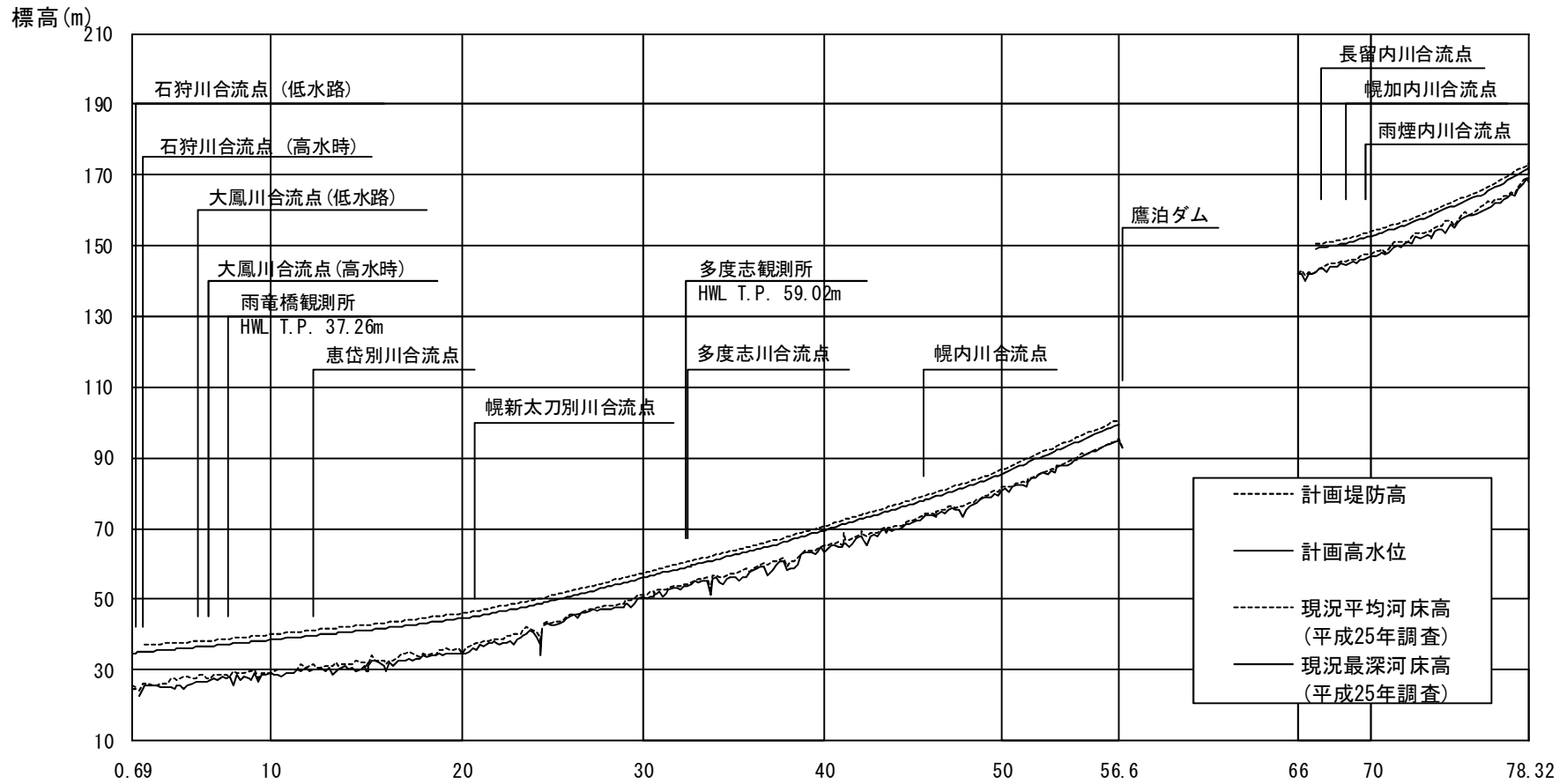


石狩川水系雨竜川河川整備計画・附図



附-1

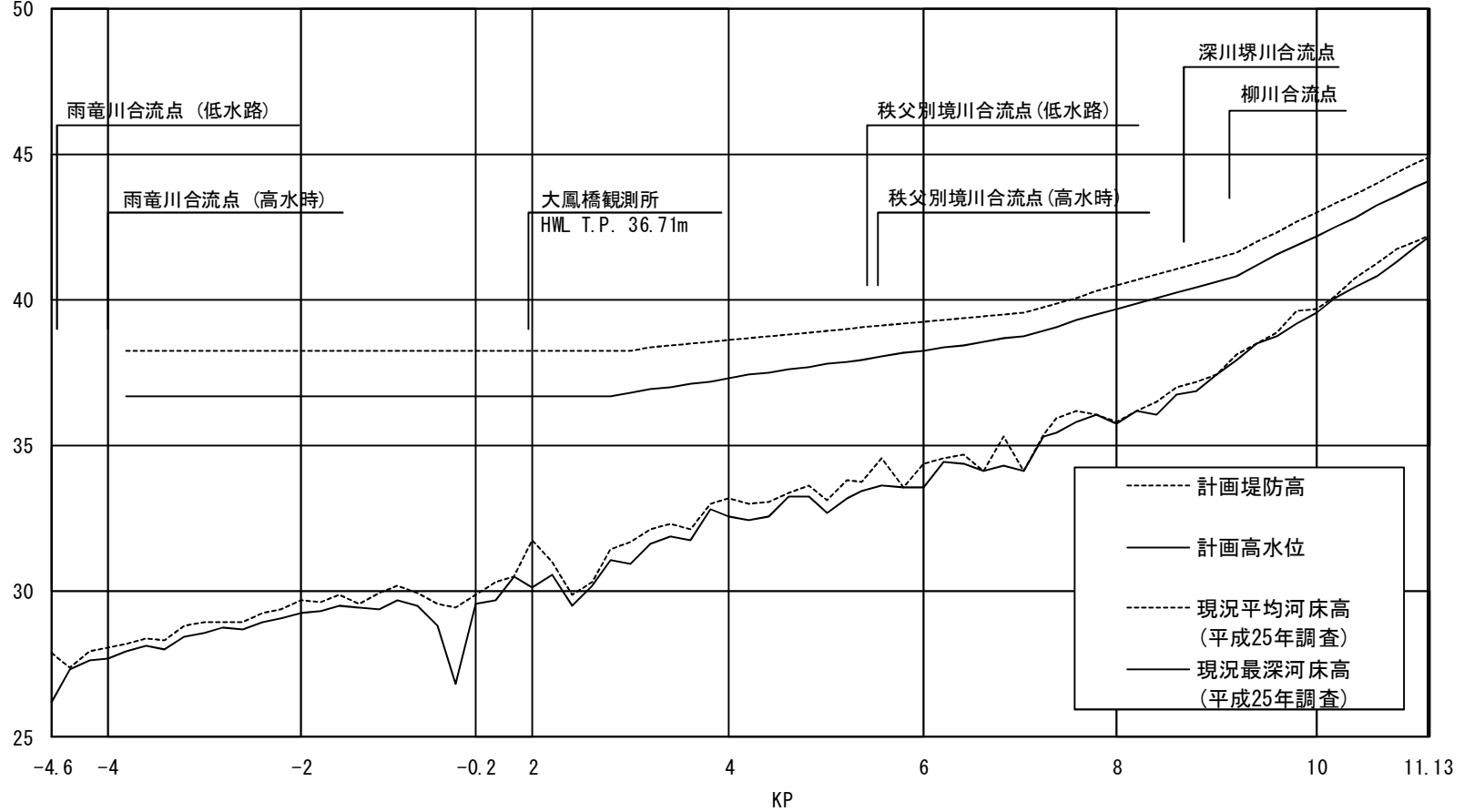




	KP																							
計画高水勾配	1/2,089		1/1,828		1/1,436		1/954		1/735			1/628		1/587		1/440		1/1,043		1/590		1/326		
計画堤防高	37.10	38.26	43.32	46.47	50.13	66.66	76.67	84.57	100.57	150.37	153.97	165.97	151.82	157.22	173.17	149.17	152.77	164.77	150.62	156.02	171.97	11,622	14,935	21,272
計画高水位	35.10	36.76	41.82	44.97	48.63	65.46	75.47	83.37	99.37	149.17	152.77	164.77	150.62	156.02	171.97	149.17	152.77	164.77	150.62	156.02	171.97	11,622	14,935	21,272
累加距離	642	4,110	13,359	17,883	21,380	33,750	40,035	44,674	51,716	10,109	13,016	18,922	11,622	14,935	21,272	10,109	13,016	18,922	11,622	14,935	21,272	11,622	14,935	21,272

雨竜川計画縦断面図

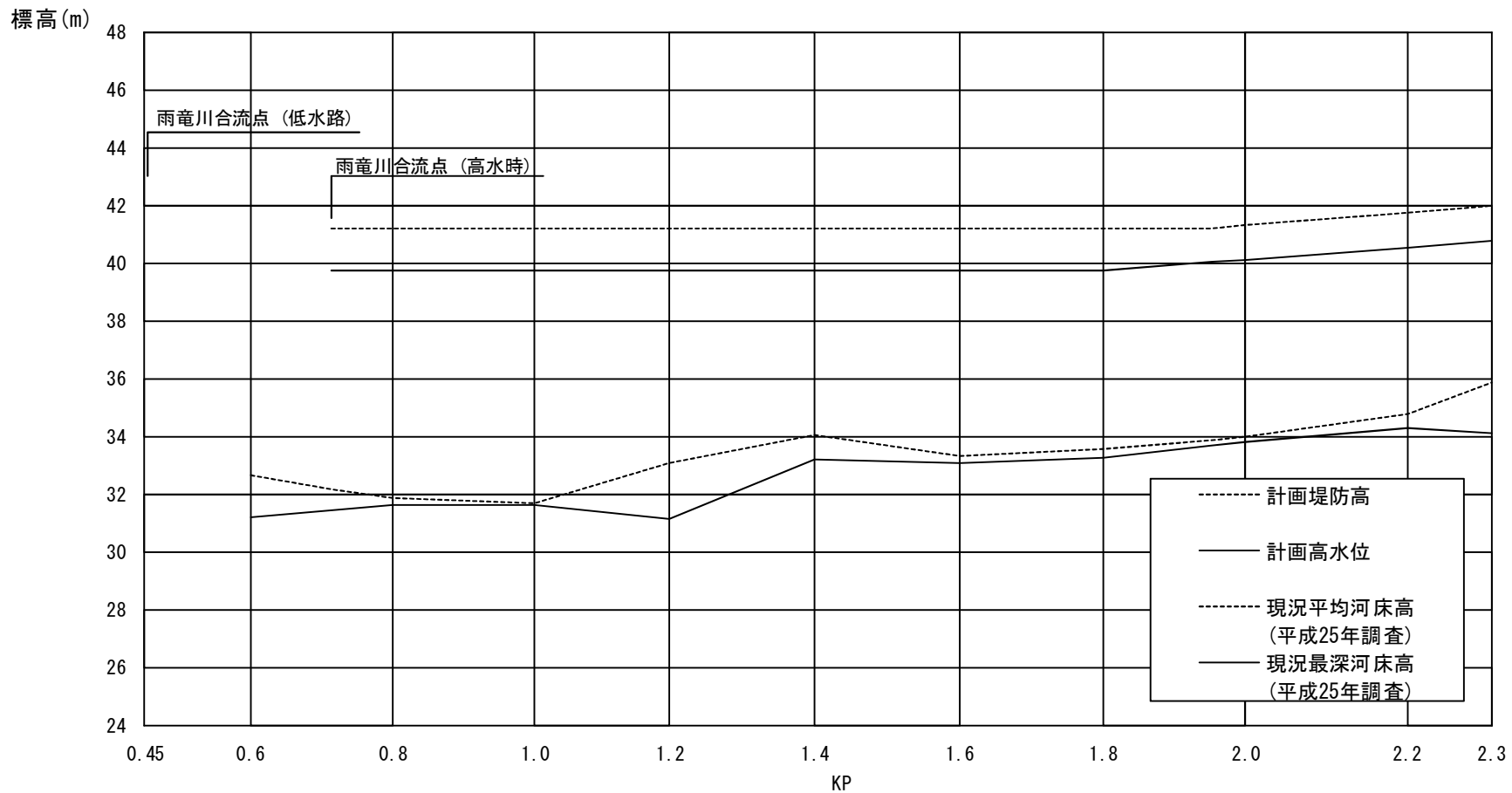
標高(m)



附-4

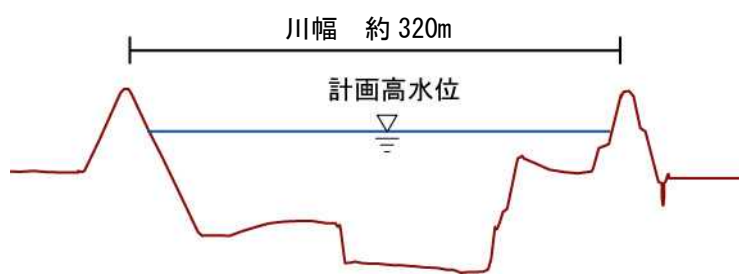
計画高水勾配	← LEVEL →		1/2,087		1/1,060		1/608 →	
計画堤防高	38.21	38.21	39.55	41.62	44.87			
計画高水位	36.71	36.71	38.75	40.82	44.07			
累加距離	565	5,755	10,013	12,207	14,182			

大鳳川計画縦断面図

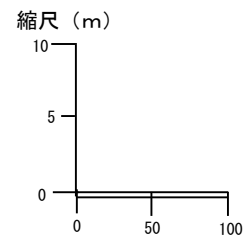


計 画 高水勾配	← LEVEL ————— ×———— 1/509 ————— →		
計 画 堤 防 高	41.20	41.20	41.98
計 画 高 水 位	39.70	39.70	40.78
累加距離	265	1,357	1,907

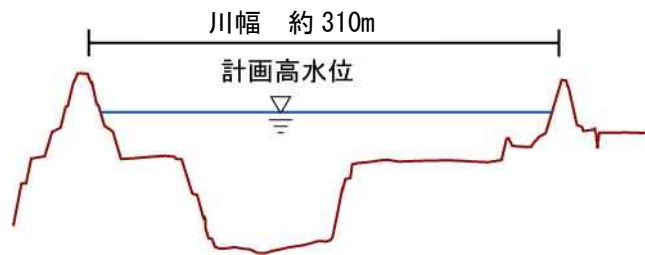
恵 岱 別 川 計 画 縦 断 図



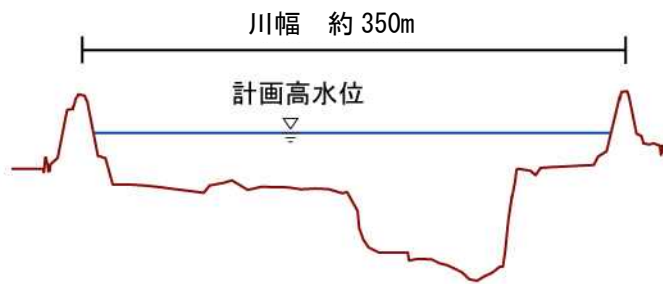
雨竜川 KP1 付近




- 現況断面
- - - 整備計画断面



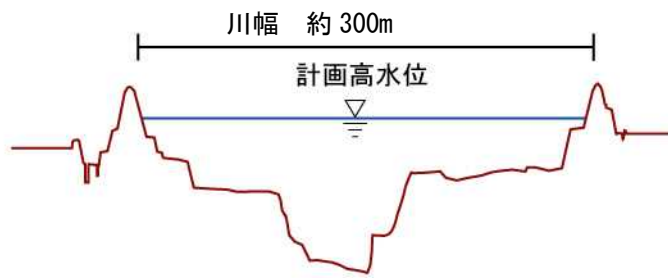
雨竜川 KP5 付近



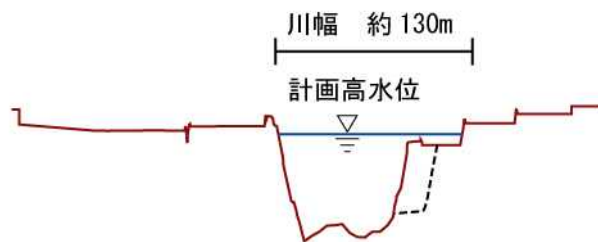
雨竜川 KP10 付近



雨竜川 KP15 付近



雨竜川 KP20 付近



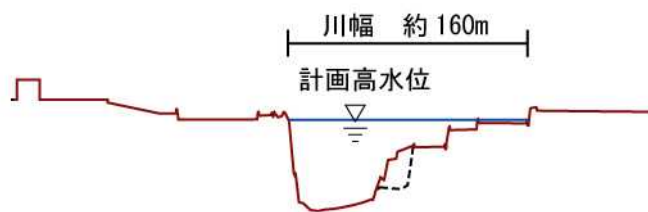
・河道の掘削

雨竜川 KP25 付近



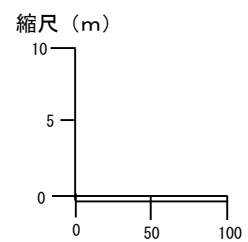
・河道の掘削

雨竜川 KP30 付近

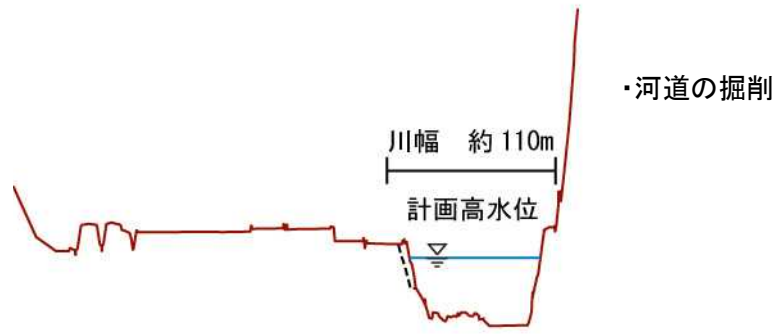


・河道の掘削

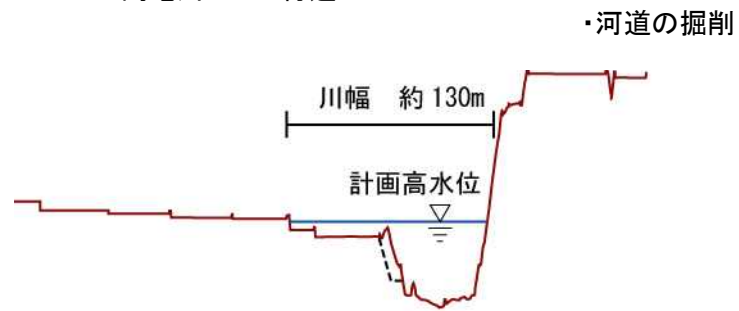
雨竜川 KP35 付近



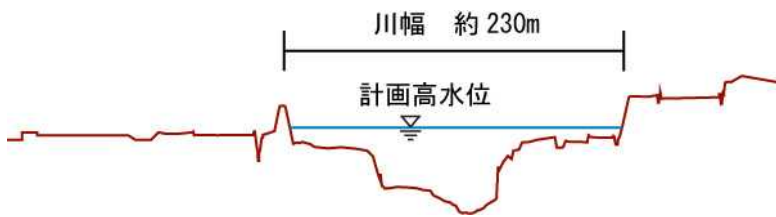
— 現況断面
- - - 整備計画断面




雨竜川 KP40 付近



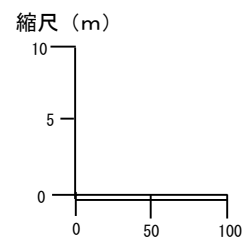
雨竜川 KP45 付近



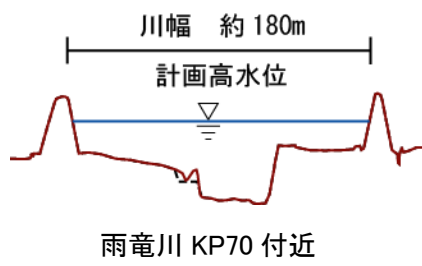
雨竜川 KP50 付近



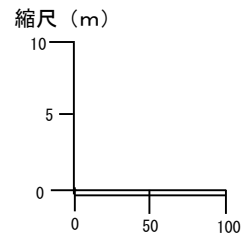
雨竜川 KP55 付近



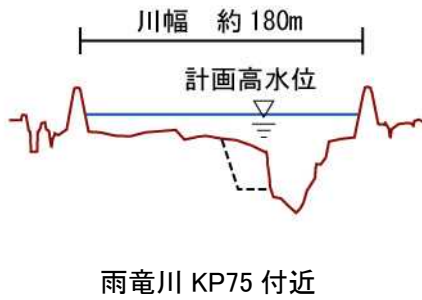
— 現況断面
 - - - 整備計画断面



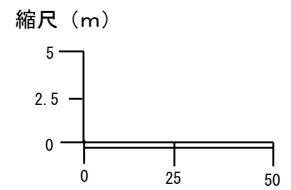
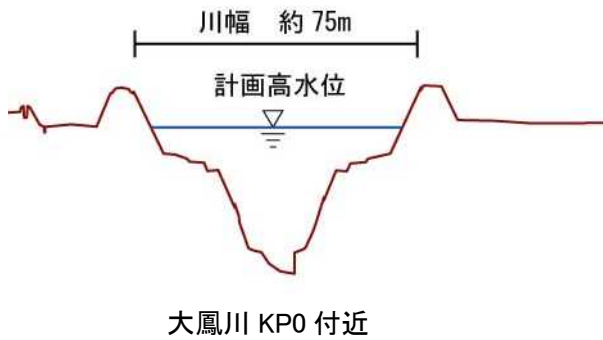
・河道の掘削



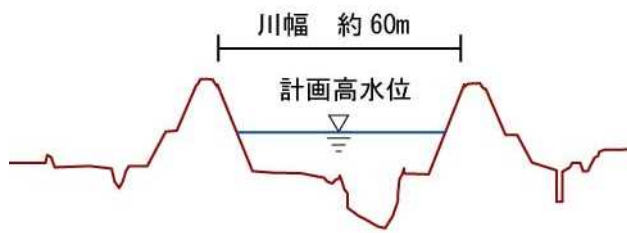
— 現況断面
- - - 整備計画断面



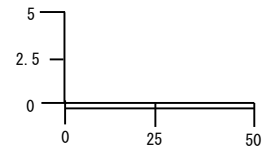
・河道の掘削



— 現況断面
- - - 整備計画断面

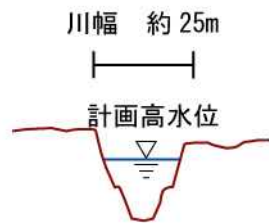


縮尺 (m)

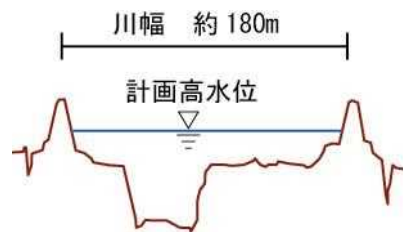


—— 現況断面
- - - 整備計画断面

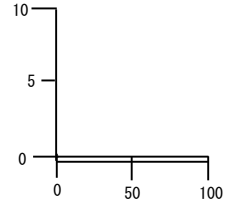
大鳳川 KP5 付近



大鳳川 KP10 付近



縮尺 (m)



—— 現況断面
- - - 整備計画断面

恵岱別川 KP1 付近