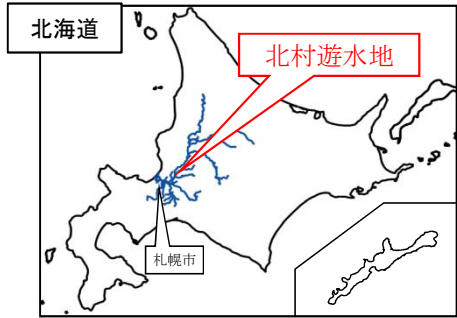


北村遊水地の事業進捗状況(令和6年12月末時点)

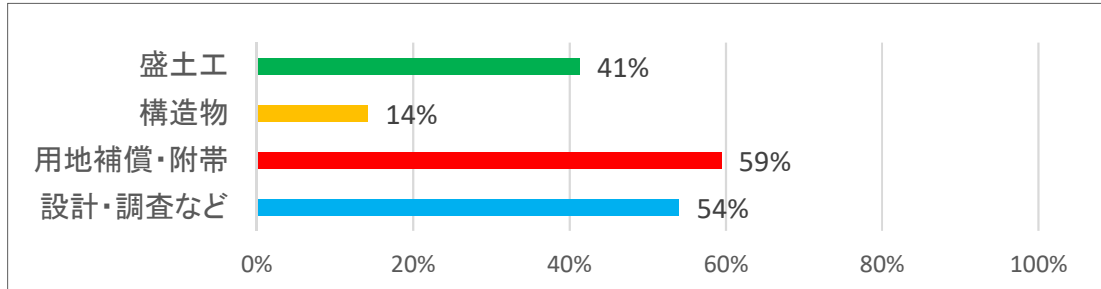
- 石狩川下流域に広がる低平地は、札幌市等の大都市や中核都市が集中し、北海道の社会、経済、文化の中心となっています。また、広大な農地は、我が国为数の食料供給地となっています。
- この地域の洪水被害を軽減するため、平成19年9月に石狩川(下流)河川整備計画を策定し、戦後最大規模である昭和56年8月上旬規模の洪水流量を安全に流すことを目標として、河道整備や支川の洪水調節施設と合わせて、石狩川中流部に北村遊水地の整備が位置付けられました。



【事業箇所】
北海道岩見沢市
月形町、新篠津村

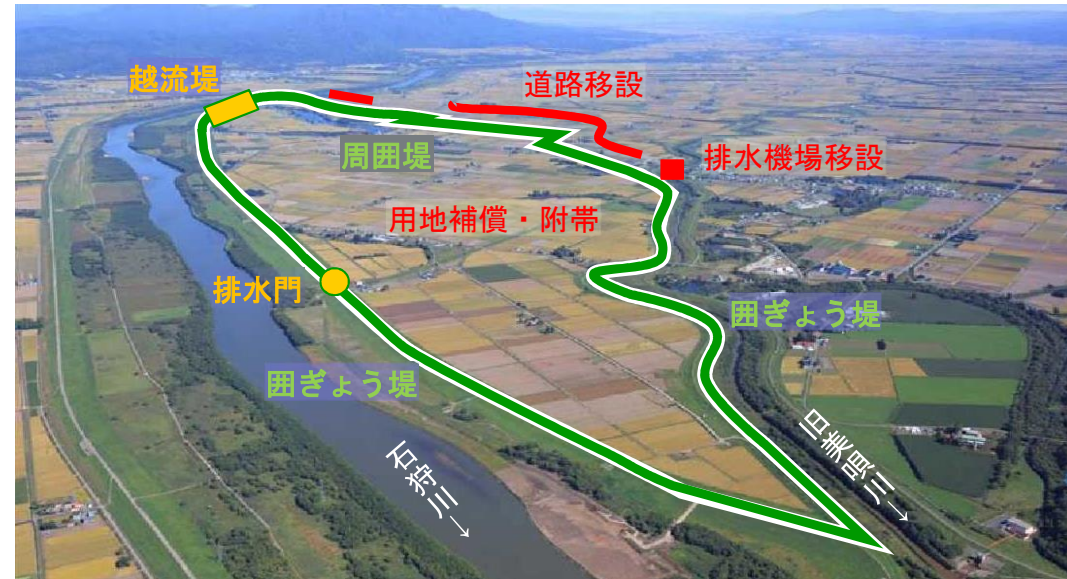
【全体計画】
事業内容：囲ぎよう堤、周囲堤、
排水門、越流堤、
用地補償 等
事業期間：平成24年～令和12年度

■事業進捗率(全体)



■事業工程概要

| 項目 | H24 | H25 | H26 | H27 | H28 | H29 | H30 | R1 | R2 | R3 | R4 | R5 | R6 | R7 | R8 | R9 | R10 | R11 | R12 | 備考 |
|---------|-----|-----|-----|-----|-----|-----|-----|----|----|----|----|----|----|----|----|----|-----|-----|-----|----------------|
| | | | | | | | | | | | | | | | | | | | | |
| 盛土工 | → | | | | | | | | | | | | | | | | | | | 周囲堤、囲ぎよう堤、樋門など |
| 構造物 | | | | | | | | | | | | | | | | | | | | 排水門、越流堤など |
| 用地補償・附帯 | → | | | | | | | | | | | | | | | | | | | 用地補償、補償工事など |
| 設計・調査など | → | | | | | | | | | | | | | | | | | | | 設計・調査など |



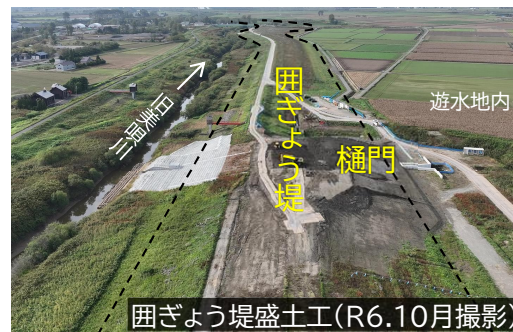
■盛土工(周囲堤)



■盛土工(周囲堤)・排水機場



■盛土工(囲ぎよう堤)



■排水門

