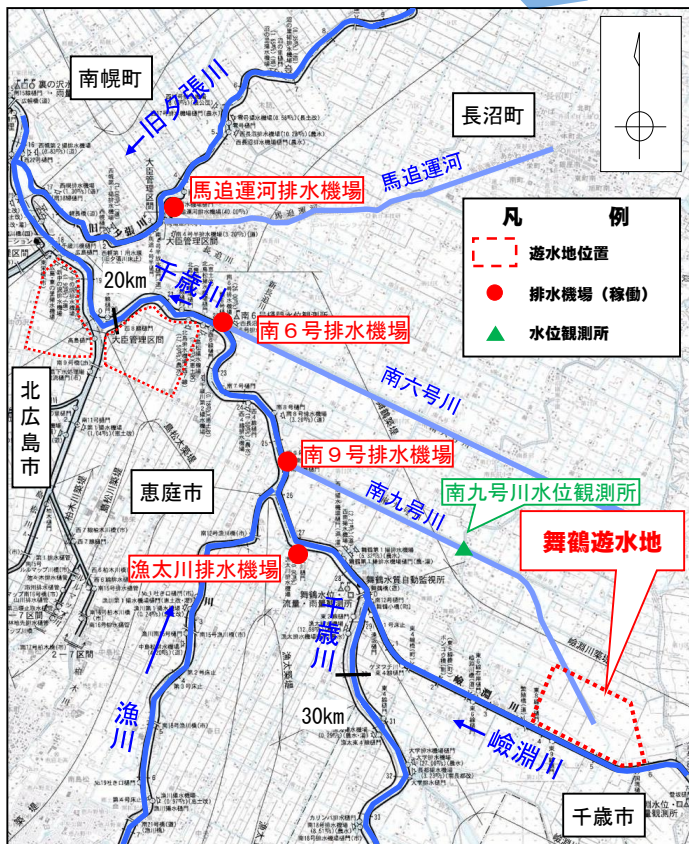
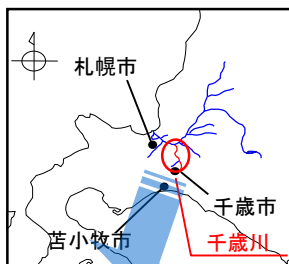


# 舞鶴遊水地による河川水位の低減効果

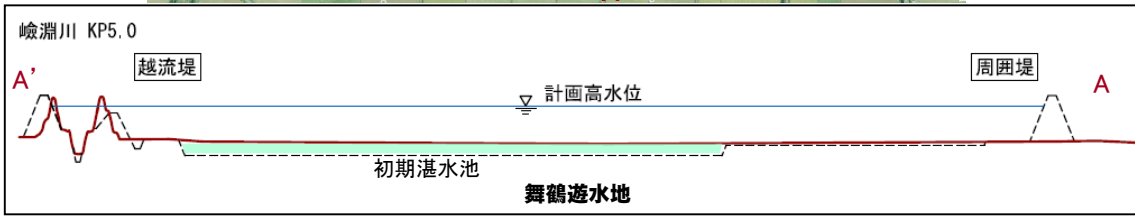
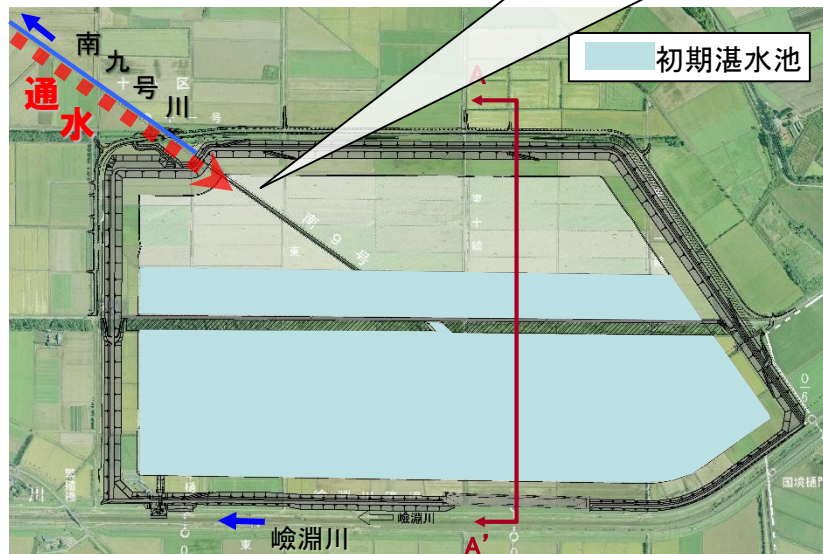
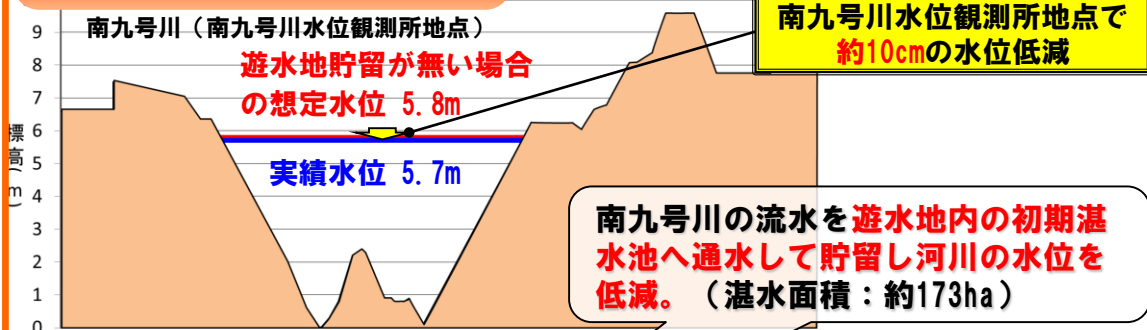
今回の出水では、千歳市の西越雨量観測所で115mmの雨量が観測され、浸水被害の発生が危ぶまれましたが、舞鶴遊水地の初期湛水池に、南九号川の流水を約125万 $m^3$ 貯留し、河川の水位を約10cm低減することができました。

## 千歳川位置図

「舞鶴遊水地」  
洪水時に千歳川の水位を低下させるための遊水地  
(平成26年度完成)



## 舞鶴遊水地による浸水被害防止



今回の発表は速報値であり、今後の調査により数値等が変わる場合があります。