

E39

旭川・紋別自動車道で夜間通行止めを実施

～道路を安心して使っていただくために～

旭川・紋別自動車道を安全・快適に利用していただけるよう、維持補修作業・舗装補修・各種施設点検に伴う、夜間通行止めを下記のとおり実施しますので、お知らせします。

記

規制区間及び規制期間（別紙1、2）

- ① ^{びっぶ}比布JCT ～ ^{うまし}浮島IC（上下線） L=44.9km
令和5年8月28日（月） ～ 令和5年8月30日（水）
- ② ^{びっぶきた}比布北IC ～ ^{うまし}浮島IC（上下線） L=42.4km
令和5年8月31日（木） ～ 令和5年9月1日（金）
- ③ ^{あいべつ}愛別IC ～ ^{しらたき}白滝IC（上下線） L=55.5km
令和5年9月4日（月） ～ 令和5年9月7日（木）
- ④ ^{かみかわろうんきょう}上川層雲峡IC ～ ^{しらたき}白滝IC（上下線） L=38.1km
令和5年9月8日（金）
- ⑤ ^{うまし}浮島IC ～ ^{えんがる}遠軽IC（上下線） L=53.5km
令和5年9月11日（月） ～ 令和5年9月12日（火）
- ⑥ ^{しらたき}白滝IC ～ ^{えんがる}遠軽IC（上下線） L=33.6km
令和5年9月13日（水） ～ 令和5年9月14日（木）
- ⑦ ^{まるせつぷ}丸瀬布IC ～ ^{えんがる}遠軽IC（上下線） L=17.1km
令和5年9月15日（金）

※土、日の夜間は規制を行いません。

※天候等により、夜間通行止めの中止及び規制期間を変更する場合があります。

規制時間 : 各日20時から翌朝6時まで (令和5年9月16日(土)午前6時終了)

迂回路 : 別紙3、4(迂回路図)のとおり

【浮島IC～遠軽ICの通行止めに関する問い合わせ先】

国土交通省 北海道開発局 網走開発建設部 遠軽開発事務所

第2道路課長 ふくだ たかし
福田 孝志 (電話0158-42-2181)

網走開発建設部ホームページ <https://www.hkd.mlit.go.jp/ab/>



【比布JCT～浮島ICの通行止めに関する問い合わせ先】

国土交通省 北海道開発局 旭川開発建設部 旭川道路事務所

第2工務課長 さとう おおき
佐藤 大 (電話01658-2-1261)

旭川開発建設部ホームページ <https://www.hkd.mlit.go.jp/as/>

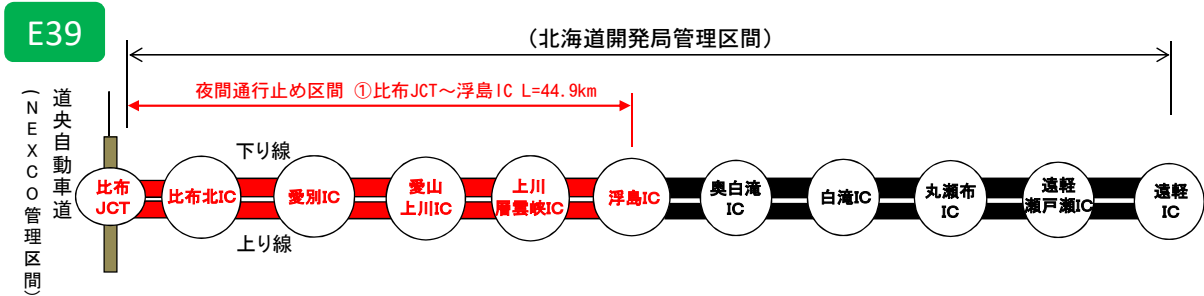


E39

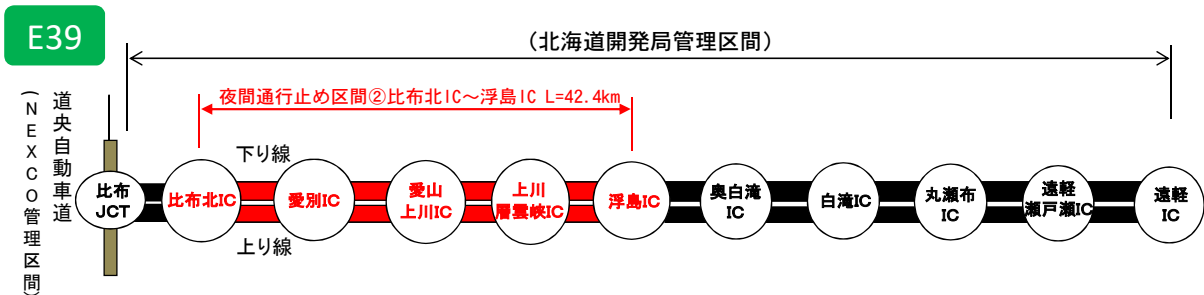
夜間通行止めのお知らせ

規制区間及び規制期間

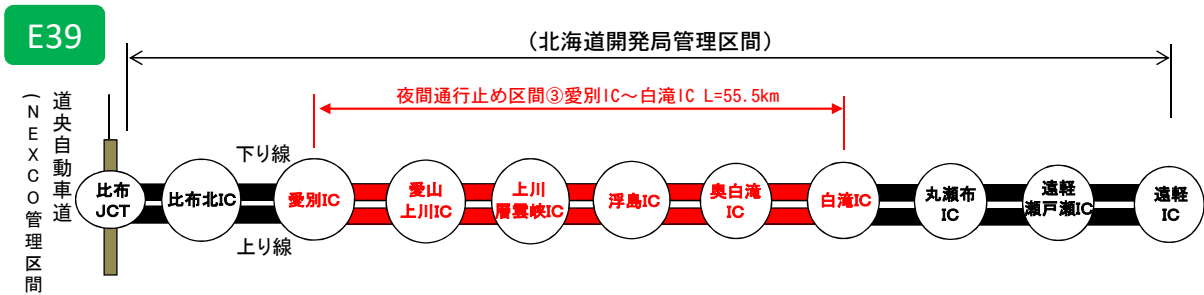
- ① ^{びつが}比布JCT ~ ^{うきしま}浮島IC (上下線) (L=44.9km)
令和5年8月28日(月) ~ 令和5年8月30日(水)



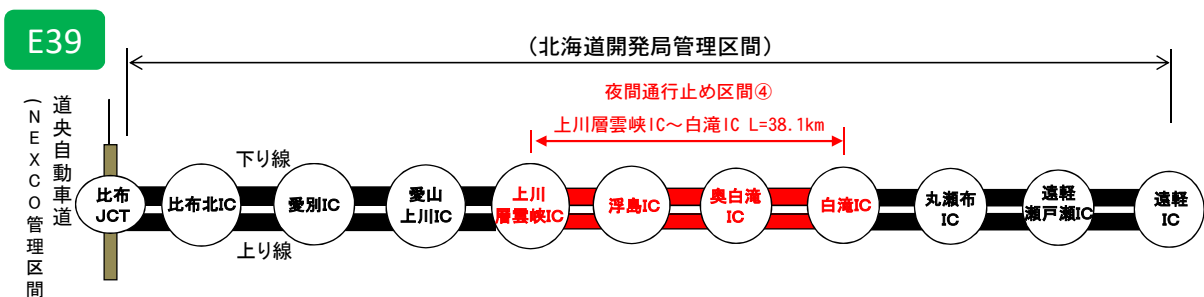
- ② ^{びつがきた}比布北IC ~ ^{うきしま}浮島IC (上下線) (L=42.4km)
令和5年8月31日(木) ~ 令和5年9月1日(金)



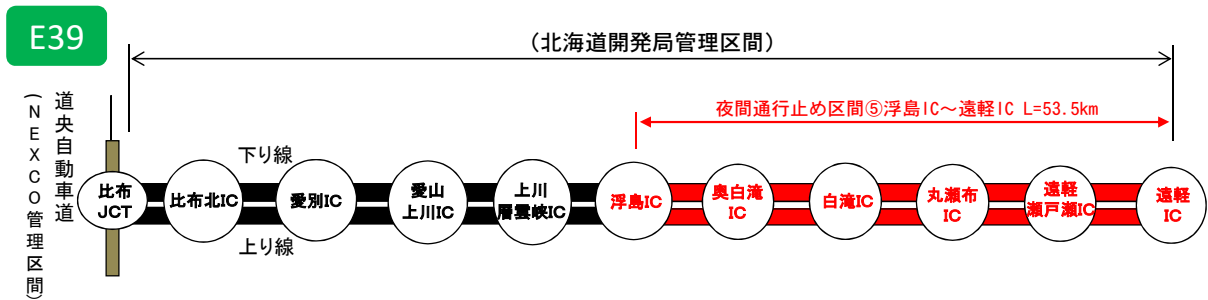
- ③ ^{あいべつ}愛別IC ~ ^{しらたき}白滝IC (上下線) (L=55.5km)
令和5年9月4日(月) ~ 令和5年9月7日(木)



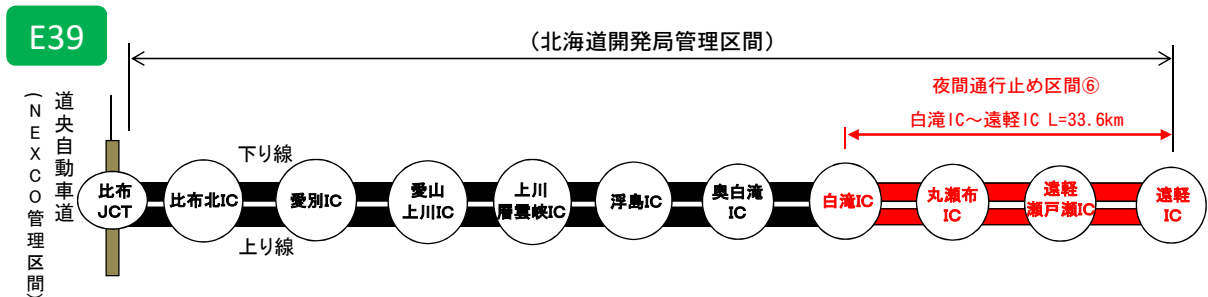
- ④ ^{かみかわそうらんきょう}上川層雲峡IC ~ ^{しらたき}白滝IC (上下線) (L=38.1km)
令和5年9月8日(金)



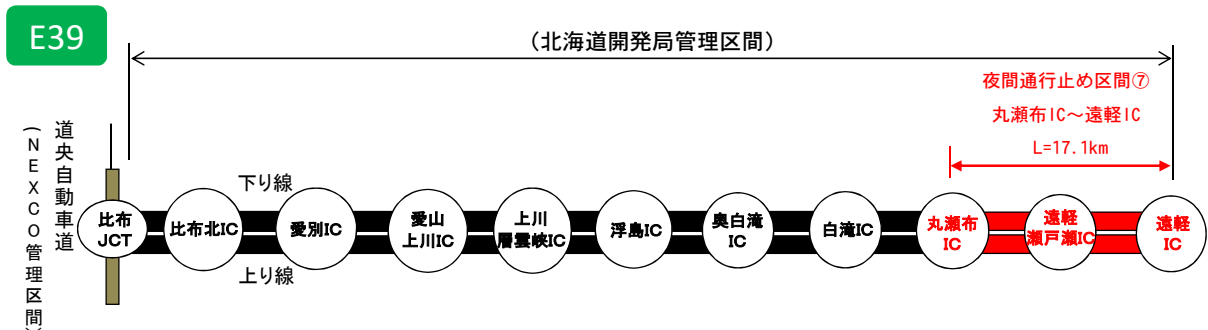
⑤ ^{うましま}浮瀧IC ~ ^{えんがる}遠軽IC (上下線) (L=53.5km)
令和5年9月11日(月) ~ 令和5年9月12日(火)



⑥ ^{しらたき}白滝IC ~ ^{えんがる}遠軽IC (上下線) (L=33.6km)
令和5年9月13日(水) ~ 令和5年9月14日(木)



⑦ ^{まるせつぷ}丸瀬布IC ~ ^{えんがる}遠軽IC (上下線) (L=17.1km)
令和5年9月15日(金)



- ※ 土、日の夜間は規制を行いません。
- ※ 天候等により、夜間通行止めの中止及び規制期間を変更する場合があります。
- ※ 通行規制の詳細は、道路情報提供システムからご確認をお願いいたします。
<https://www.road-info-prvs.mlit.go.jp/roadinfo/pc/>
- ※ NEXCO東日本により道央自動車道が通行止めとなる場合があります。
NEXCO東日本の規制情報等については「ドラぷら」を参照願います。
<https://www.driveplaza.com/>

規制時間 **各日20時から翌朝6時まで(令和5年9月16日(土)午前6時終了)**

迂回路

- ① (和寒IC)～国道40号～道道296号～国道39号～国道273号～(浮島IC) L=58.8km
- ① (旭川北IC)～道道37号～国道39号～国道273号～(浮島IC) L=56.3km



- ② (比布北IC)～道道1143号～国道40号～道道296号～国道39号～国道273号～(浮島IC) L=46.7km



- ③ (愛別IC)～道道140号～国道39号～国道273号～国道333号～(白滝IC) L=63.4km



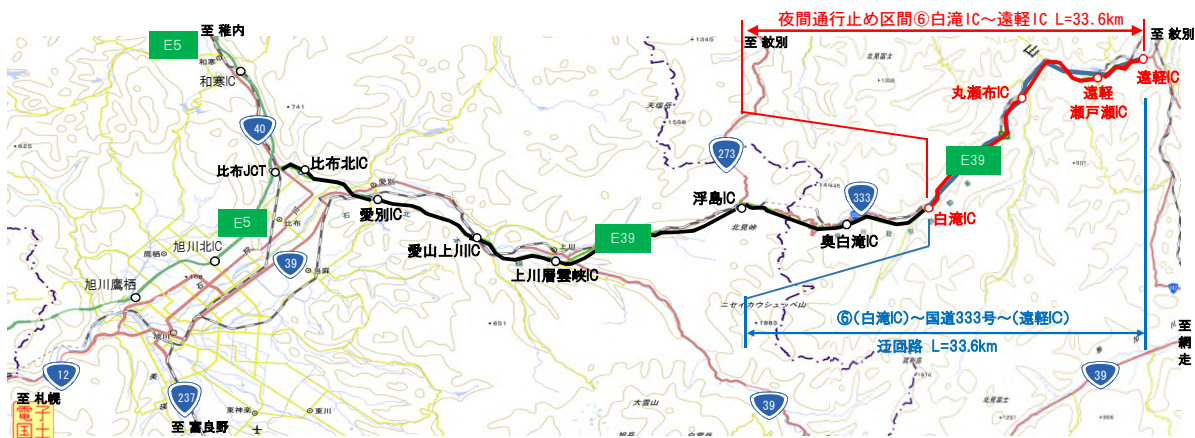
- ④ (上川層雲峡IC)～道道849号～国道39号～国道273号～国道333号～(白滝IC) L=43.4km



迂回路 ⑤ (浮島IC)～国道273号～国道333号～(遠軽IC) L=58.1km



⑥ (白滝IC)～国道333号～(遠軽IC) L=33.6km



⑦ (丸瀬布IC)～国道333号～(遠軽IC) L=16.9km



浮島IC～遠軽IC の通行止めに関するお問合せ先	北海道開発局 網走開発建設部 遠軽開発事務所 第2道路課 (電話0158-42-2181)
-----------------------------	--

比布JCT～浮島IC の通行止めに関するお問合せ先	北海道開発局 旭川開発建設部 旭川道路事務所 第2工務課 (電話01658-2-1261)
------------------------------	--