

令和2年度「河川愛護モニター」を募集します

～日常の生活で得た河川の情報を報告していただきます～

網走開発建設部では、河川の整備や利用、環境に関する地域の要望を十分把握し、地域との連携を更に進めることと併せ、河川愛護思想の普及や河川の適正な維持管理を図るために、令和2年度の「河川愛護モニター」を募集します。

「河川愛護モニター」は、平成10年度から実施している制度です。令和2年度においても管内5河川6区間で、各区分1名のモニターを募集します。

活動範囲（モニター区分） ※別添の図面も参照願います。

- 網走川： 網走市 河口から鏡橋まで（4.0km）
網走川： 美幌町 美幌川との合流点から小谷沢川との合流点まで（5.0km）
常呂川： 北見市 北見大橋から無加川との合流点まで（4.0km）
無加川： 北見市 常呂川との合流点から屯田川との合流点まで（7.2km）
湧別川： 遠軽町 生田原川との合流点から清川大橋まで（6.0km）
渚滑川： 紋別市 清瀬川との合流点から新記念橋まで（4.0km）

モニター期間

令和2年5月1日から令和2年10月31日までの6か月間

応募締切

令和2年3月19日（木）まで

※ 詳細につきましては、以下のURLにも掲載しておりますので、御覧ください。

<https://www.hkd.mlit.go.jp/ab/koubutu/icrceh00000723s.html>

【問合せ先】 国土交通省 北海道開発局 網走開発建設部

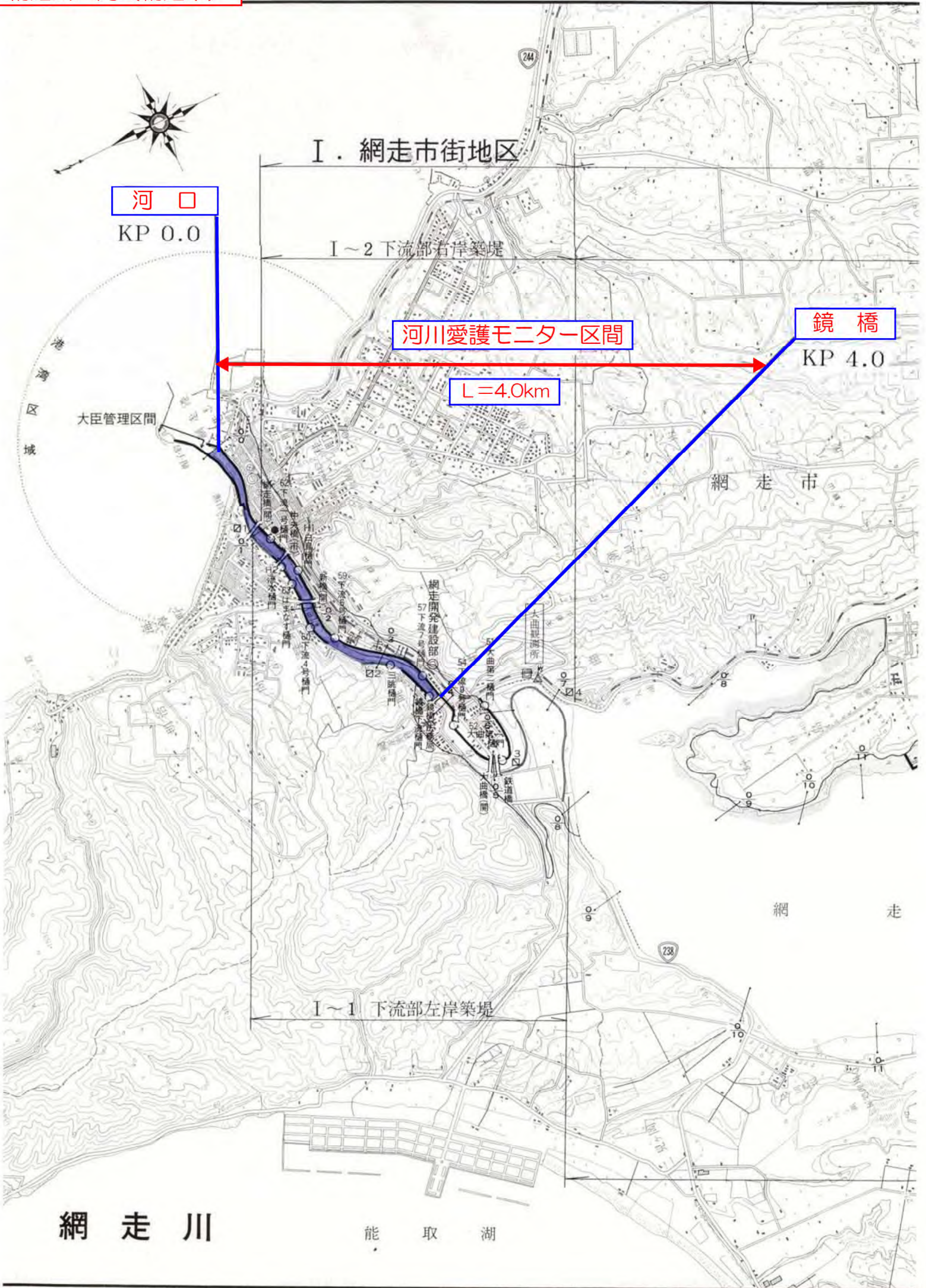
公物管理課長 村上 樹（電話 0152-44-6384）

公物管理課 管理専門官 柴橋 雄高（電話 0152-44-6384）

網走開発建設部ホームページ <https://www.hkd.mlit.go.jp/ab/>



網走川区間（網走市）



網 走 川

能 取 湖

網走川平面図

S = 1 / 50,000

Ⅲ. 美幌地区

V. 美幌川地区

Ⅲ-4 瑞治築堤

V-2 美幌川右岸築堤

V-1 美幌川左岸築堤

Ⅲ-6 美幌右岸築堤

美幌川合流点

KP28.0

河川愛護モーター区間

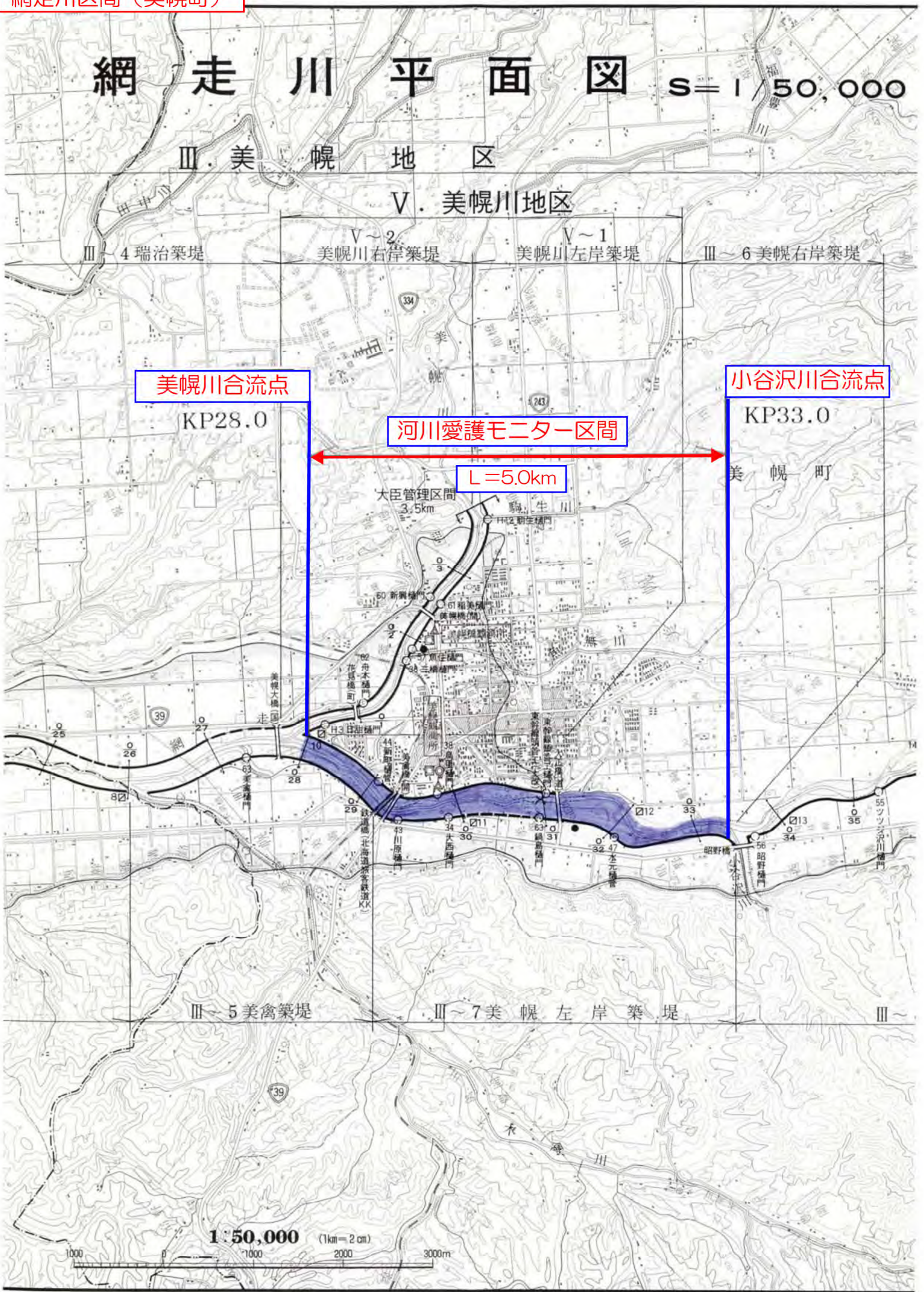
L = 5.0km

小谷沢川合流点

KP33.0

美幌町

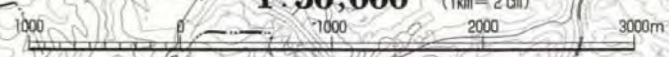
大臣管理区間
3.5km



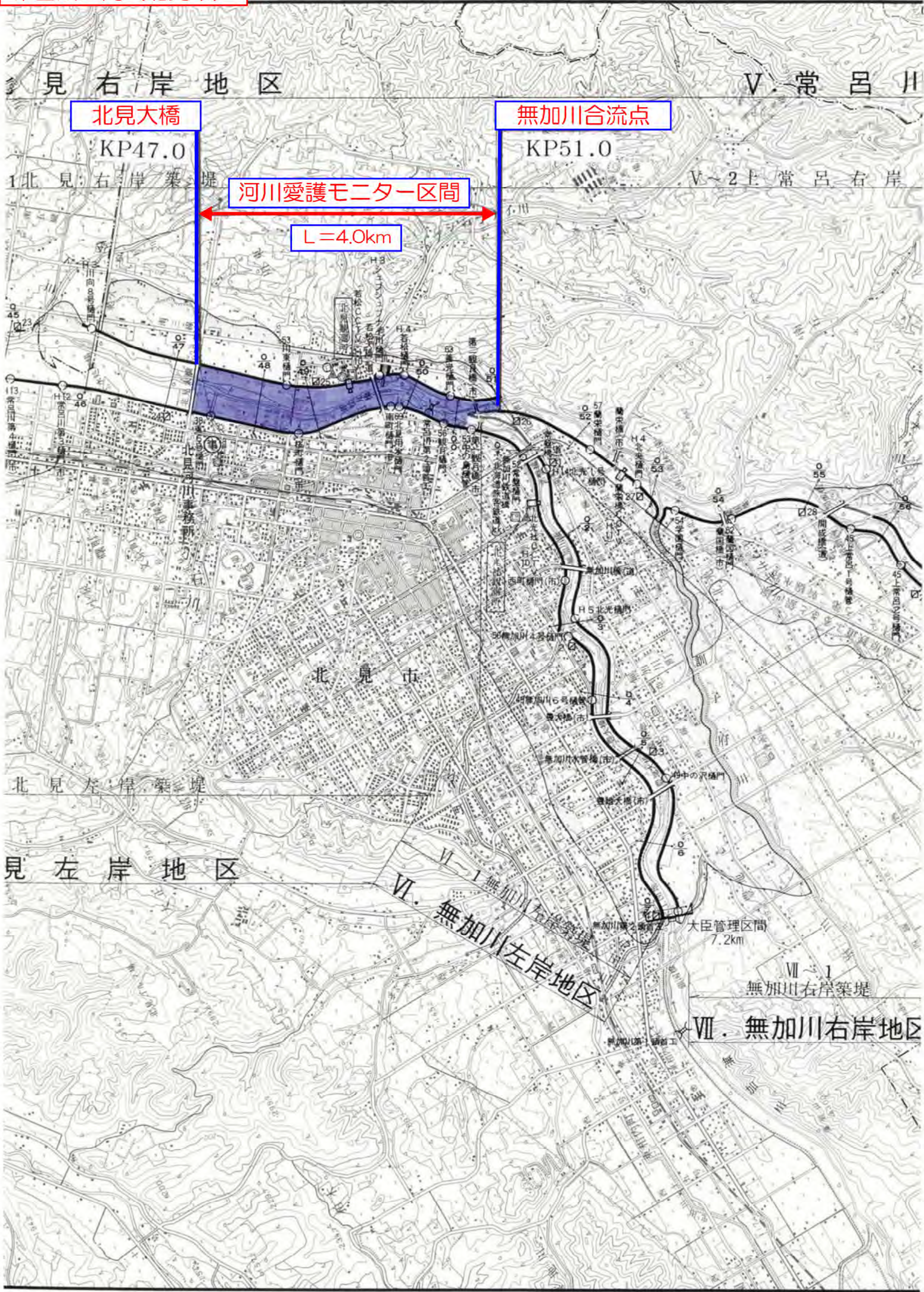
Ⅲ-5 美禽築堤

Ⅲ-7 美幌左岸築堤

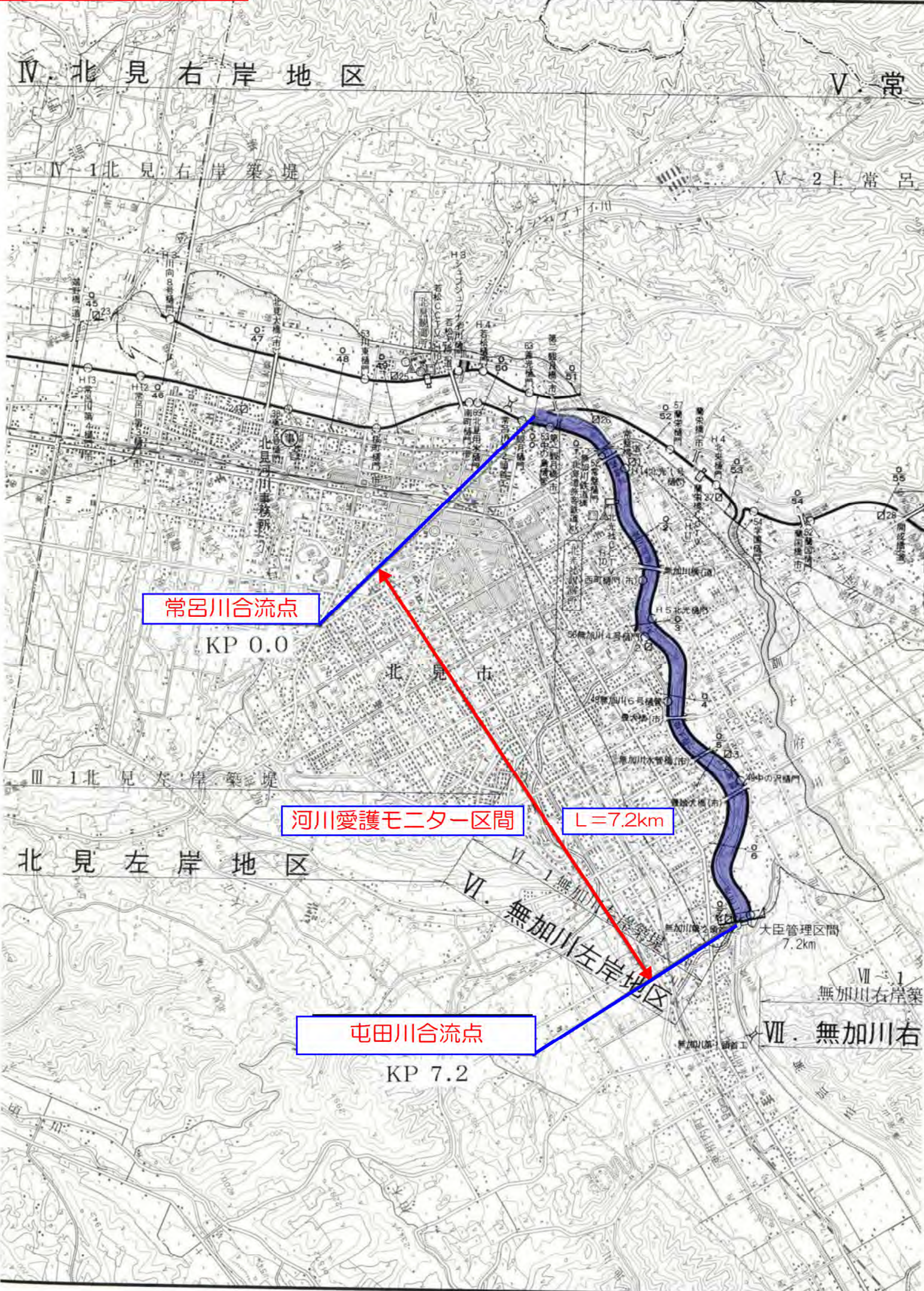
1:50,000 (1km = 2cm)



常呂川区間 (北見市)



無加川区間 (北見市)

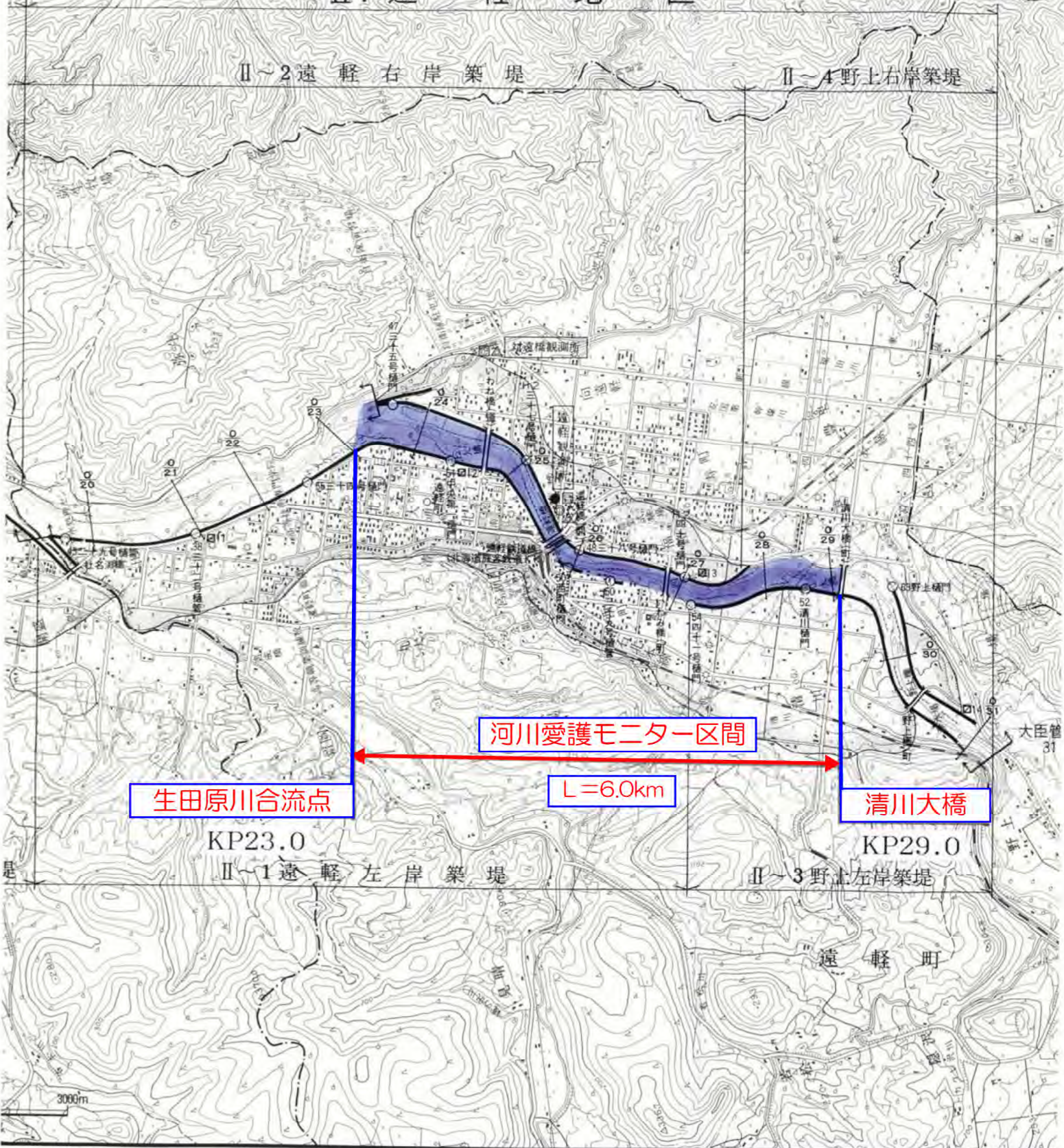


面図 S=1/50,000

Ⅱ. 遠 軽 地 区

Ⅱ~2 遠 軽 右 岸 築 堤

Ⅱ~4 野 上 右 岸 築 堤



生田原川合流点

KP23.0

河川愛護モーター区間

L=6.0km

清川大橋

KP29.0

Ⅱ~1 遠 軽 左 岸 築 堤

Ⅱ~3 野 上 左 岸 築 堤

遠 軽 町

渚滑川平面図 $S=1/50,000$

地区

堤 I~6 上渚滑右岸築堤

清瀬川合流点

KP 18.0

河川愛護モニター区間

L = 4.0km

新記念橋

KP 22.0

別市

大臣管理区間
0 15
0 16
0 17

2.7区間
0.9km

渚滑川
CCTV
監視所

記念橋
0 18
0 19
0 20

新記念橋
0 21
0 22
0 23
0 24

大臣管理区間

堤 I~7 和訓辺築堤

1:50,000 (1km = 2cm)
0 1000 2000 3000m