



令和3年4月7日

道の駅「^{ひつじ}羊のまち ^{さむらい}侍・しべつ」登録証授与式を行います！

～子育て応援施設も充実の中心市街地活性化拠点が誕生～

令和3年4月16日（金）に旭川開発建設部管内で14番目となる道の駅「羊のまち 侍・しべつ」の「道の駅登録証授与式」を行いますのでお知らせします。

また、道の駅「羊のまち 侍・しべつ」は、5月1日（土）にオープンします。オープンの詳細については、下記問合せ先の士別市経済部商工労働観光課にご確認ください。

道の駅「^{ひつじ}羊のまち ^{さむらい}侍・しべつ」は、日本最北の^{わかかないし}稚内市と道北の中核市である^{あさひかわし}旭川市を結ぶ国道40号に面し、JR北海道宗谷本線士別駅から東へ約600mの士別市中心市街地に位置し、地元農畜産物を使った料理の提供や加工品販売、商店街との連携により、来訪者の利便性向上・地域経済の活性化を図り、中心市街地活性化に寄与する拠点となります。

本施設内には、24時間利用可能なベビーコーナーの設置や「紙おむつ」や「液体ミルク」を販売する子育て応援自動販売機が設置され、また、道路情報の提供や災害時における飲料の無償提供等を行う「おしらせ道ねっと」の設置により、道路利用者の利便性向上に寄与します。

記

1) 「道の駅」登録証授与式について（別紙2参照）

日時：令和3年4月16日（金） 15時から

場所：士別市役所 2階 201会議室（士別市東6条4丁目1番地）

※旭川開発建設部長より士別市長へ道の駅登録証を授与。

※取材の際は、新型コロナウイルス感染症対策として手指消毒、マスク着用等にご協力をお願いいたします。

2) 道の駅「羊のまち 侍・しべつ」オープンについて

日時：令和3年5月1日（土） 午前10時予定

場所：道の駅「羊のまち 侍・しべつ」（士別市大通東5丁目440番地23）

※子育て応援施設、情報提供施設、休憩・飲食施設、物販施設等オープン。

※オープン当初は交通混雑が予想されますので、現場誘導員の指示に従ってください。



子育て応援
自動販売機（イメージ）

【問合せ先】

1) について 国土交通省 北海道開発局 旭川開発建設部
道路計画課 課長 ^{おさない}長内 ^{まさひろ}正宏 (0166-32-4285)
道路計画課 道路調査官 ^{おおにし}大西 ^{こうき}功基 (0166-32-4285)
旭川開発建設部ホームページ <https://www.hkd.ml.it.go.jp/as/>
旭川開発建設部公式 Twitter アカウント @mlit_hkd_as

2) について 士別市 経済部
商工労働観光課 課長 ^{あべ}阿部 ^{あつし}淳 (0165-23-3121)
士別市ホームページ <https://www.city.shibetsu.lg.jp>



道の駅「羊のまち 侍・しべつ」

◆路線名：一般国道40号

◆所在地：北海道ほっかいどう士別市大通東5丁目440番地23

◆面積および施設等

- ・面積：3,585㎡
- ・施設：駐車場64台、トイレ18器、情報提供施設、観光案内所、ベビーコーナー、公衆電話、公衆無線LAN、休憩・飲食施設、物販施設、キッズスペース、レンタサイクル、EV充電施設
- ・整備手法：一体型

◆オープン予定：令和3年度

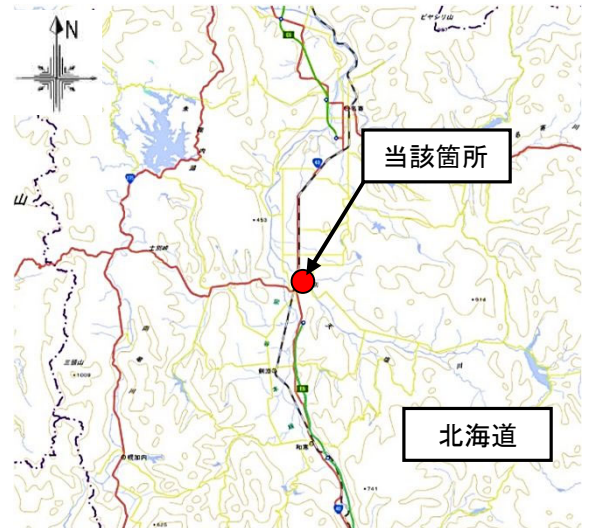
◆特徴

- ・中心市街地の立地を活かし、商店街の消費創出に向けた誘導拠点及び住民交流拠点として整備
- ・地元農畜産物の加工品や6次産業化品の販売、広域観光及びシーニックバイウェイとの連携による情報発信、サイクルツーリズムを通じた観光振興により、賑わいと交流を創出
- ・高速バスのバス停を設置し、市内循環バス路線への接続により公共交通の利便性を向上

イメージパース

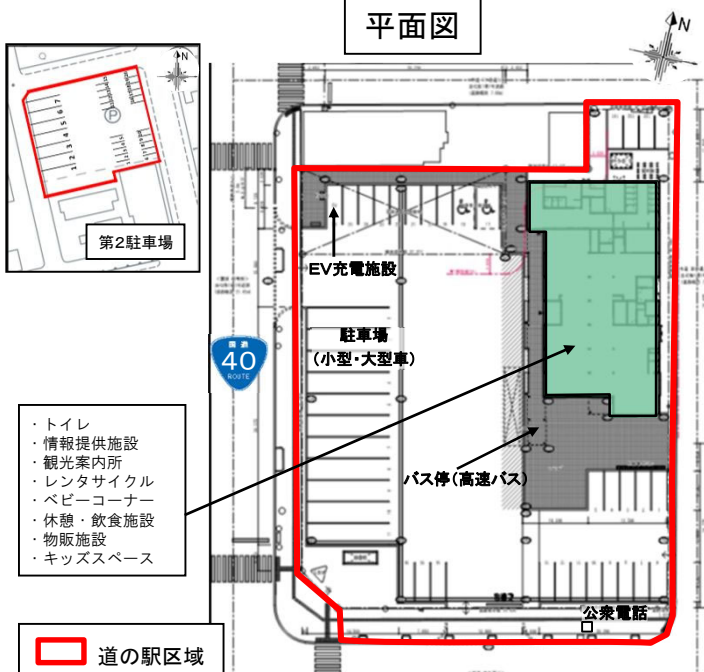


位置図

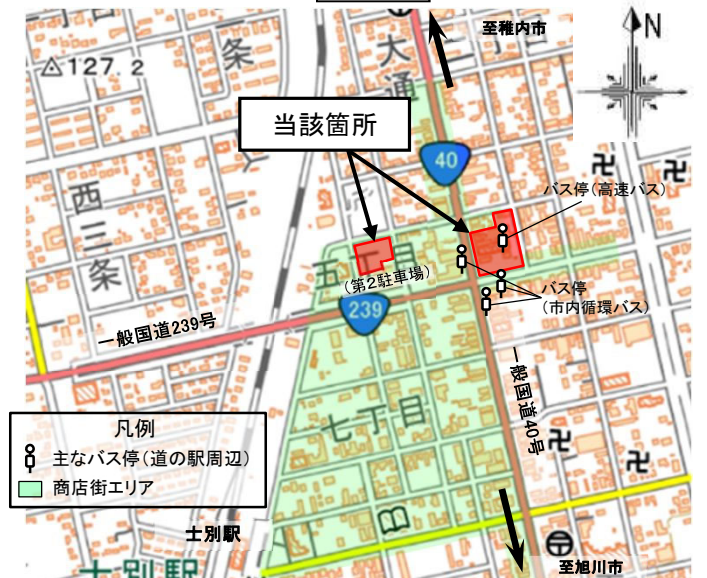


出典：国土地理院ウェブサイト(<http://www.gsi.go.jp/>)

平面図



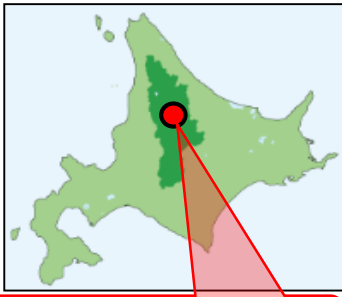
位置図



出典：国土地理院ウェブサイト(<http://www.gsi.go.jp/>)

《 位置図 》

士別市東6条4丁目1番地



道の駅
「羊のまち 侍・しべつ」



凡例

道の駅区域

出典:国土地理院ウェブサイト
(<https://www.gsi.go.jp/>)

《 士別市役所 2階案内図 》

