



平成30年6月28日

水辺空間の安全利用点検を実施！

～皆様に安心・安全を！利用者の視点に立って点検します～

旭川開発建設部では、皆様が河川、ダム、砂防などの水辺空間と触れ合う機会が多くなる時期を前に、安心して安全にそれぞれの施設を利用していただけるよう、利用者の立場に立った視点で、施設の安全利用点検を行っております。

今回は、河川等の利用が多くなる夏休み前に、各施設について点検を実施します。

河川・ダム・砂防は、水と緑にあふれる貴重な水辺空間であり、安らぎや憩いを求める場として親しまれているほか、市町村が公園として利用したり、河川管理者が地域住民の利用に配慮した施設整備をする事例が増えています。

これらの空間を安心・安全に利用していただくため、旭川開発建設部では安全利用点検を実施しています。

○点検スケジュールは別紙のとおり

※点検スケジュール及び結果の詳細はHPにて随時更新していきますので、そちらを御覧ください。

(旭川開発建設部HP 安全利用点検関係掲載ページ)

<http://www.hkd.mlit.go.jp/as/tisui/ho928100000018wn.html>

【問合せ先】 国土交通省 北海道開発局 旭川開発建設部
公物管理課 課長 佐藤 明人 (0166-32-2072)
公物管理課 上席管理専門官 田邊龍太郎 (0166-32-1649)
旭川開発建設部ホームページ <http://www.hkd.mlit.go.jp/as/>
旭川開発建設部公式Twitterアカウント @mlit_hkd_as

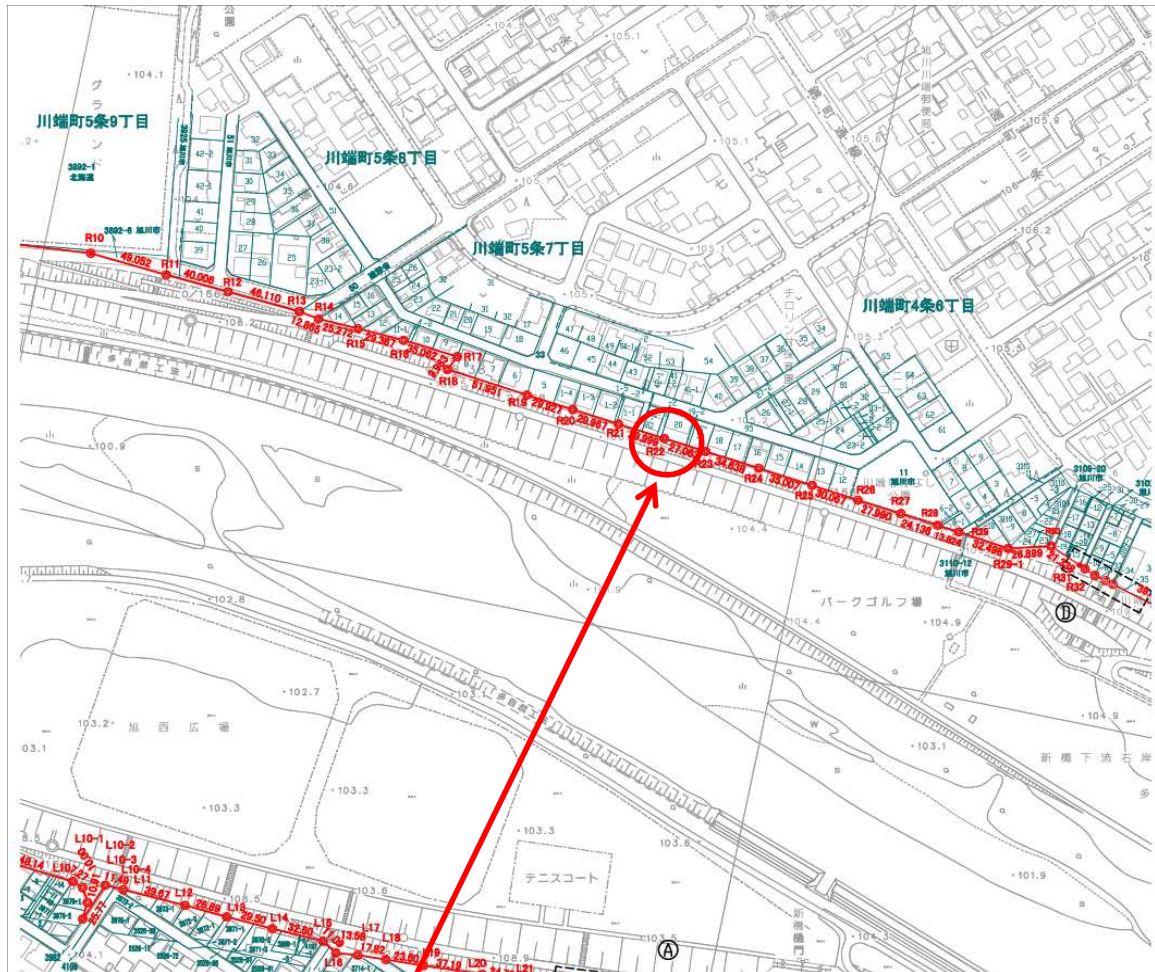


平成30年度（夏） 河川、ダム、砂防施設安全利用点検の実施計画について

管理事務所名	河川名	主な点検箇所	点検実施 予定月日	実施結果 HP掲載 予定月日
旭川河川事務所	牛朱別川	・豊永橋～金星樋門（右岸） ・旭橋～豊永橋（左岸） * 管理用道路、階段、高水敷	7/2～13の間 の3日間程度	7月20日
	永山新川	・北永橋～第3北永橋（両岸） * 管理用道路、階段、高水敷		
	オサラッペ川	・浄福橋～鷹栖橋（左岸） * 管理用道路、階段、高水敷		
	石狩川	・近文大橋～永山橋（左岸） ・オホーツナイ2号樋門排水～永山橋（右岸） * 管理用道路、階段、高水敷		
	美瑛川	・西神楽さと川パークゴルフ場～参宮樋門（右岸） ・雨紛広場～旭川大橋（左岸） * 管理用道路、階段、高水敷		
	忠別川	・ひじり野大橋～石狩川合流点（右岸） * 管理用道路、階段、高水敷		
	黒岳沢川	砂防施設：流路工（立入防止柵）	7月12日	
	美瑛川	砂防施設：ブロック堰堤（青い池）（立入防止柵）	7月11日	
	尻無沢川	砂防施設：流路工（立入防止柵）		
名寄河川事務所	天塩川	各河川公園及びカヌー発着場等	7月3日	
	名寄川	河川公園		
岩尾内ダム管理支所	天塩川	岩尾内ダム：展望広場、親水護岸、管理用道路、駐車場等 神社山公園：管理用道路、駐車場、遊具・運動施設等	7月6日	
大雪ダム管理支所	石狩川	大雪ダム：堤体展望広場、駐車場	7月9日	
忠別ダム管理支所	忠別川	忠別ダム：左岸堤頂広場、手摺、階段等	7月5日	

点検実施計画に関する問合せ先	旭川開発建設部公物管理課	0166-32-1649
----------------	--------------	--------------

石狩川河川管理施設 要改善箇所位置図・状況写真



(写真①: 点検時)



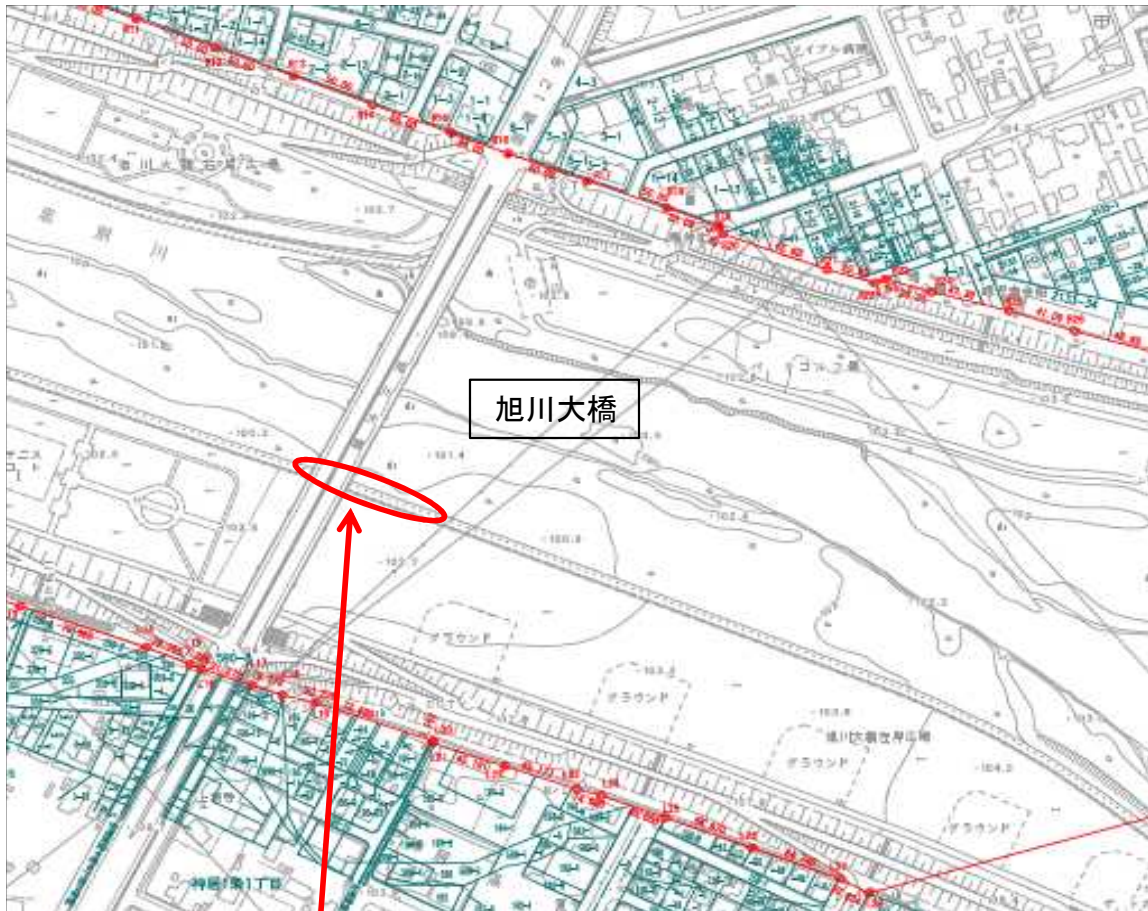
(写真①: 補修後)



○撮影場所 : 石狩川(右岸)KP156.30付近(旭川市川端町5条6丁目)

○写真説明 : 管理用通路の損傷

忠別川河川管理施設 要改善箇所位置図・状況写真



(写真②: 点検時)



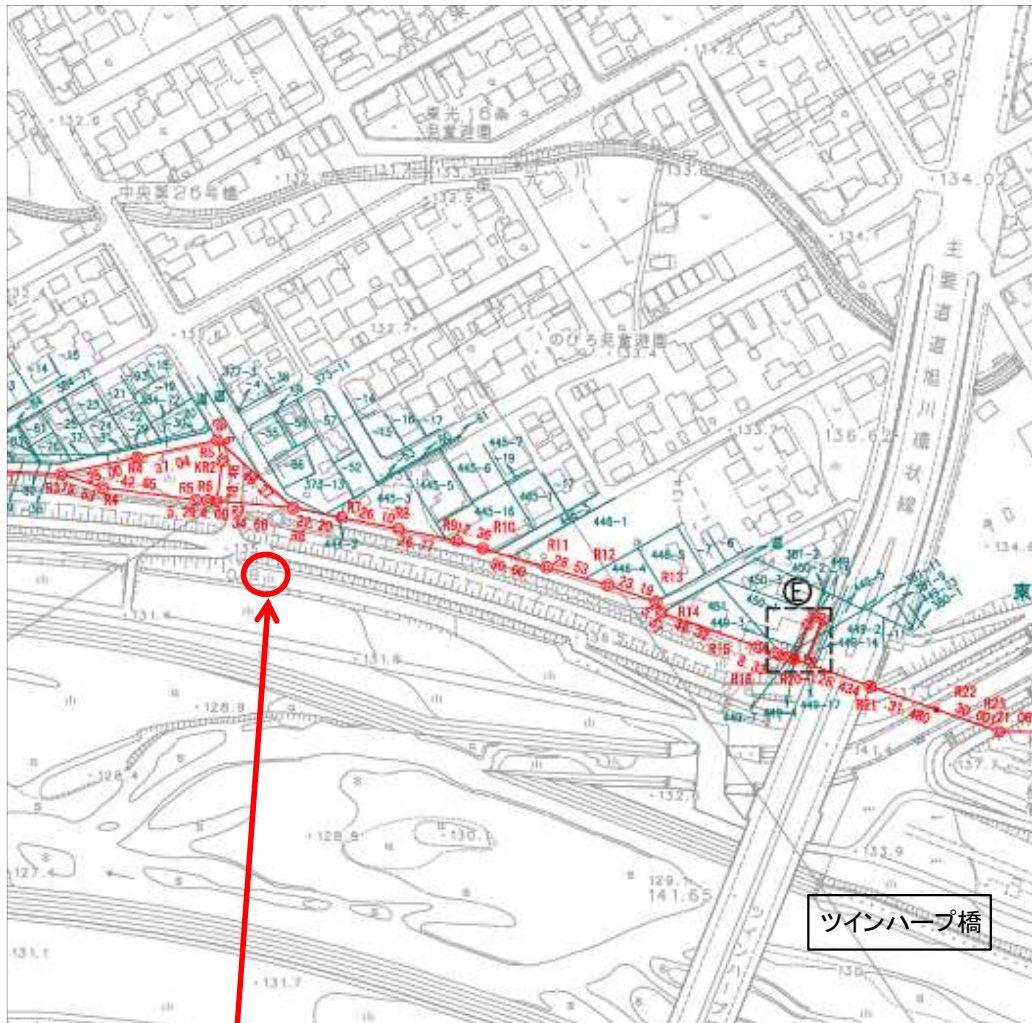
(写真②: 補修後)



○撮影場所 : 忠別川(右岸)KP1.60付近(忠別橋左岸上流)

○写真説明 : 立入防止柵の損傷

忠別川河川管理施設 要改善箇所位置図・状況写真



(写真③: 点検時)



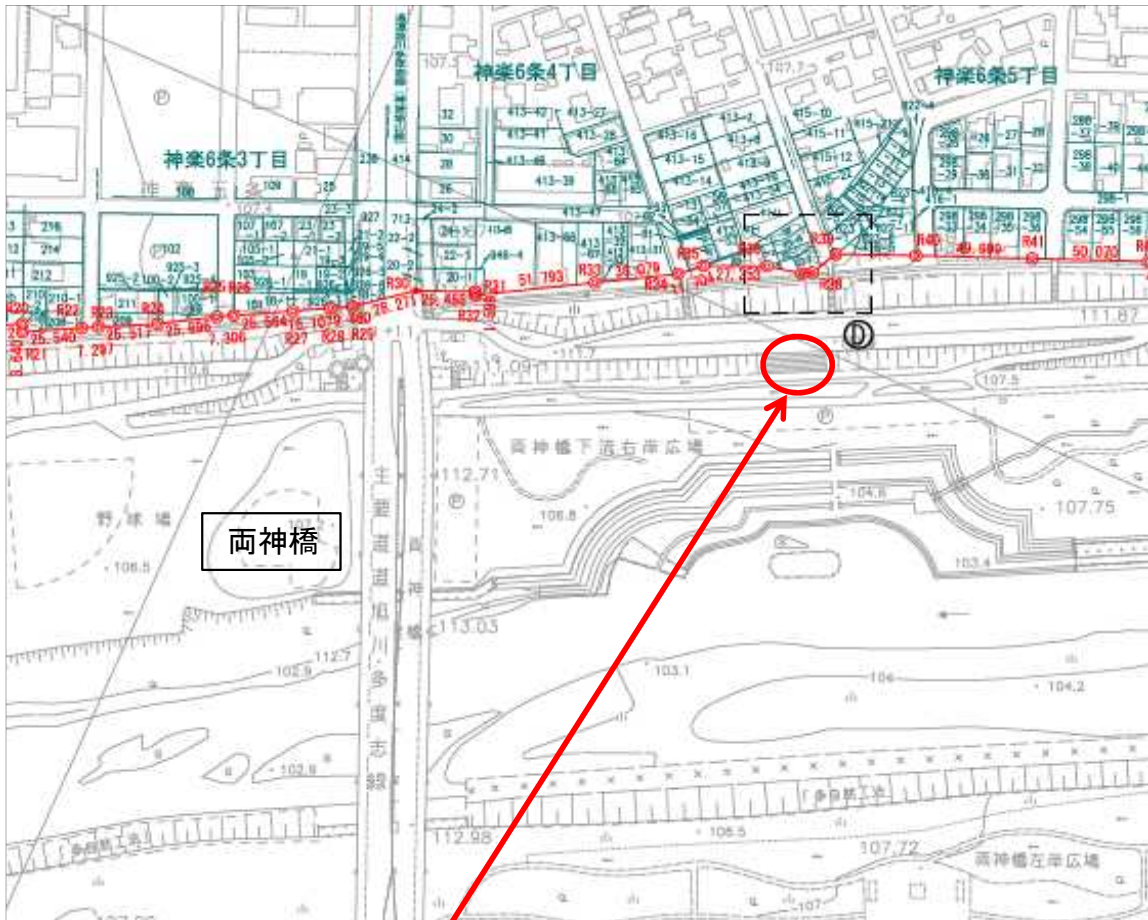
(写真③: 撤去後)



○撮影場所 : 忠別川(右岸)KP8. 0付近(ツインハープ橋右岸下流)

○写真説明 : 倒木

美瑛川河川管理施設 要改善箇所位置図・状況写真



(写真④:点検時)



(写真④:補修後)



○撮影場所 : 美瑛川(右岸)KP1. 2付近(両神橋右岸上流)

○写真説明 : 階段の損傷