

## 管内通行止め状況について（第1報 20:00）

前線に伴う大雨の影響により、旭川開発建設部では下記の通り、国道1路線1区間の通行止めを実施しておりますので、お知らせいたします。

大雨による土砂崩壊の恐れがあるため、通行止めを実施しておりますが、通行止め解除は、天候回復後、法面等の点検を行った上で行う予定です。

道路利用者の皆様にはご不便をお掛けいたしますが、ご理解・ご協力をお願いいたします。

### 記

○8月16日（木）20時00分現在の管内国道の通行止め区間は下記のとおりです。また、迂回路は別紙のとおりです。

- 国道38号 空知郡<sup>みなみふらのちょういくとら</sup>南富良野町幾寅～上川郡<sup>しんとくちょうしんない</sup>新得町新内（L=25.7km）  
通行止め時間 8月16日（木）20時00分～ 解除未定  
通行止め理由 大雨による土砂崩壊の恐れのため

最新の道路通行規制情報は、「北海道地区道路情報」をご覧ください。

アドレス(<http://info-road.hdb.hkd.mlit.go.jp/index.htm>)

その他、「北海道開発局道路情報」のTwitterとFacebookでも情報提供しております。



国土交通省北海道開発局道路情報

Twitter, Facebook 二次元コード

【問合せ先】 国土交通省 北海道開発局 旭川開発建設部

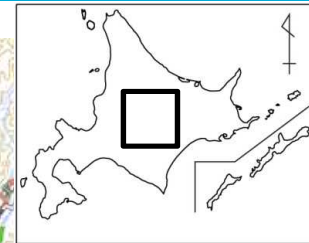
広報官 村中 智晴 (0166-32-3097)



道路整備保全課長 榊原 仁志 (0166-32-4347)

旭川開発建設部ホームページ <http://www.hkd.mlit.go.jp/as/>

旭川開発建設部公式 Twitter アカウント @mlit\_hkd\_as





 通行止め区間  
 迂回路

**【迂回路】**  
国道38号～国道237号～国道274号

**【通行止め区間】**  
国道38号 空知郡南富良野町幾寅～上川郡新得町新内  
全面通行止め L=25.7km

※道東自動車道の交通状況については、日本道路交通情報センター(050-3369-6760)にお問い合わせください。





**【通行止め区間】**  
国道38号 空知郡南富良野町幾寅～上川郡新得町新内  
全面通行止め L=25.7km (KP99.1～124.8)

※道東自動車道の交通状況については、日本道路交通情報センター(050-3369-6760)にお問い合わせください。