

ウポポイ
NATIONAL AINU MUSEUM and PARK
民族共生象徴空間

令和3年3月30日

しべつし 士別市に新たな「道の駅」が誕生します

～中心市街地活性化・公共交通連結の拠点としての役割を果たします～

本日、全国で7駅の道の駅が登録され、上川管内の士別市に道の駅「羊のまち 侍・しべつ」が新たに誕生しますので、お知らせします。

今回の登録により、道の駅は全国で1187駅、北海道で129駅、上川管内で14駅となりました。

道の駅「羊のまち 侍・しべつ」は、日本最北の稚内市と道北の中核市である旭川市を結ぶ国道40号に面し、JR北海道宗谷本線士別駅から東へ約600mの士別市中心市街地に位置し、アクセス性に優れた立地を活かし、高速バス停留所の施設内への設置により、公共交通連結の拠点として、隣接する市内循環バスへの乗り継ぎ利便性の向上が期待されます。

また、地元農畜産物を使った料理の提供や加工品販売、商店街との連携により、来訪者の利便性向上・地域経済の活性化を図るとともに、シーニックバイウェイ北海道との連携による情報発信を行い、中心市街地活性化に寄与する拠点となります。

※道の駅「羊のまち 侍・しべつ」の詳細についての問合せ先

士別市役所 経済部 商工労働観光課 課長 阿部 淳
士別市東6条4丁目 (電話番号 0165-23-3121)

【問合せ先】 国土交通省 北海道開発局 旭川開発建設部

道路計画課 課長 長内 正宏 (0166-32-4285)

道路計画課 道路調査官 大西 功基 (0166-32-4285)

旭川開発建設部ホームページ <https://www.hkd.mlit.go.jp/as/>
旭川開発建設部公式 Twitter アカウント @mlit_hkd_as



道の駅「羊のまち 侍・しべつ」

◆路線名：一般国道40号

◆所在地：北海道ほっかいどう士別市大通東5丁目440番地23

◆面積および施設等

- ・面積：3,585㎡
- ・施設：駐車場64台、トイレ18器、情報提供施設、観光案内所、ベビーコーナー、公衆電話、公衆無線LAN、休憩・飲食施設、物販施設、キッズスペース、レンタサイクル、EV充電施設
- ・整備手法：一体型

◆オープン予定：令和3年度

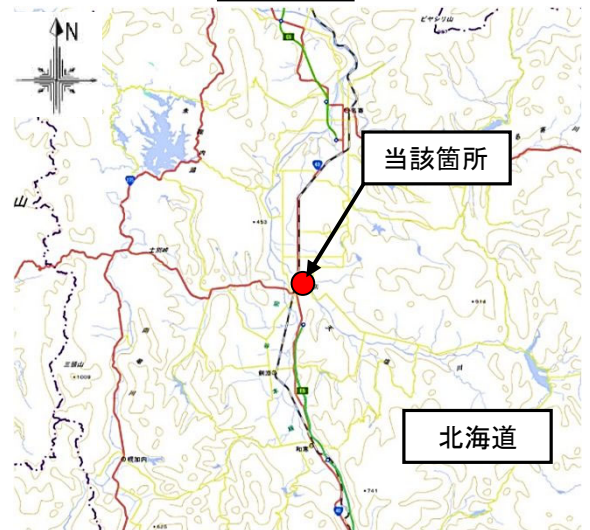
◆特徴

- ・中心市街地の立地を活かし、商店街の消費創出に向けた誘導拠点及び住民交流拠点として整備
- ・地元農畜産物の加工品や6次産業化品の販売、広域観光及びシーニックバイウェイとの連携による情報発信、サイクルツーリズムを通じた観光振興により、賑わいと交流を創出
- ・高速バスのバス停を設置し、市内循環バス路線への接続により公共交通の利便性を向上

イメージパース

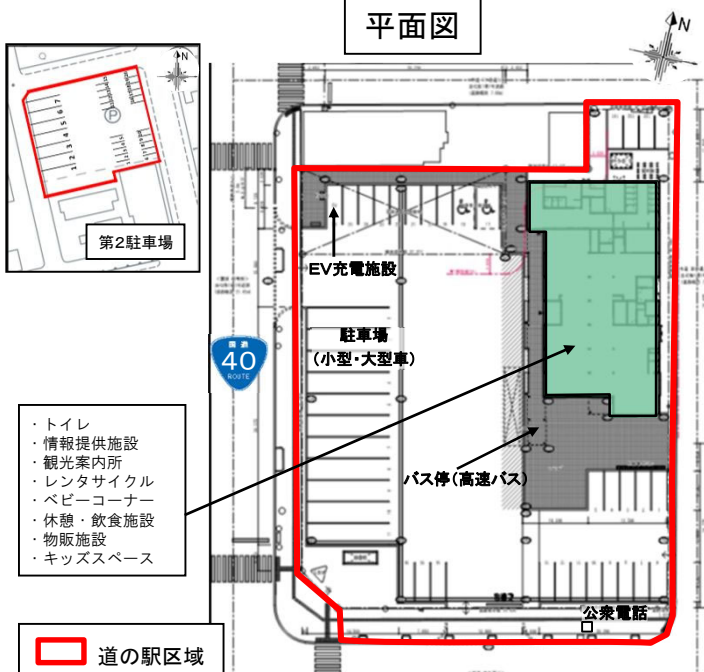


位置図

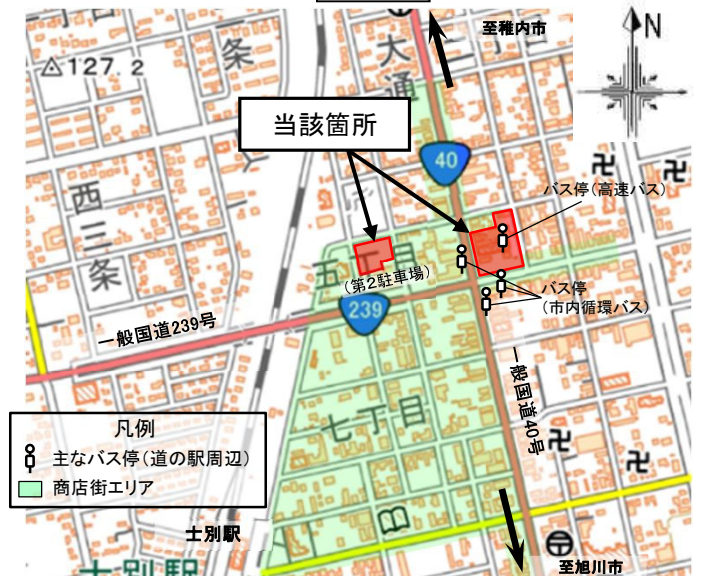


出典：国土地理院ウェブサイト(<http://www.gsi.go.jp/>)

平面図



位置図



出典：国土地理院ウェブサイト(<http://www.gsi.go.jp/>)