

国道38号狩勝峠等の立ち往生の状況について（第2報 22:30） （狩勝峠の立ち往生解消につきまして）

国道38号狩勝峠の車両の立ち往生解消についてお知らせします。

なお、国道38号樹海峠については、引き続き立ち往生車両救出及び誘導中です。

最新情報は、「北海道開発局道路情報」のTwitterとFacebookにて、当面1時間程度おきに情報発信します。



国土交通省北海道開発局道路情報

Twitter, Facebook 二次元コード

道路利用者への情報発信について報道機関各社のご協力をお願いします。

本日21時にお知らせした国道38号狩勝峠の立ち往生につきましては、除雪及び不具合車両の救出が終了し、22時に解消いたしました。

なお、同じくお知らせしておりました国道38号樹海峠につきましては、引き続き誘導作業と併せて、反対車線を走行して立ち往生にいたった大型車両の救出作業を続けているところです。

作業が進捗次第、再度お知らせ致します。

○ 今後、国道38号狩勝峠を通行予定の皆様へ

・迂回路は以下のとおりです。

国道38号～国道237号～国道39号～旭川紋別自動車道～国道333号～国道242号～
国道241号～国道274号

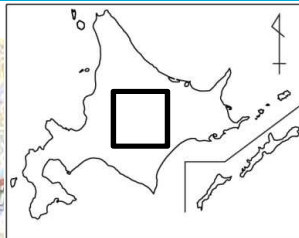
- ・周辺の道路でも交通障害が発生するおそれがありますので、不要不急の外出は避けてください。
- ・最新情報は、テレビ・ラジオのほか、北海道開発局道路情報のSNS等をご覧ください。


【問合せ先】 国土交通省 北海道開発局 旭川開発建設部


広報官 広報官 小林 智也 (0166-32-3097)

道路計画課 道路計画課長 高山 博幸 (0166-32-4285)





 通行止め区間

 迂回路

【迂回路】
 国道38号～国道237号～国道39号～国道450号～
 国道333号～国道242号～国道241号～国道274号

- 【通行止め区間】**
- 国道38号 富良野市西達布～南富良野町幾寅
全面通行止め L=7.1km (KP90.1～97.2)
 - 国道39号 上川郡上川町層雲峡温泉～北見市留辺蘂町富士見
全面通行止め L=34.2km (KP67.2～KP104.4)
 - 国道273号 上川郡上士幌町三股～上川郡上川町層雲峡
全面通行止め L=31.3km (KP44.6～KP75.9)
 - 国道274号 沙流郡日高町千栄大廳橋～上川郡清水町石山
全面通行止め L=33.3km (KP134.2～167.0)