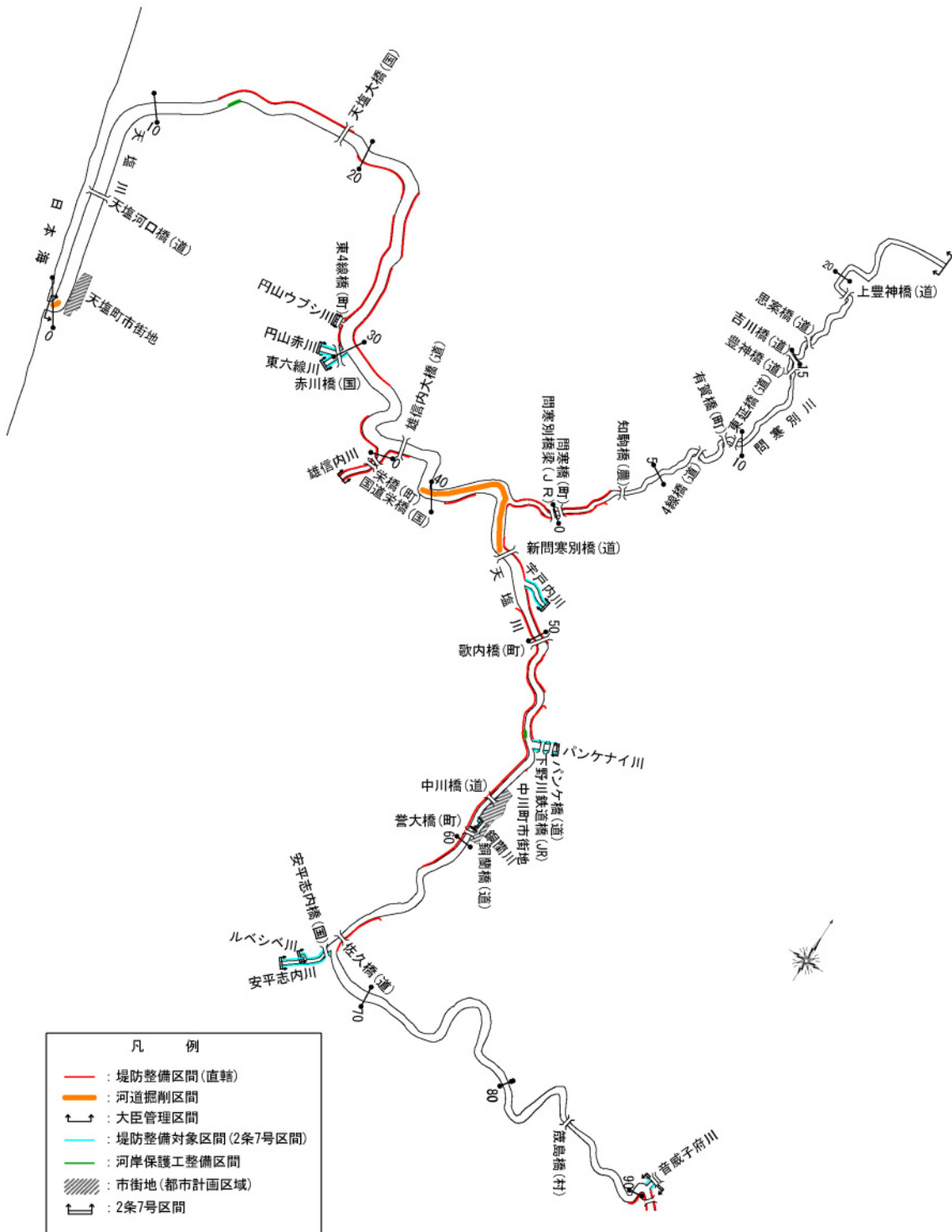


# 天塩川水系河川整備計画・附図

整備計画実施箇所図 1/3



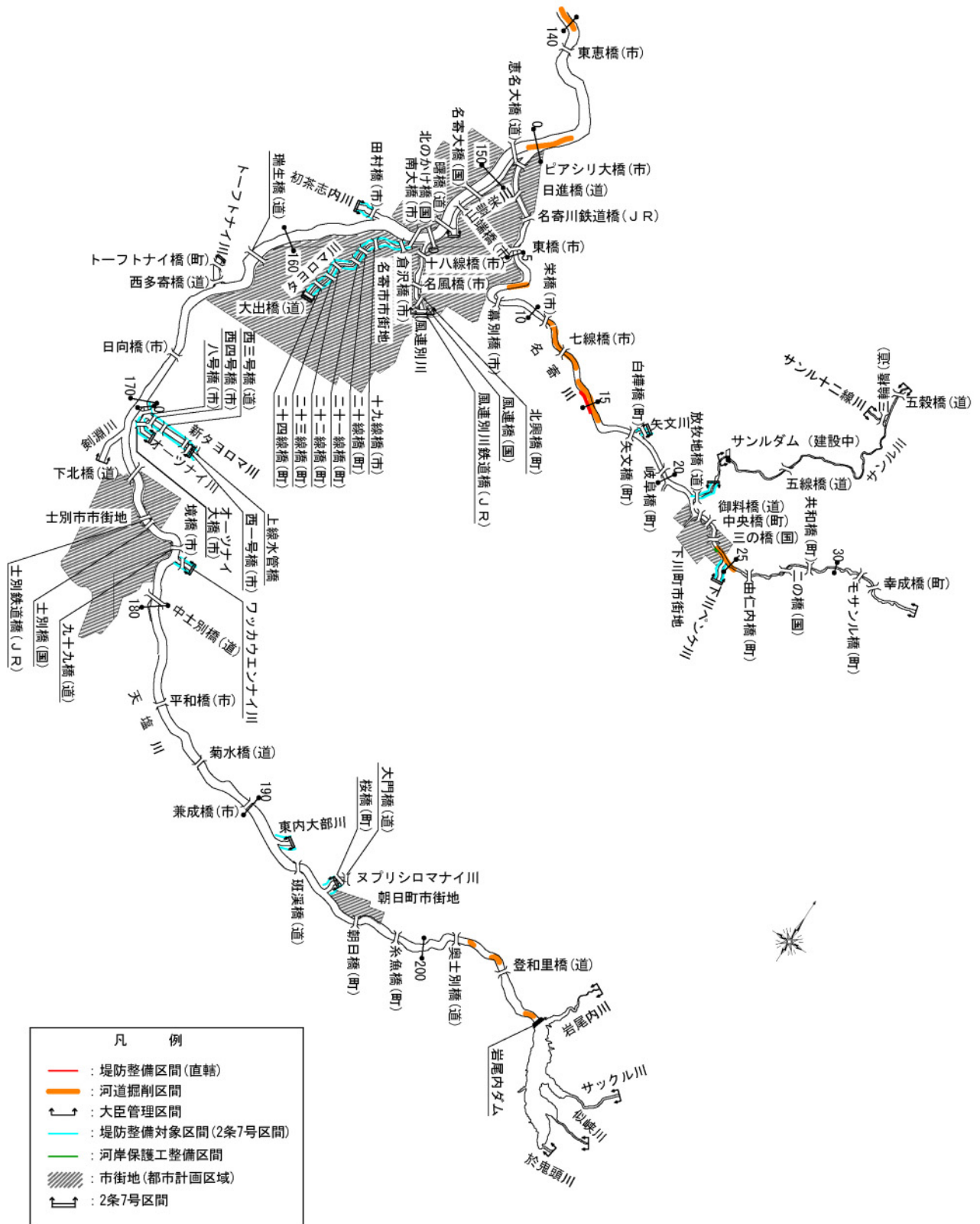
注) 実施にあたっては、今後の調査結果等により、新たに工事が必要となる場合や内容が変更となる場合がある。

整備計画実施箇所図 2/3

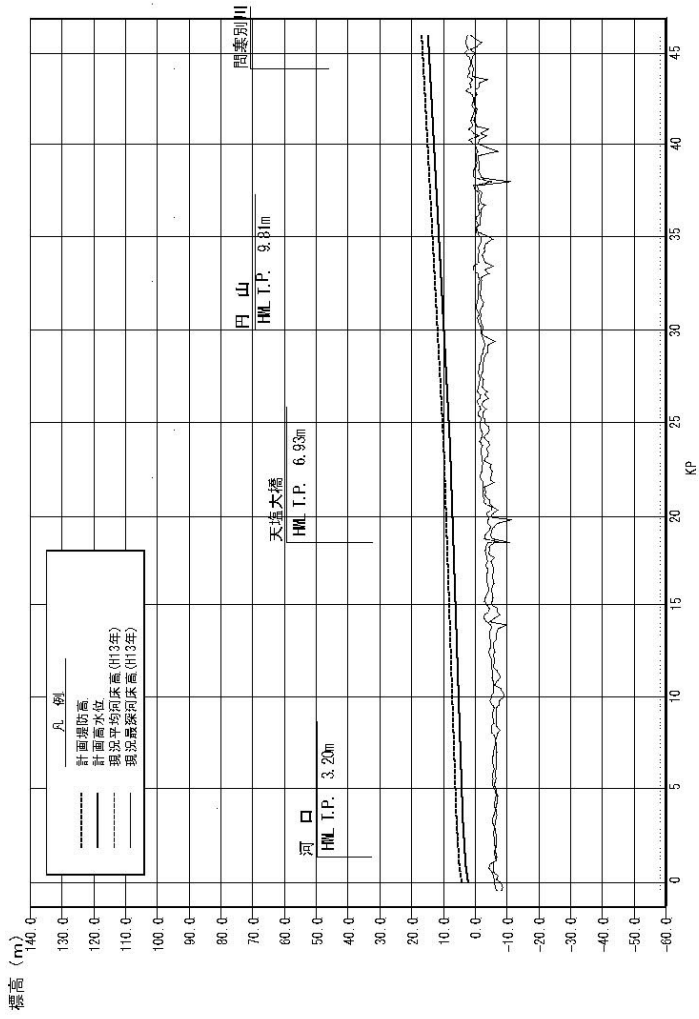
凡 例	
<span style="color: red;">—</span>	: 堤防整備区間(直轄)
<span style="color: orange;">—</span>	: 河道掘削区間
<span style="color: blue;">↔</span>	: 大臣管理区間
<span style="color: cyan;">—</span>	: 堤防整備対象区間(2条7号区間)
<span style="color: green;">—</span>	: 河岸保護工整備区間
	: 市街地(都市計画区域)
<span style="color: blue;">↔</span>	: 2条7号区間



注) 実施にあたっては、今後の調査結果等により、新たに工事が必要となる場合や内容が変更となる場合がある。

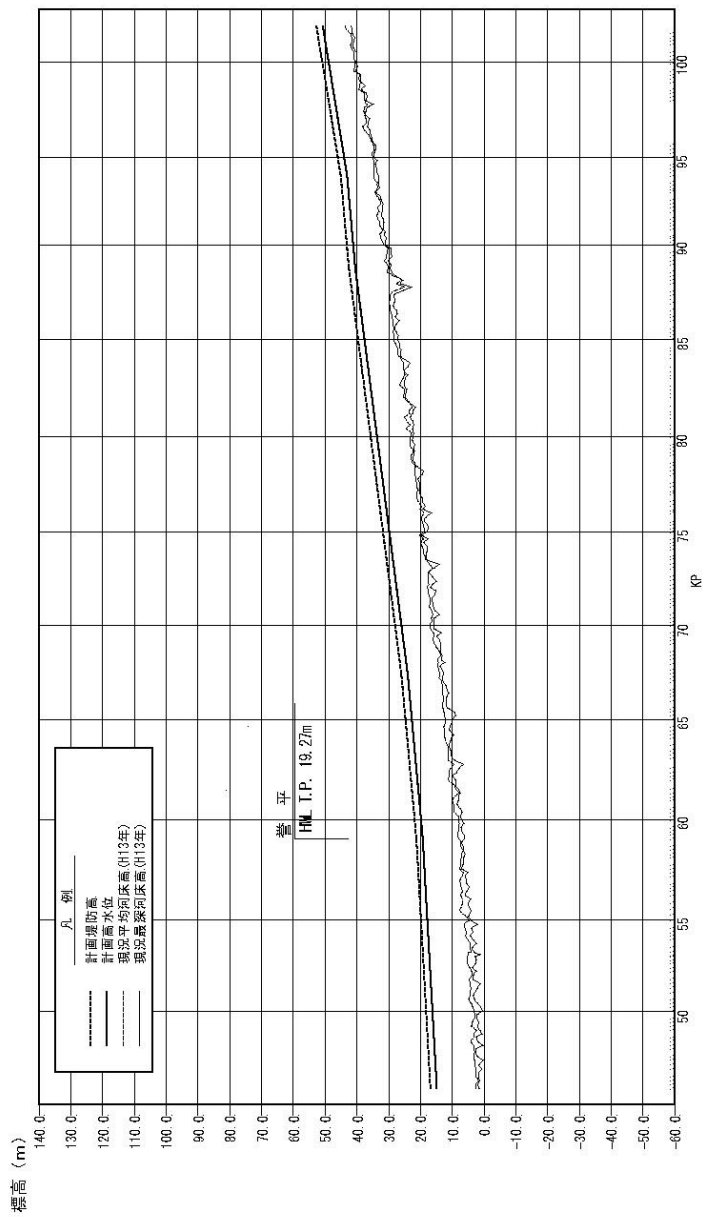


注) 実施にあたっては、今後の調査結果等により、新たに工事が必要となる場合や内容が変更となる場合がある。



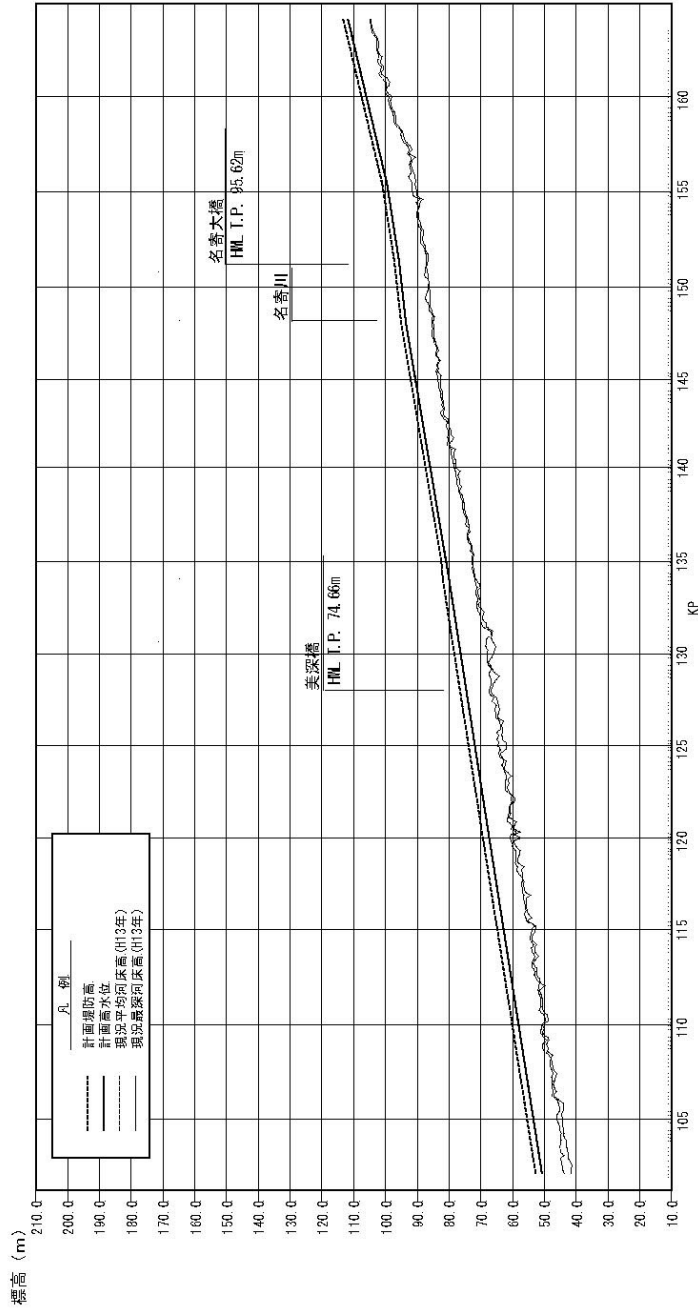
計画高水位勾配	1/1199	1/2789	1/4972	1/3127	1/3004
計画堤防高	3.796	3.93	5.93	7.94	9.81
計画高水位	1.370	3.06	5.08	7.94	9.81
累加距離	0	3.20	23.732	43.335	43.335

天塩川計画縦断面図(1)



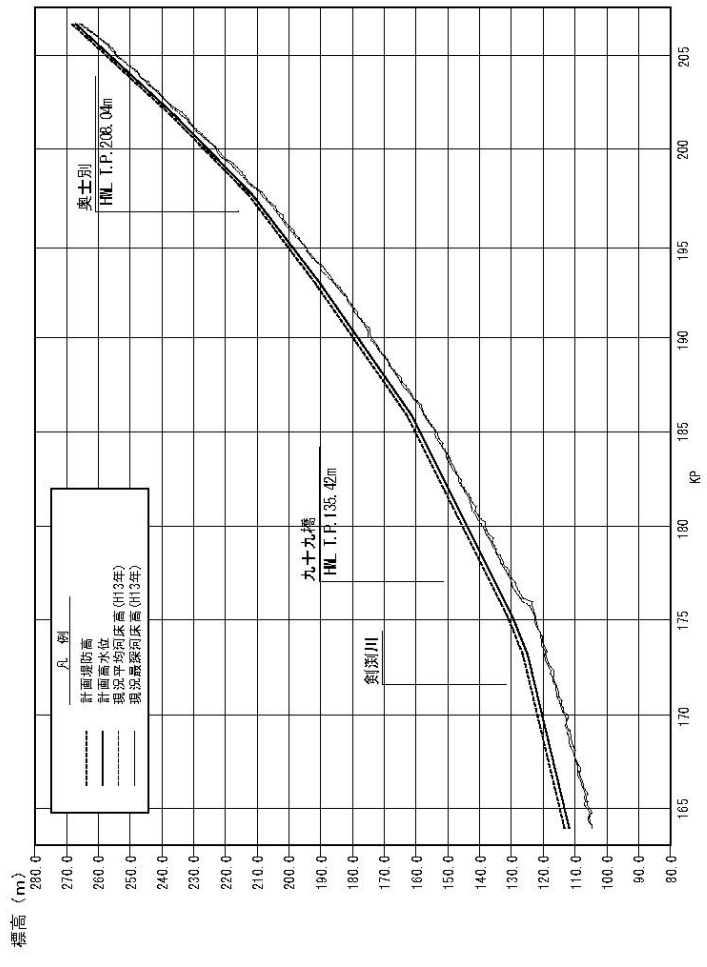
計画高水位高配	1/3084	1/1816	1/1312	1/1889	1/1047
計画堤防高	59.005	67.612	89.258	94.138	
計画高水位	19.29	24.03	40.53	43.10	
累加距離	21.29	26.03	42.53	45.10	

天塩川計画縦断面図(2)



計画高水位如記	1/1047	1/1045	1/1008	1/1507	1/1048	1/700
計画堤防高	89.98	79.95	81.95	95.03	97.25	101.00
計画高水位	87.98	79.95	81.95	93.53	95.75	99.50
累加距離	120.161	132.088	146.381	149.727	153.658	

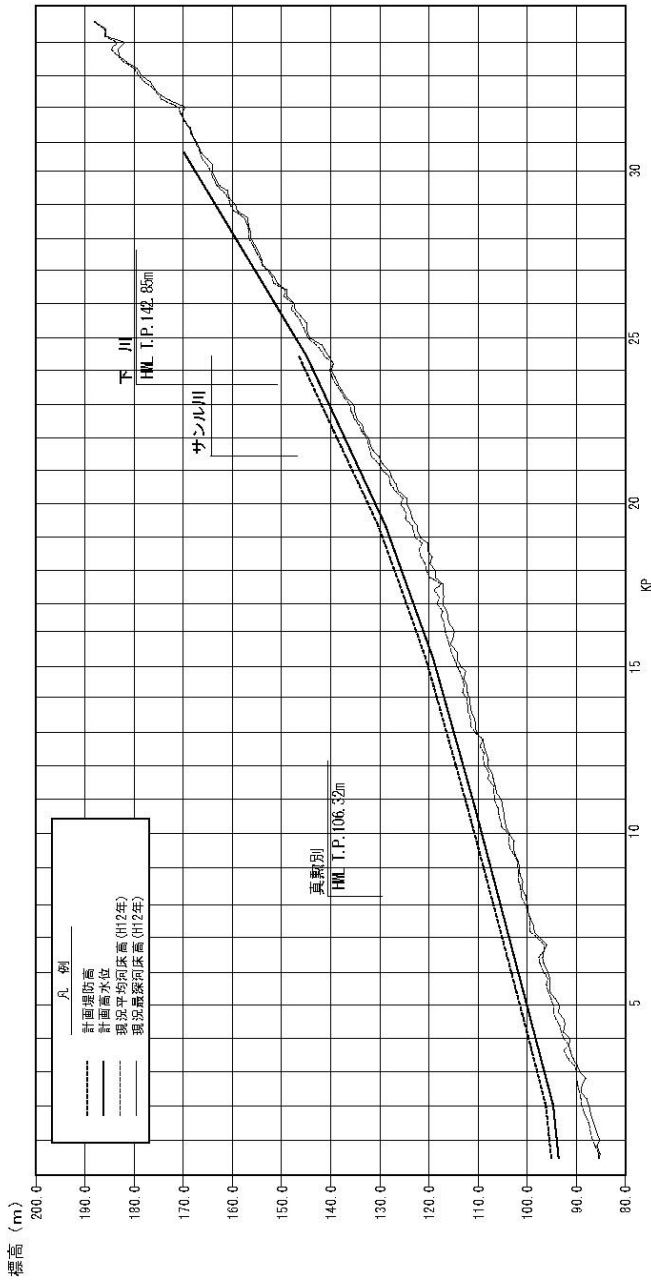
天塩川 計画縦断面図 (3)



計画水位勾配	1/700	1/418	1/336	1/244	1/217	1/172	1/156
計画堤防高	171.446	172.452	184.025	191.091	196.735	199.911	204.815
計画高水位	124.90	129.70	162.70	191.69	212.76	237.02	268.42
累加距離	126.40	131.20	162.70	191.69	212.76	237.02	268.42

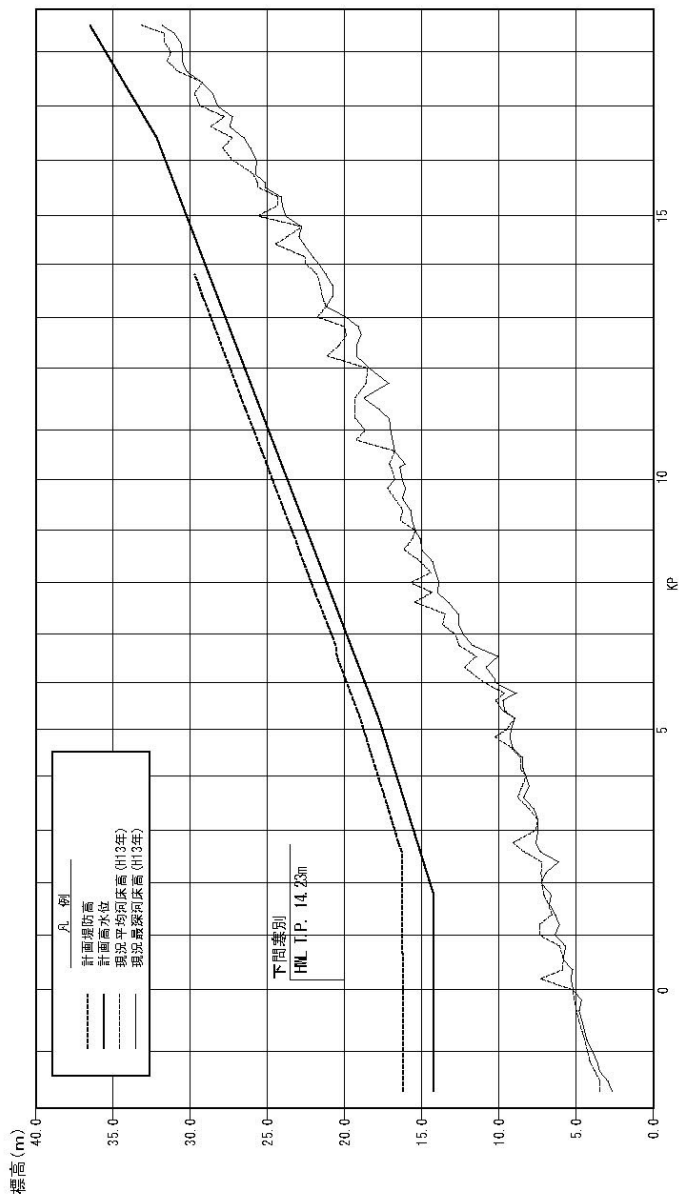
天塩川計画縦断面図(4)





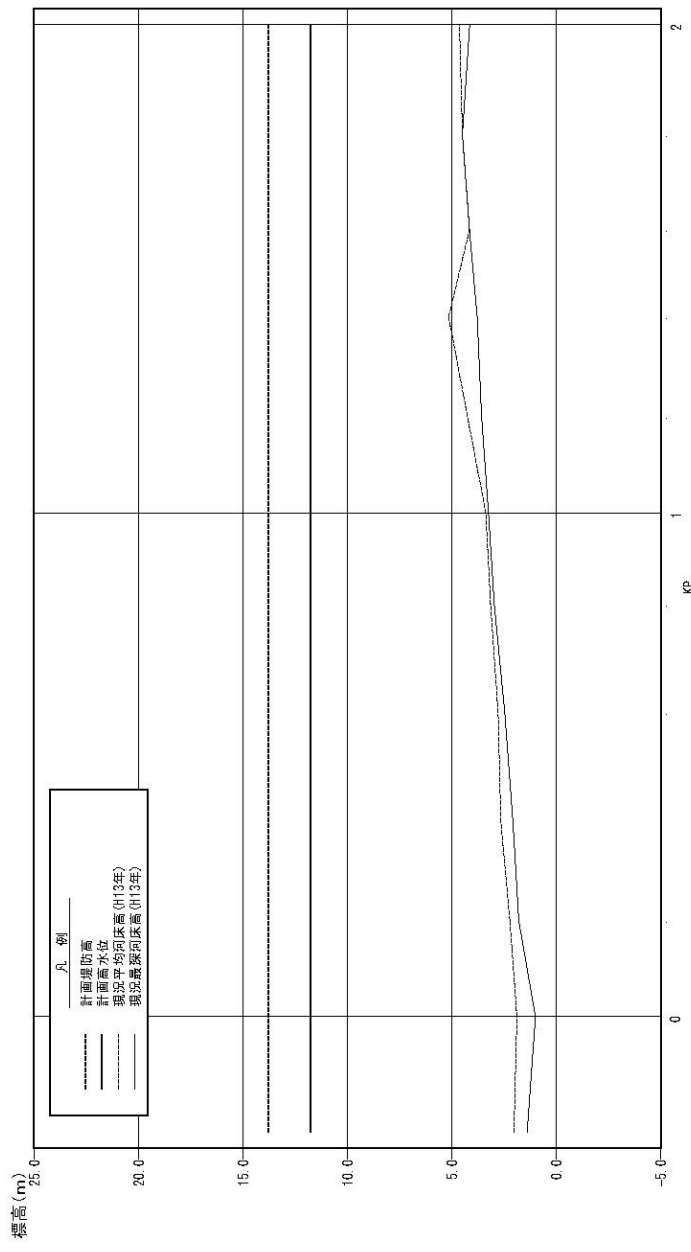
計画高水位勾配	1/1413	1/559	1/510	1/411	1/308	1/243	29.798	169.86
計画堤防高	1.575	94.68	96.18	0	93.57	95.07	10.474	110.60
計画高水位	119.10	120.60	130.35	128.85	148.35	144.85	148.35	144.85
累加距離	0	10.474	14.801	18.754	23.758	29.798		

名寄川計画縦断面図



計画高水位分配	267	14.23	18.23	2.182	14.23	18.23	3.961	7.237	17.80	19.00	1/918	1/763	1/497	20.348	36.50
計画堤防高															
計画高水位															
累加距離															

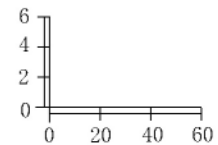
問寒別川計画縦断面図



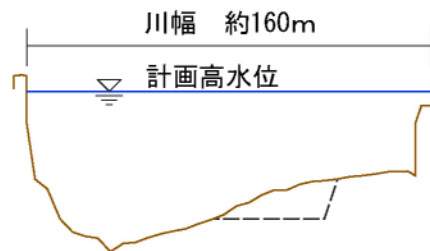
計画水位分配	166	400	2.402
計画堤防高	11.76	11.76	11.76
計画水位	13.76	13.76	13.76
累加距離			

雄信内川計画縦断面図

縮尺 (m)




—— 現況断面  
- - - 整備計画断面



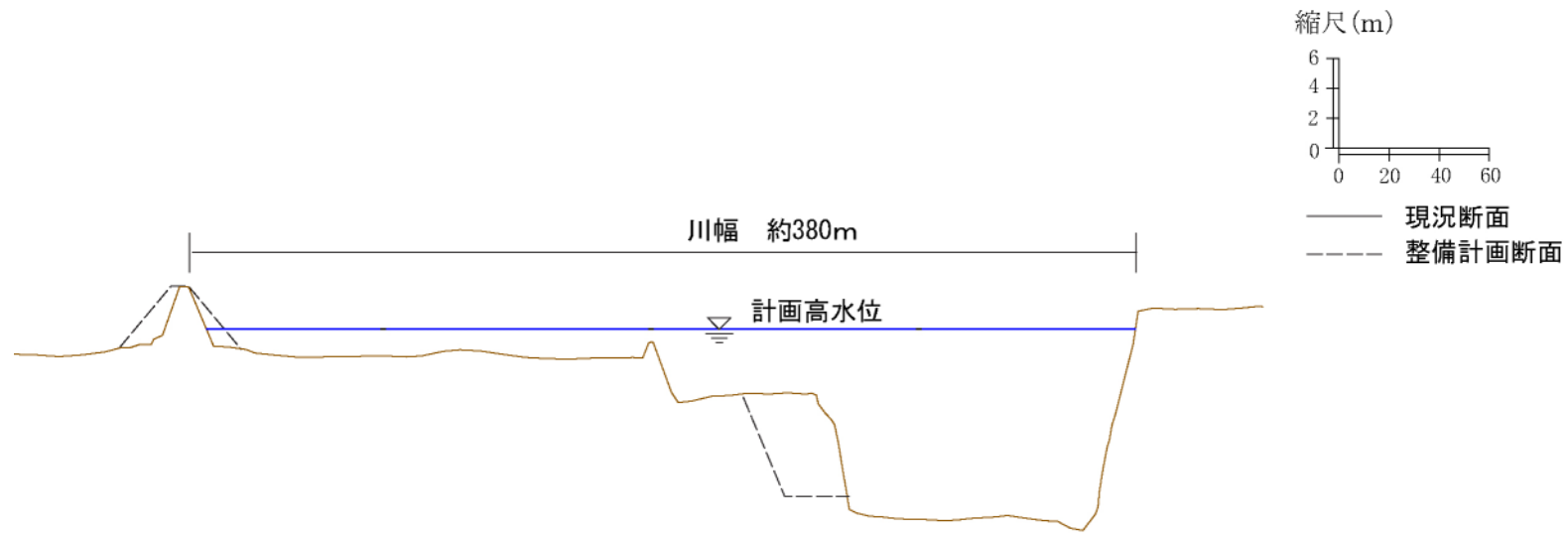
・河道の掘削

天塩川 KP 0付近



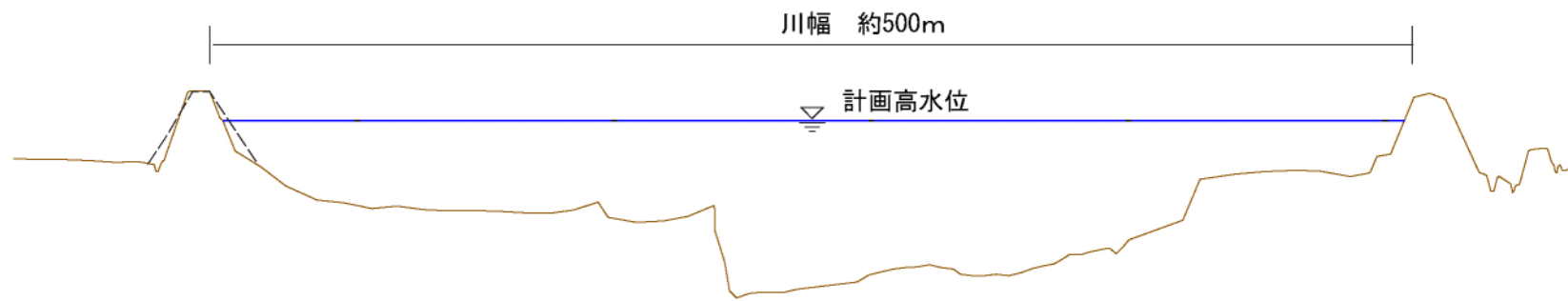
・堤防の整備

天塩川 KP 20付近



天塩川 KP 40付近

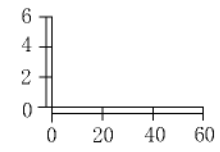
- ・河道の掘削
- ・堤防の整備



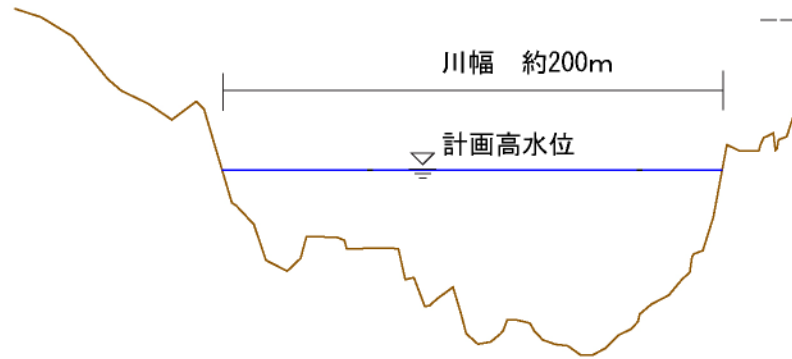
天塩川 KP 60付近

- ・堤防の整備

縮尺 (m)



—— 現況断面  
- - - 整備計画断面

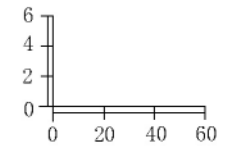


天塩川 KP 80付近

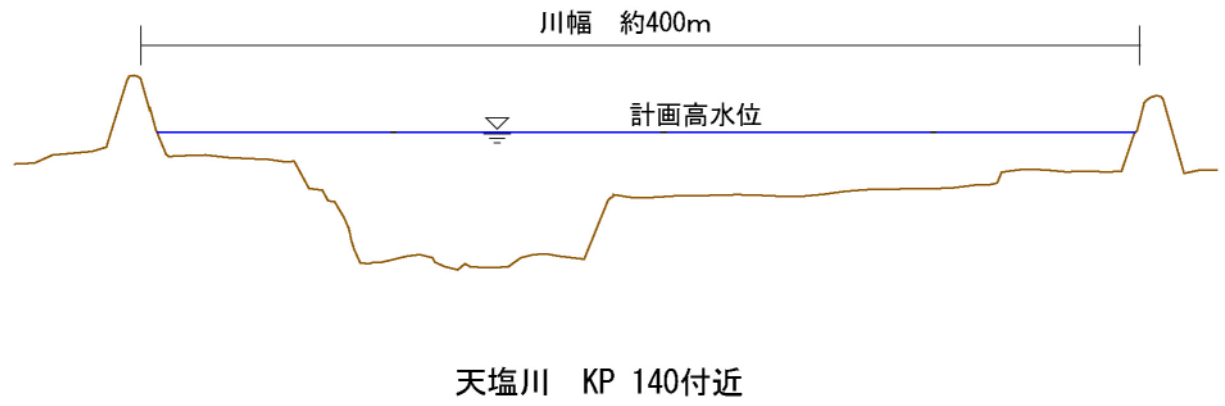
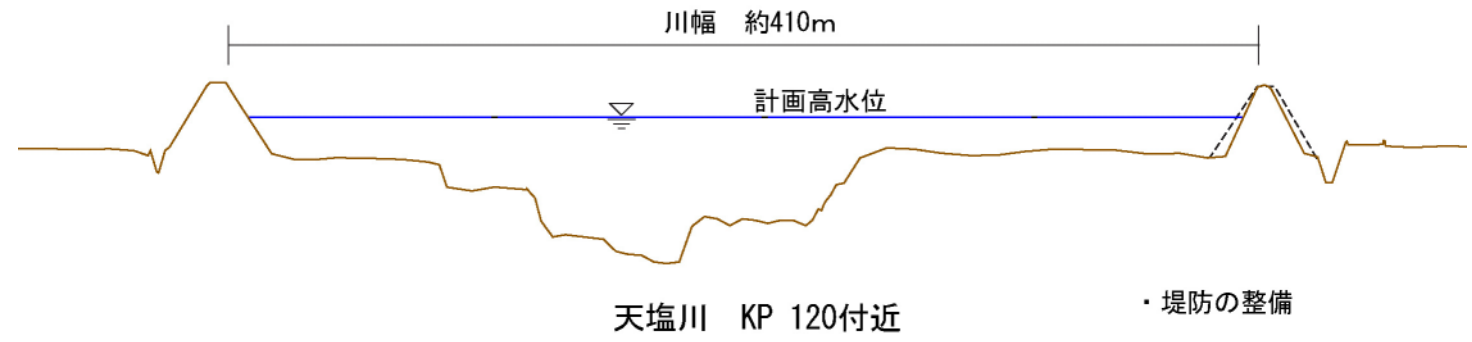


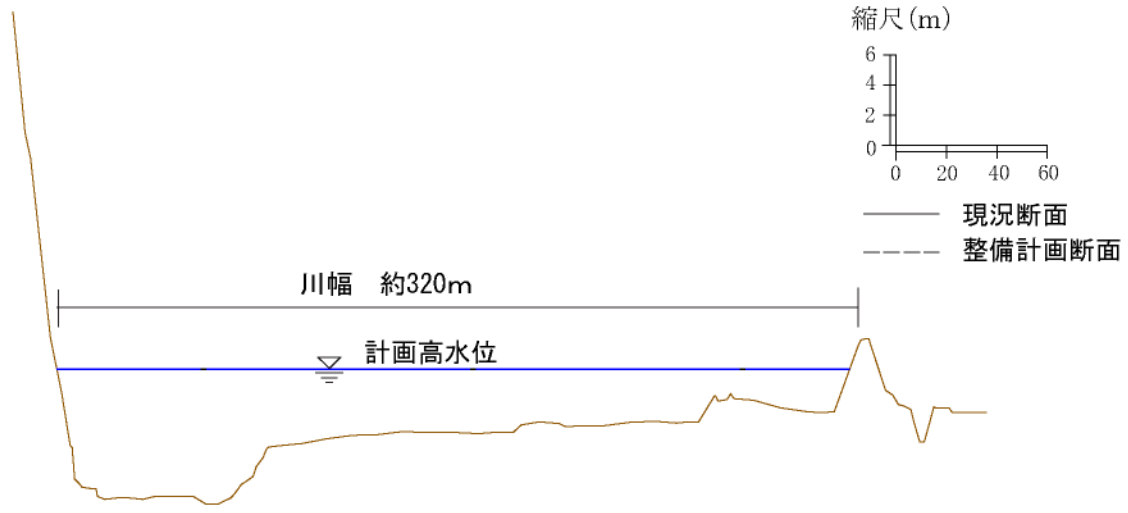
天塩川 KP 100付近

縮尺 (m)

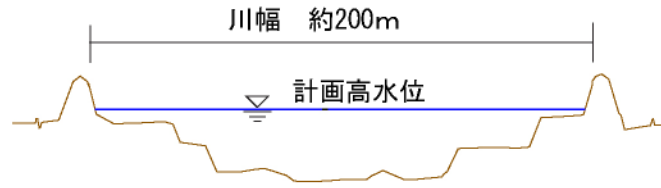


—— 現況断面  
- - - 整備計画断面



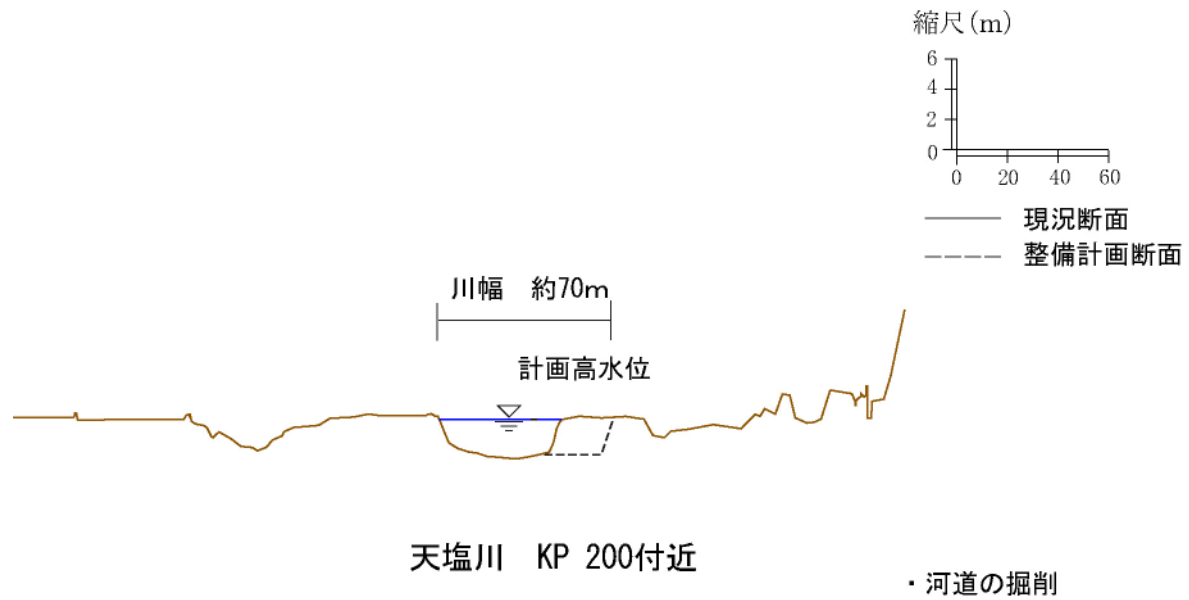


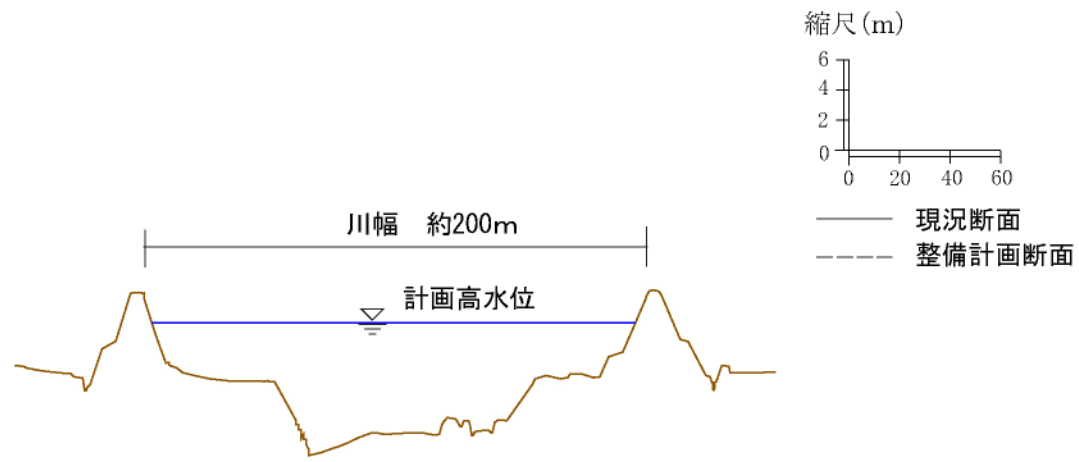
天塩川 KP 160付近



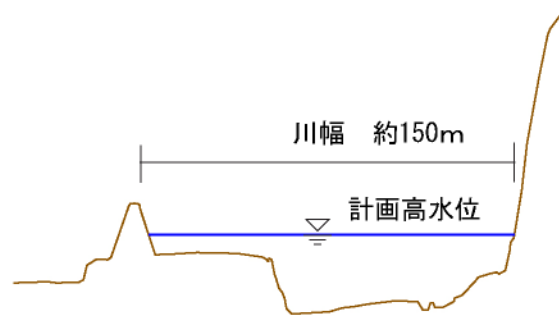
天塩川 KP 180付近



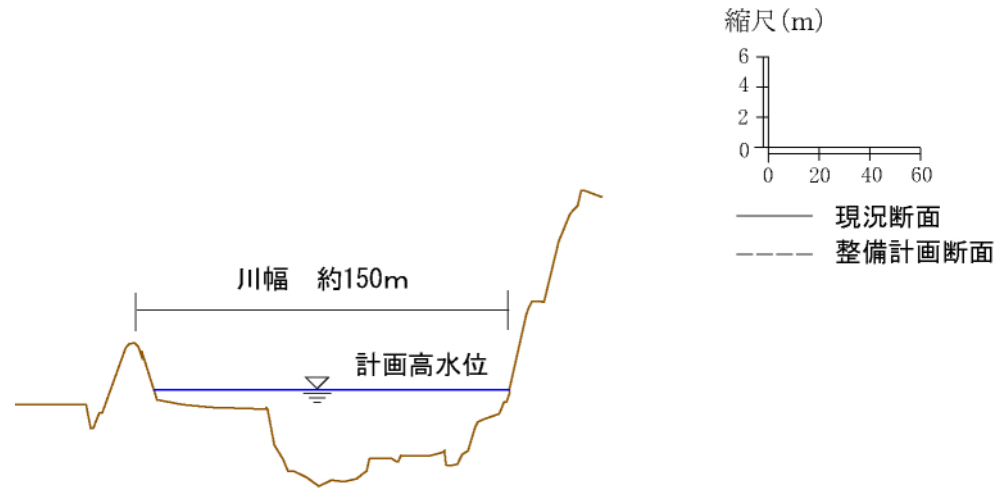




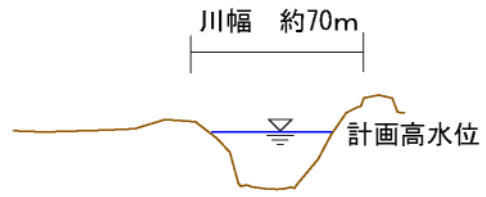
名寄川 KP 0付近



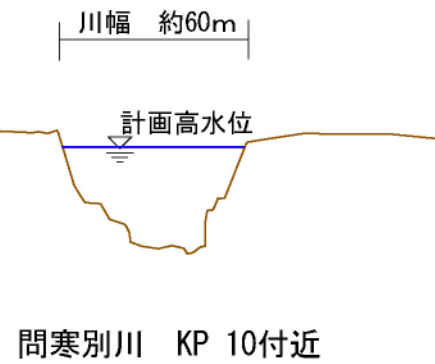
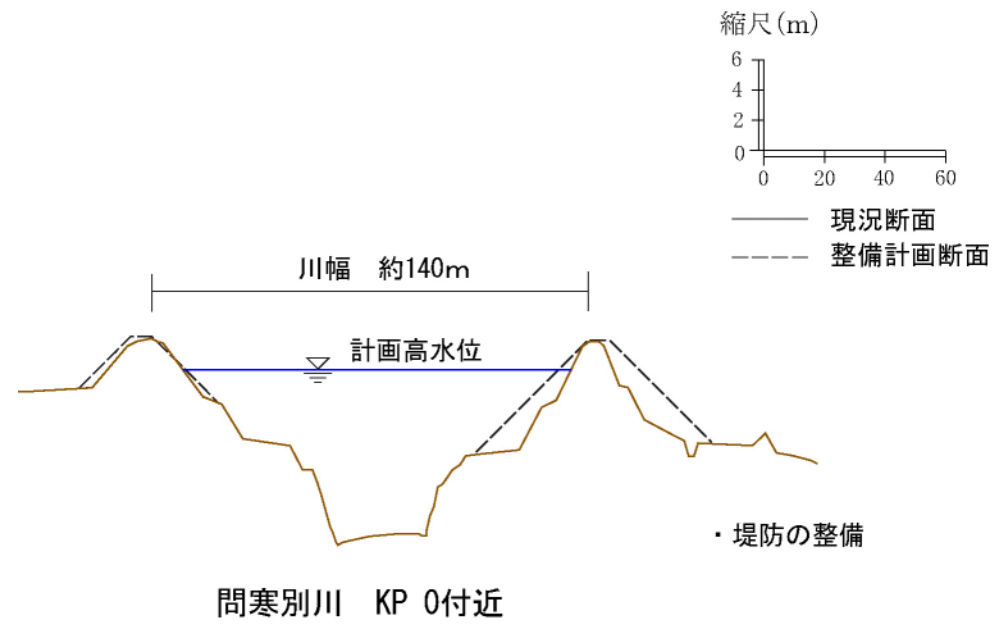
名寄川 KP 10付近

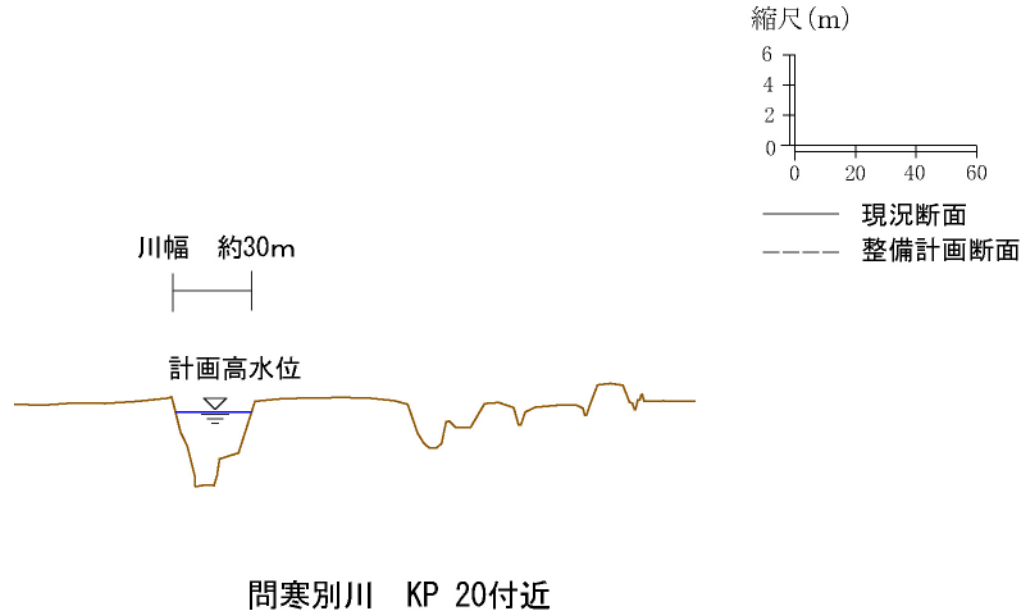


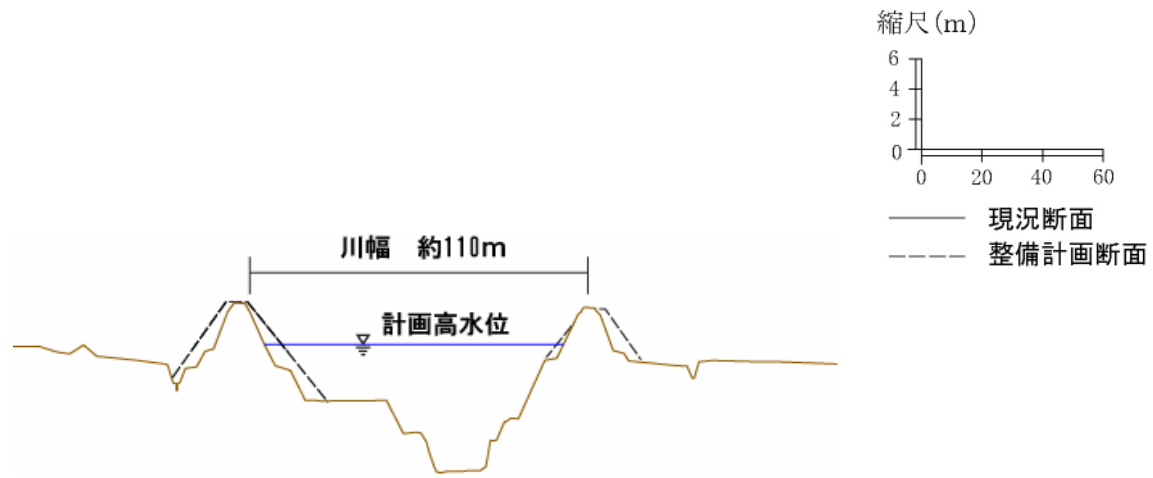
名寄川 KP 20付近



名寄川 KP 30付近







・堤防の整備

雄信内川 KP 1付近