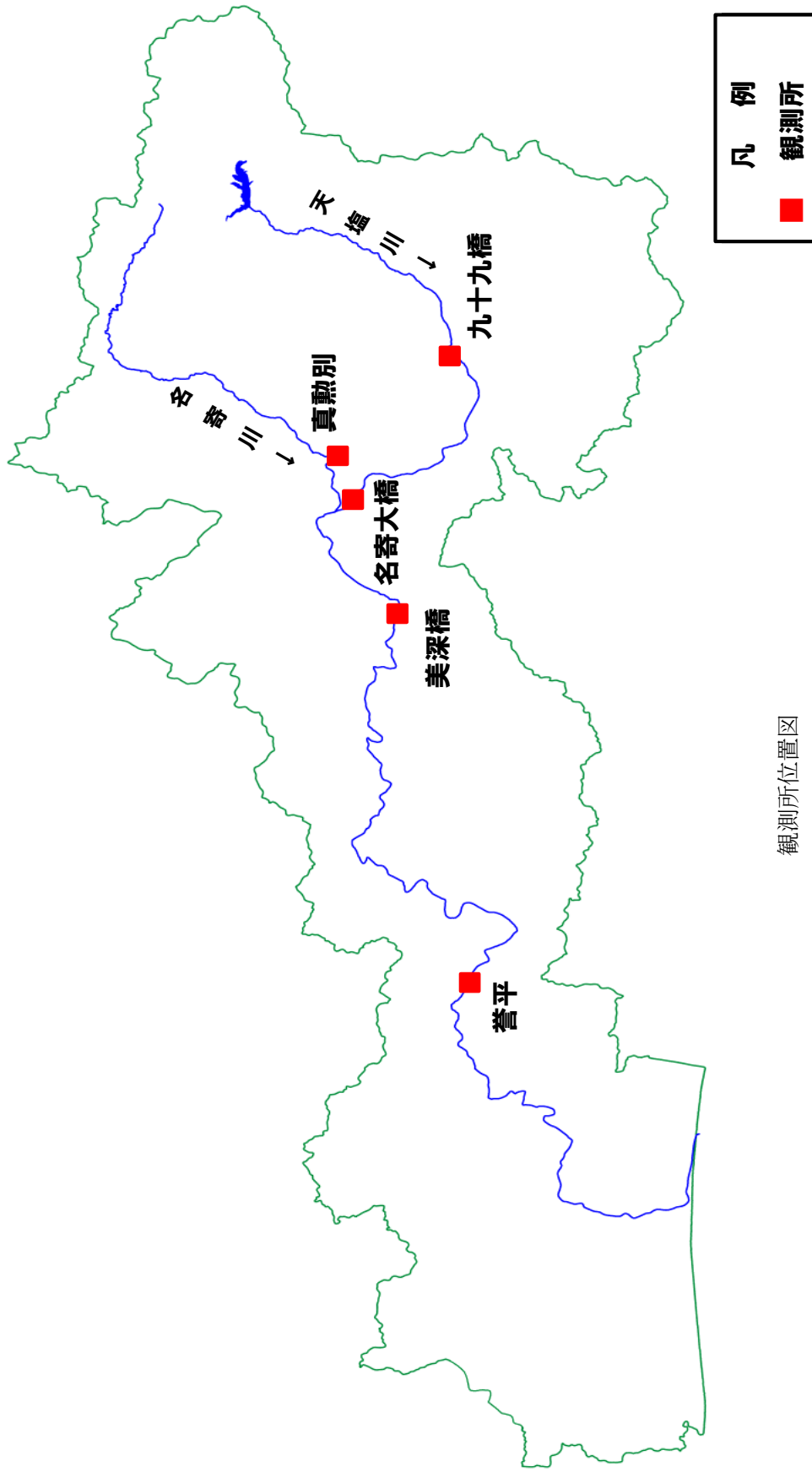


6. 天塩川水系における H₂O 湯水状況

天塩川水系における平成20年渇水状況

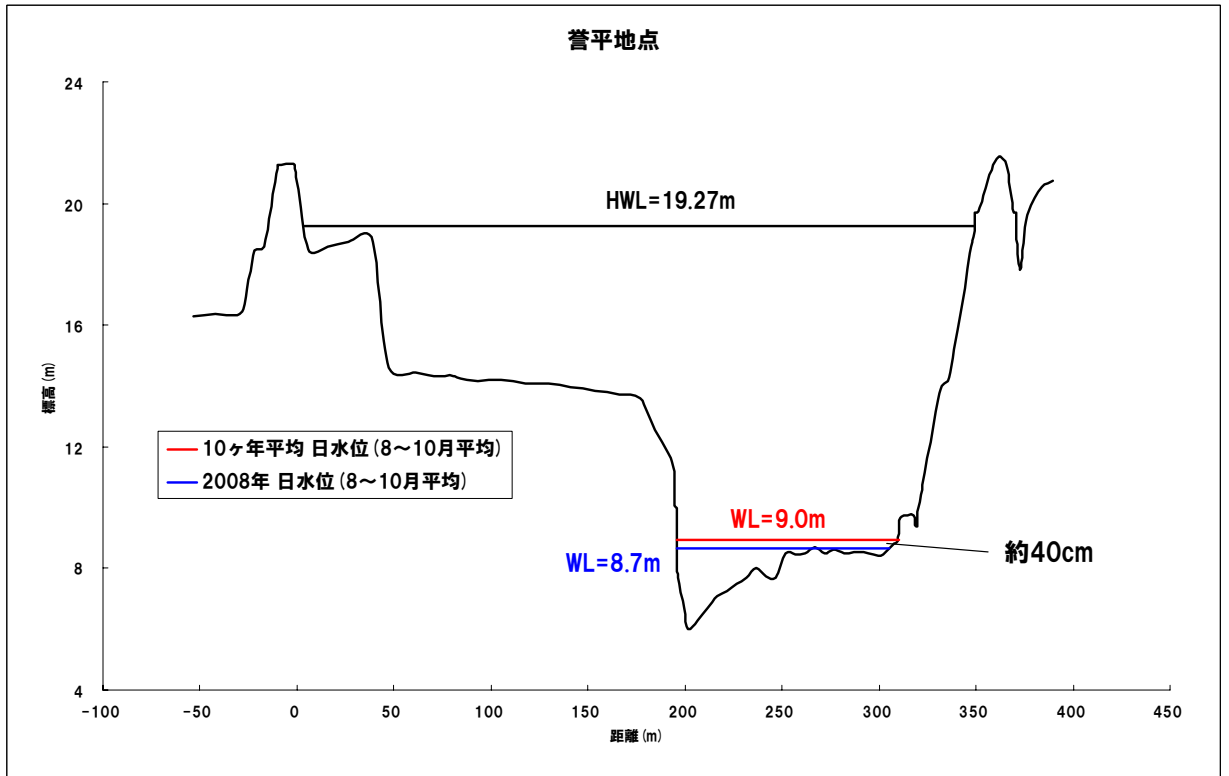
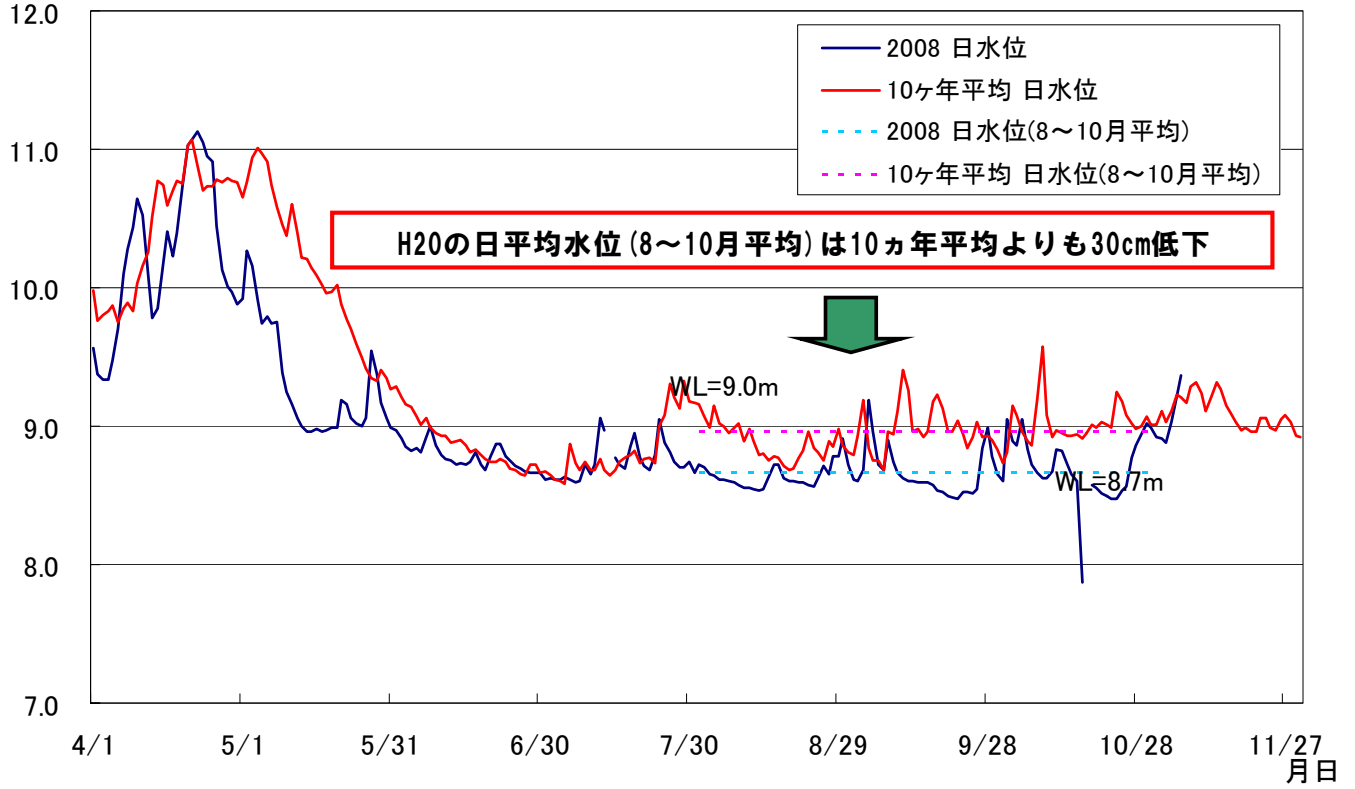


観測所位置図

○ 菅平

水位 (m)

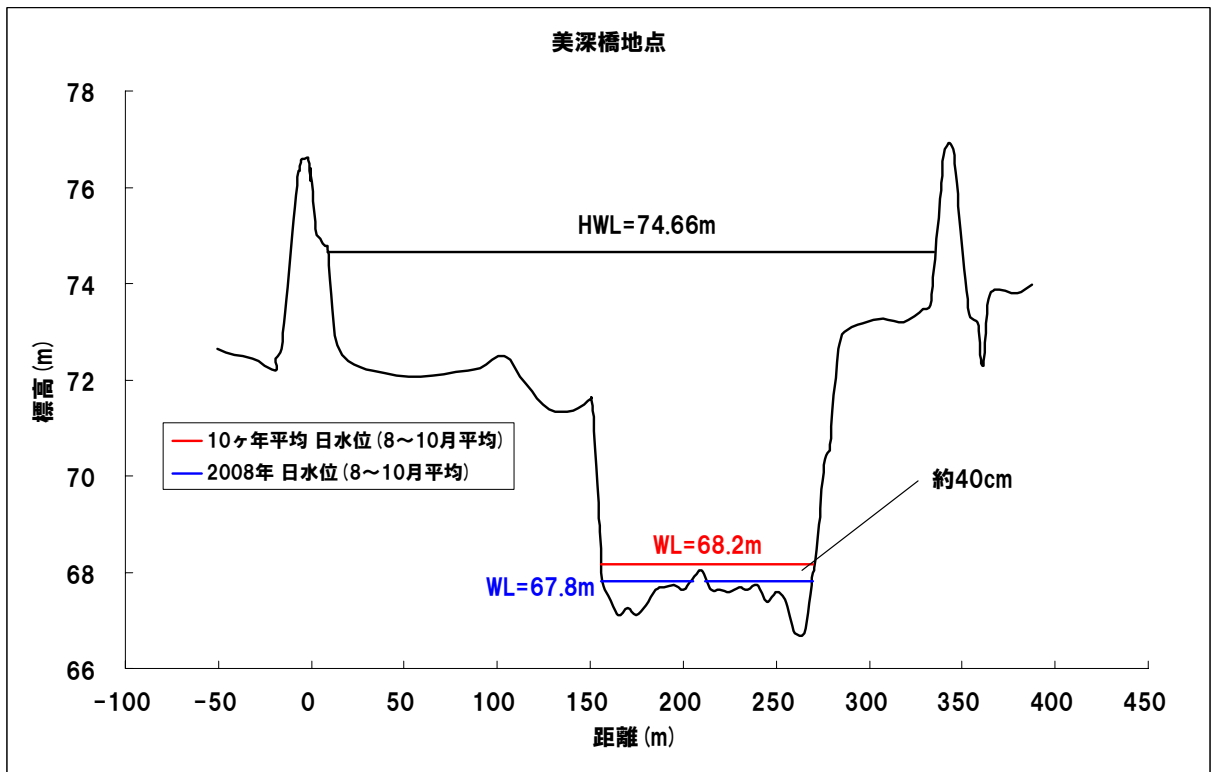
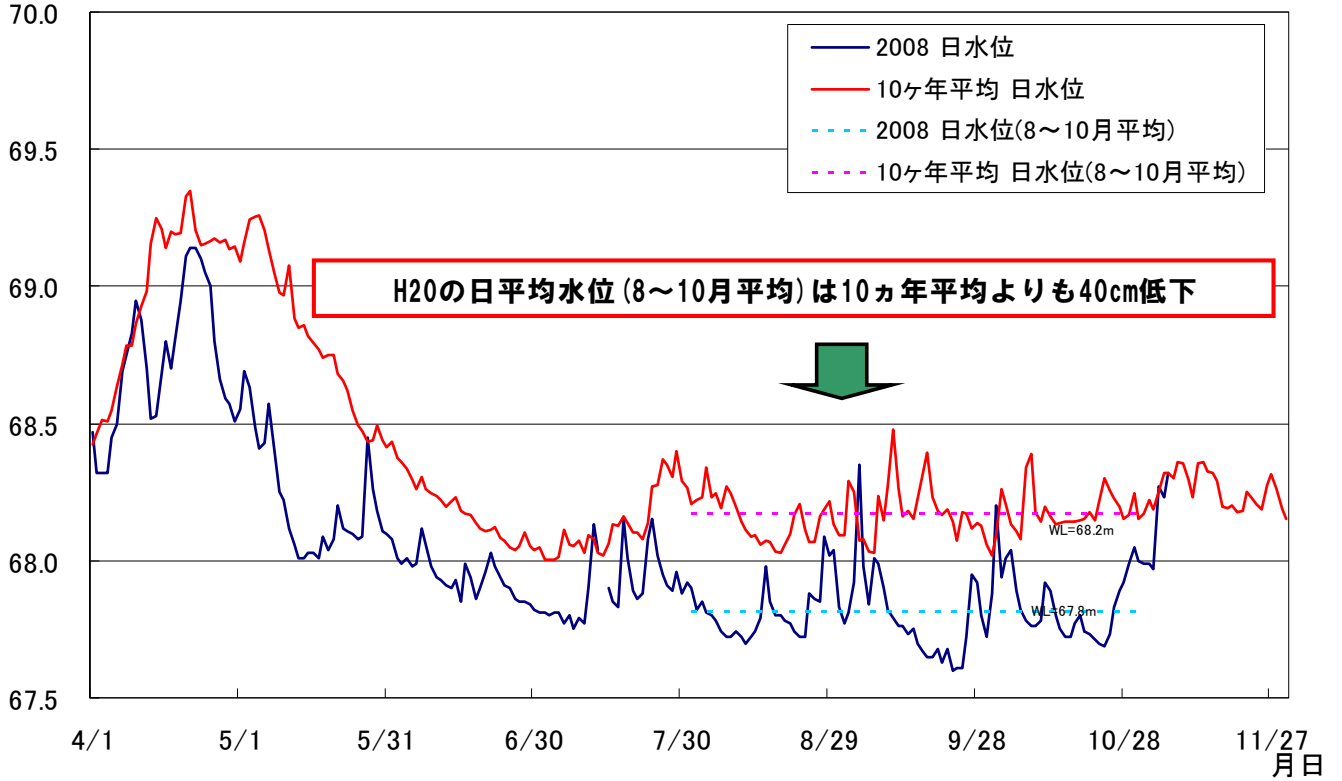
日水位変化図(菅平)



○美深橋

水位(m)

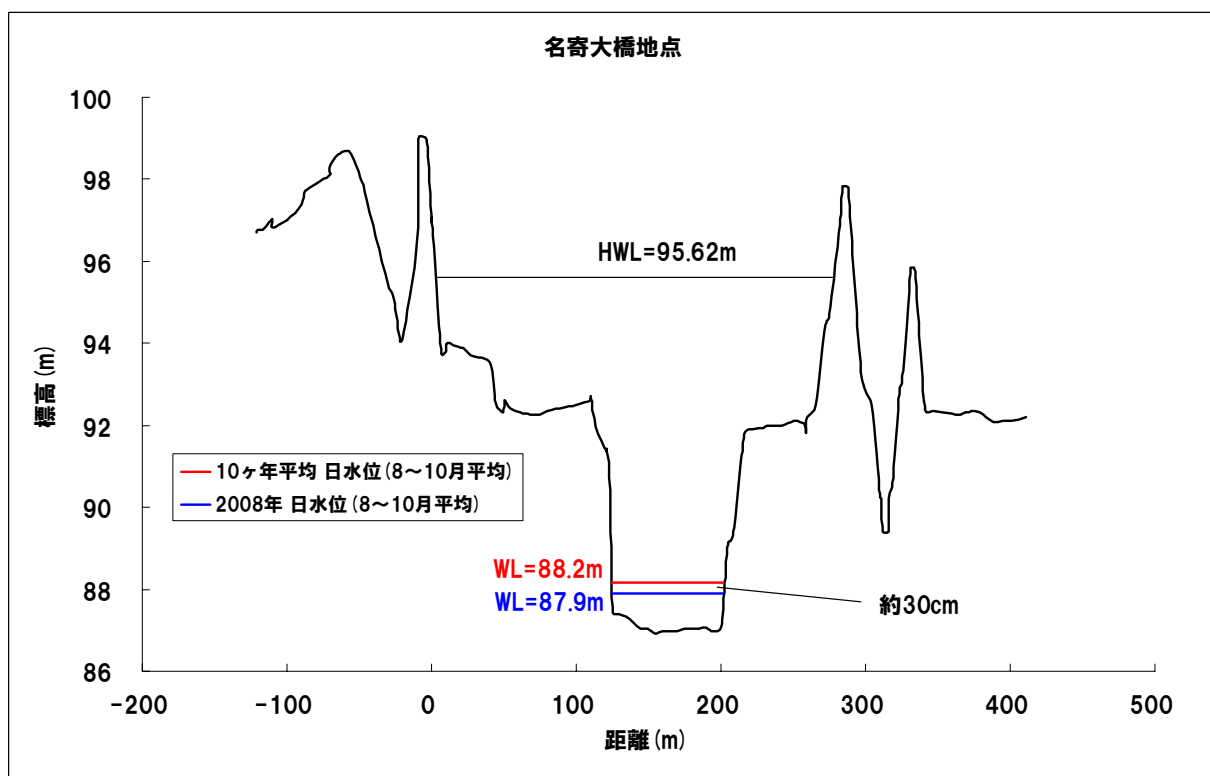
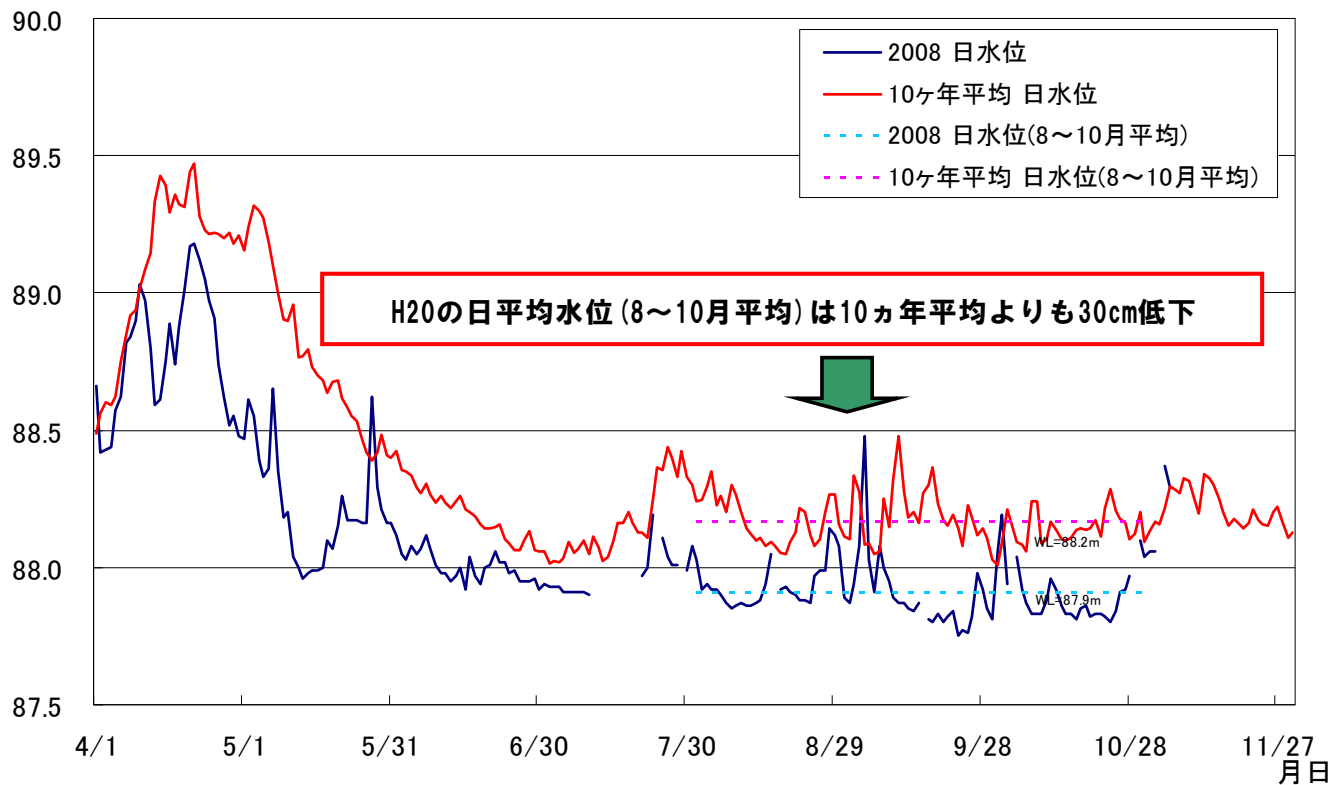
日水位変化図(美深橋)



○名寄大橋

水位(m)

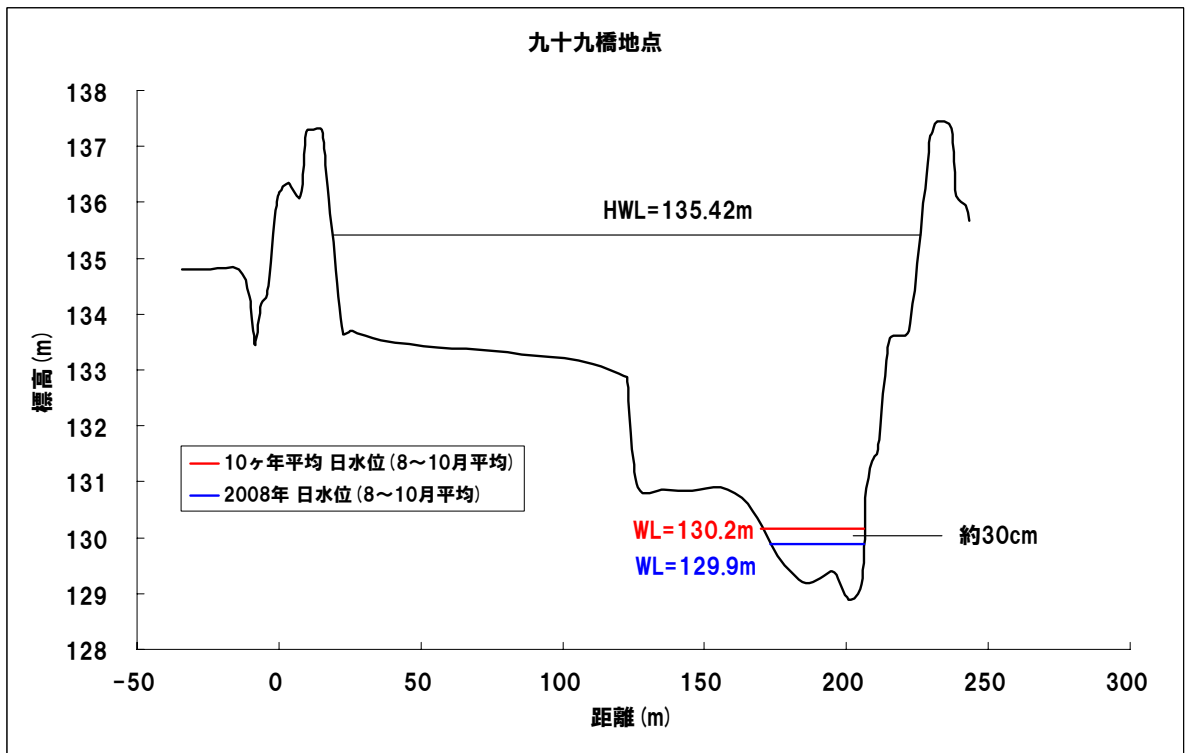
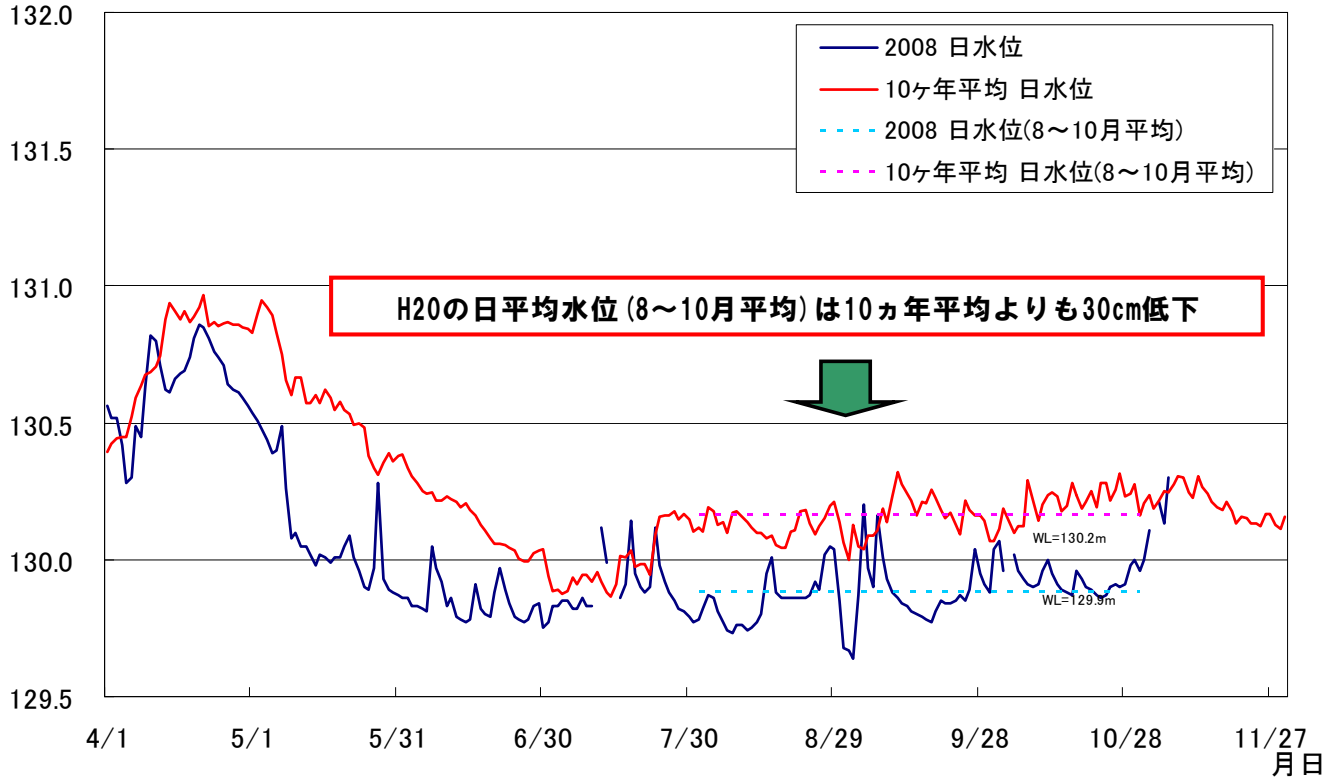
日水位変化図(名寄大橋)



○九十九橋

水位 (m)

日水位変化図(九十九橋)



○真熟別(名寄川)
 水位(m)

日水位変化図(真熟別)

