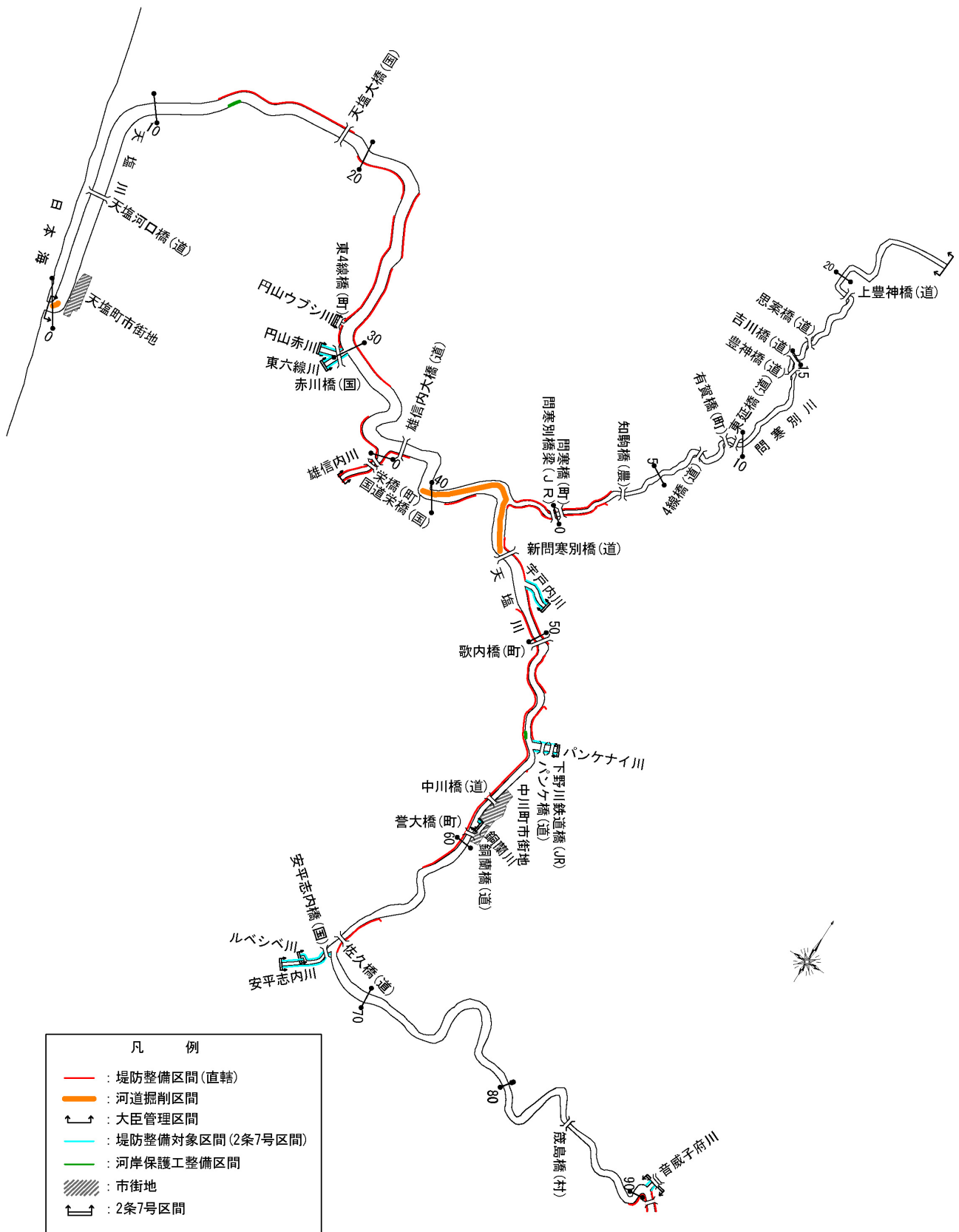


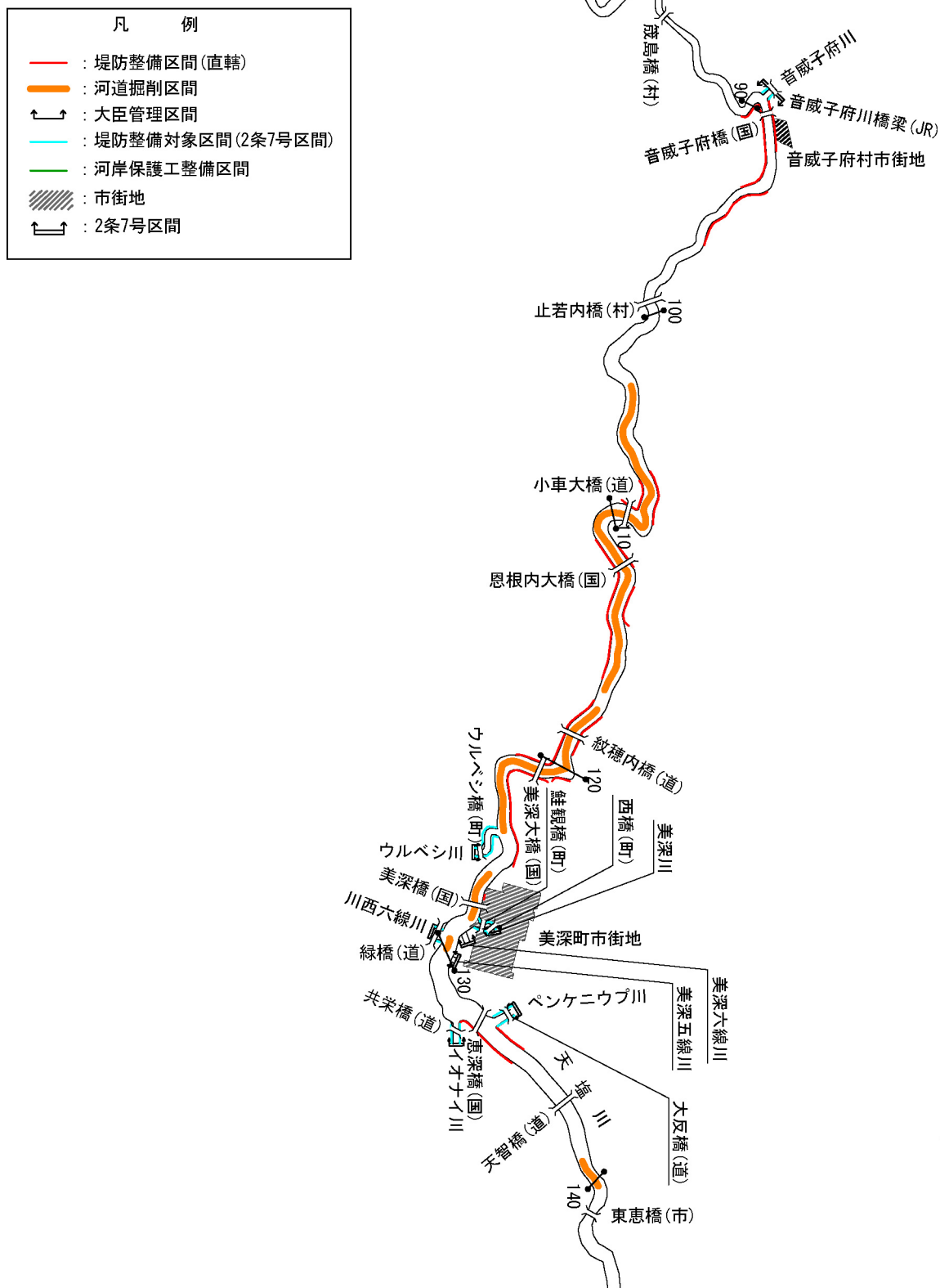
天塩川水系河川整備計画・附図

整備計画実施箇所図 1/3

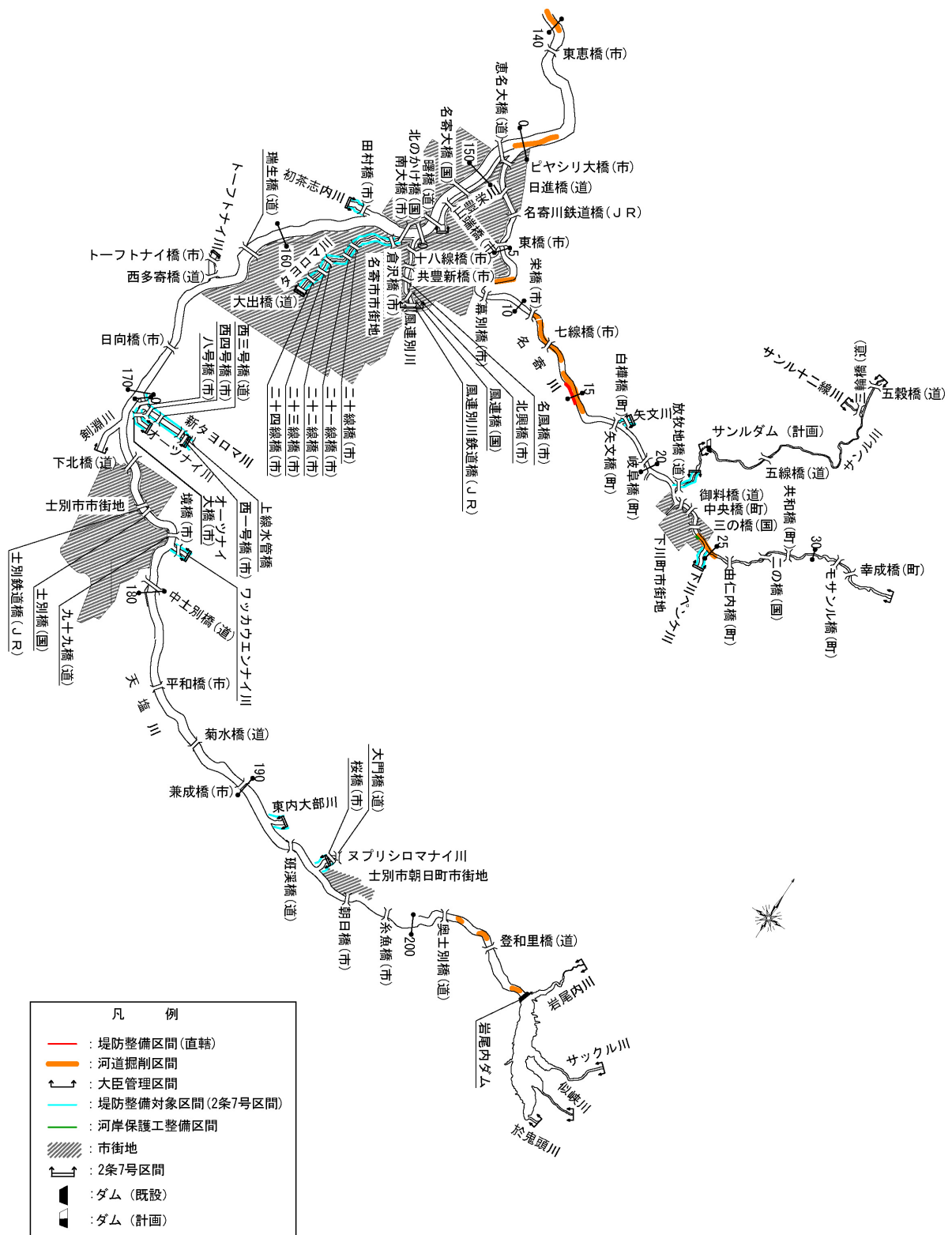


注) 実施にあたっては、今後の調査結果等により、新たに工事が必要となる場合や内容が変更となる場合がある。

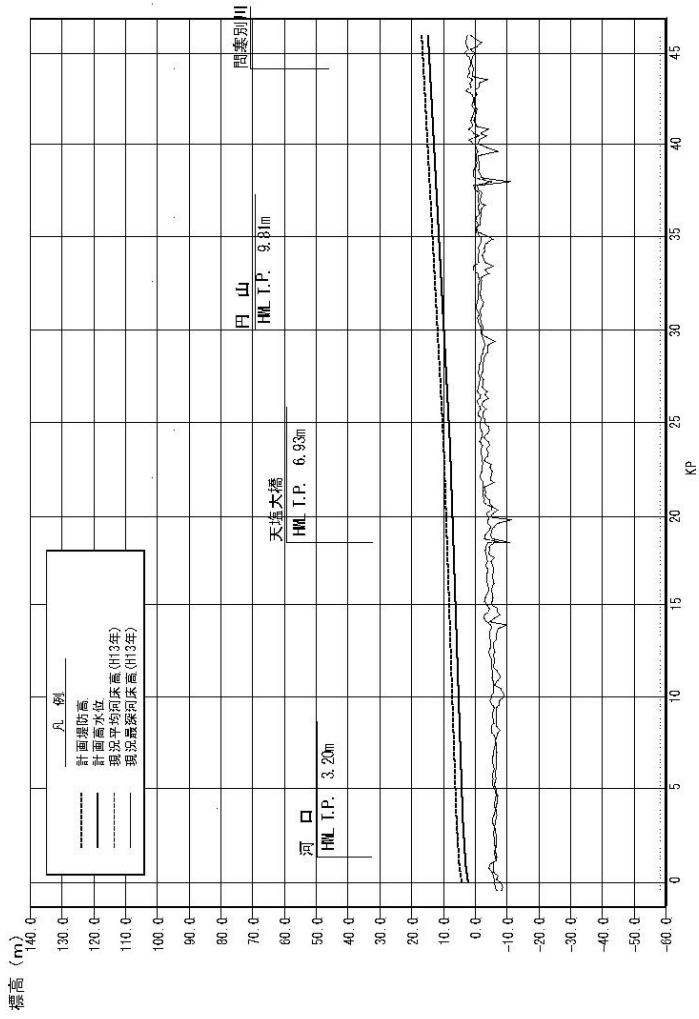
整備計画実施箇所図 2/3



注) 実施にあたっては、今後の調査結果等により、新たに工事が必要となる場合や内容が変更となる場合がある。

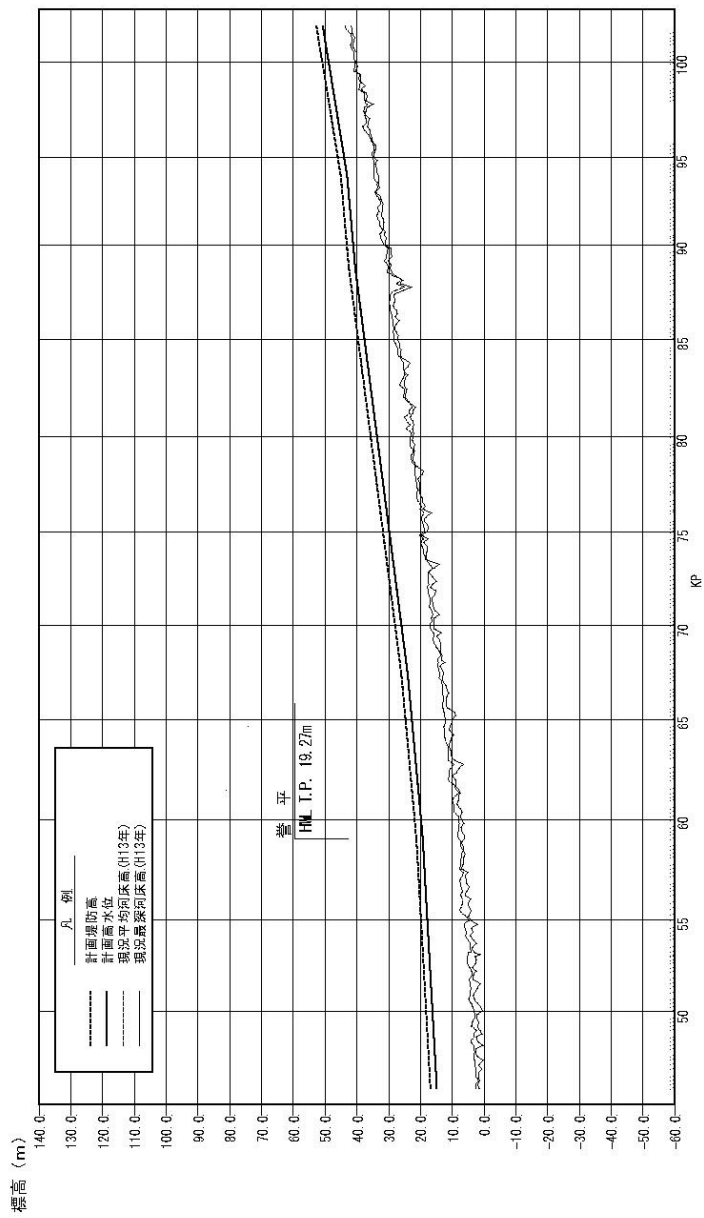


注) 実施にあたっては、今後の調査結果等により、新たに工事が必要となる場合や内容が変更となる場合がある。



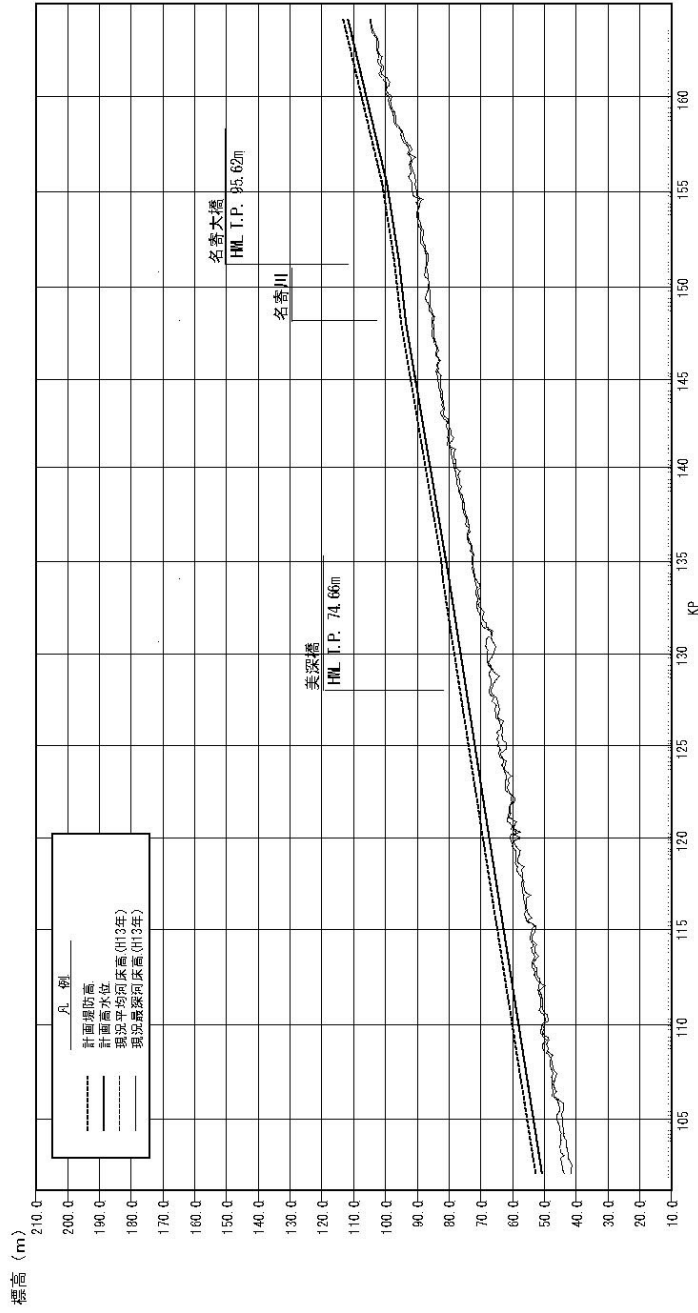
計画高水位勾配	1/1199	1/2789	1/4972	1/3127	1/3004
計画堤防高	3.796	3.93	5.93	7.94	9.94
計画高水位	1.370	3.06	5.08	7.94	9.94
累加距離	0	3.20	23.732	43.335	43.335

天塩川計画縦断面図(1)



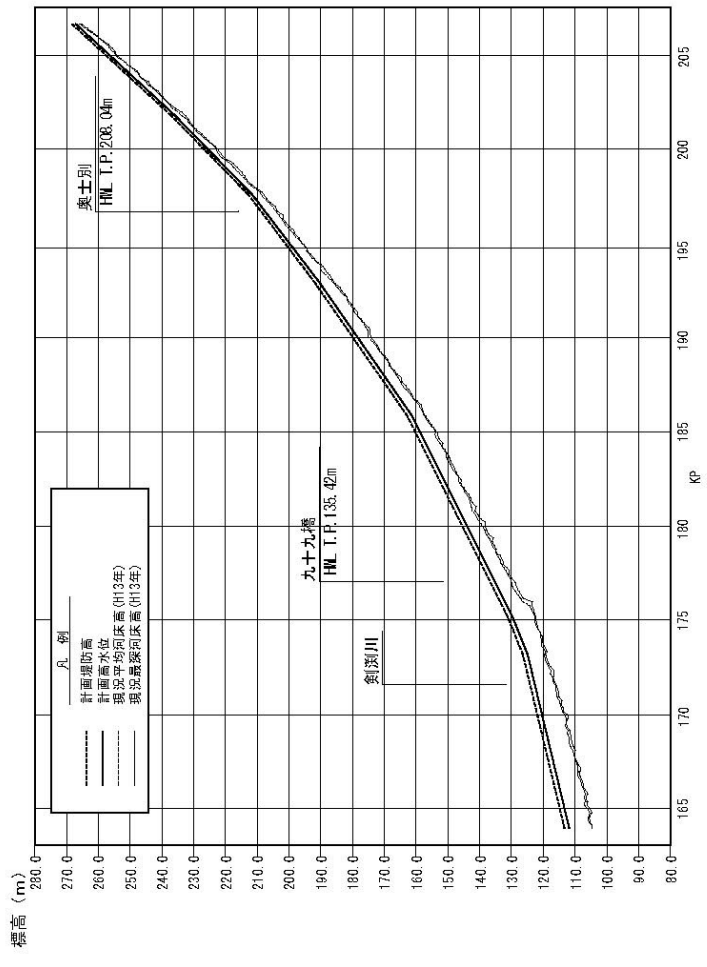
計画高水位高配	1/3084	1/1816	1/1312	1/1889	1/1047
計画堤防高	59.005	67.612	89.258	94.138	
計画高水位	19.29	24.03	40.53	43.10	
累加距離	21.29	26.03	42.53	45.10	

天塩川計画縦断面図(2)



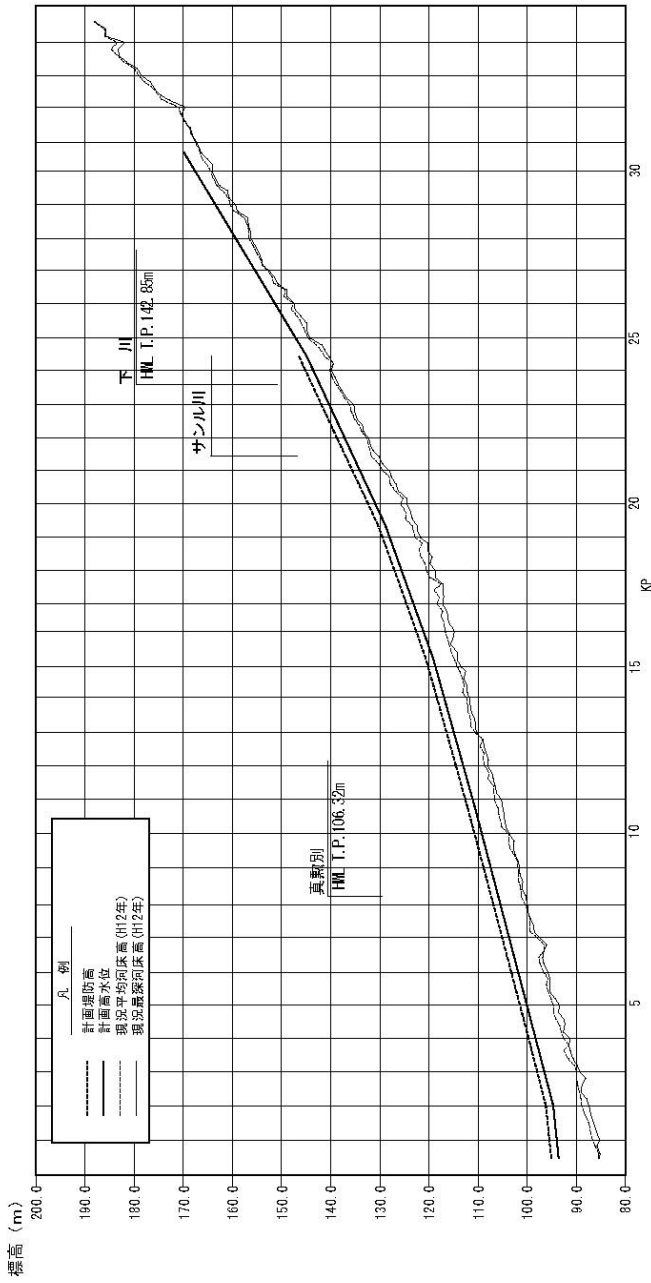
計画高水位記	1/1047	1/1045	1/1008	1/1507	1/1048	1/700
計画堤防高	89.98	79.95	81.95	95.03	97.25	101.00
計画高水位	87.98	79.95	81.95	93.53	95.75	99.50
累加距離	120.161	132.088	146.381	149.727	153.658	

天塩川計画縦断面図(3)



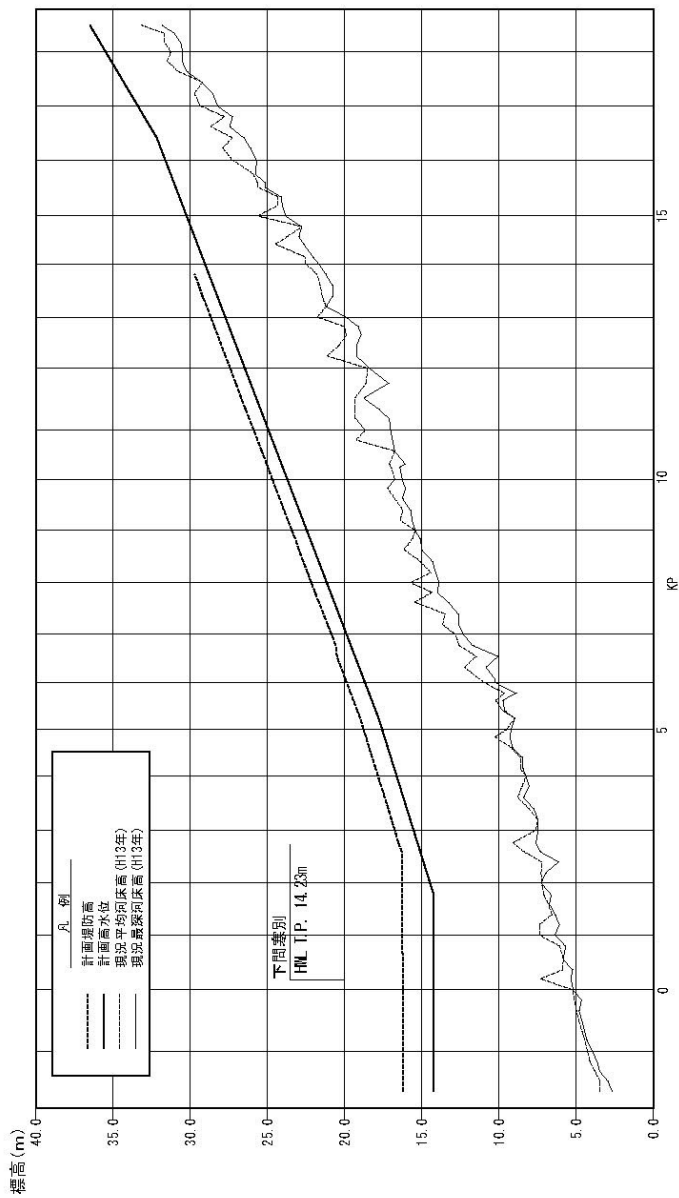
計画水位勾配	1/700	1/418	1/336	1/244	1/217	1/172	1/156
計画堤防高	171.446	172.452	184.025	191.091	196.735	199.911	204.815
計画高水位	124.90	129.70	162.70	191.69	212.76	237.02	267.22
累加距離	126.40	131.20	162.70	191.69	212.76	237.02	268.42

天塩川計画縦断面図(4)



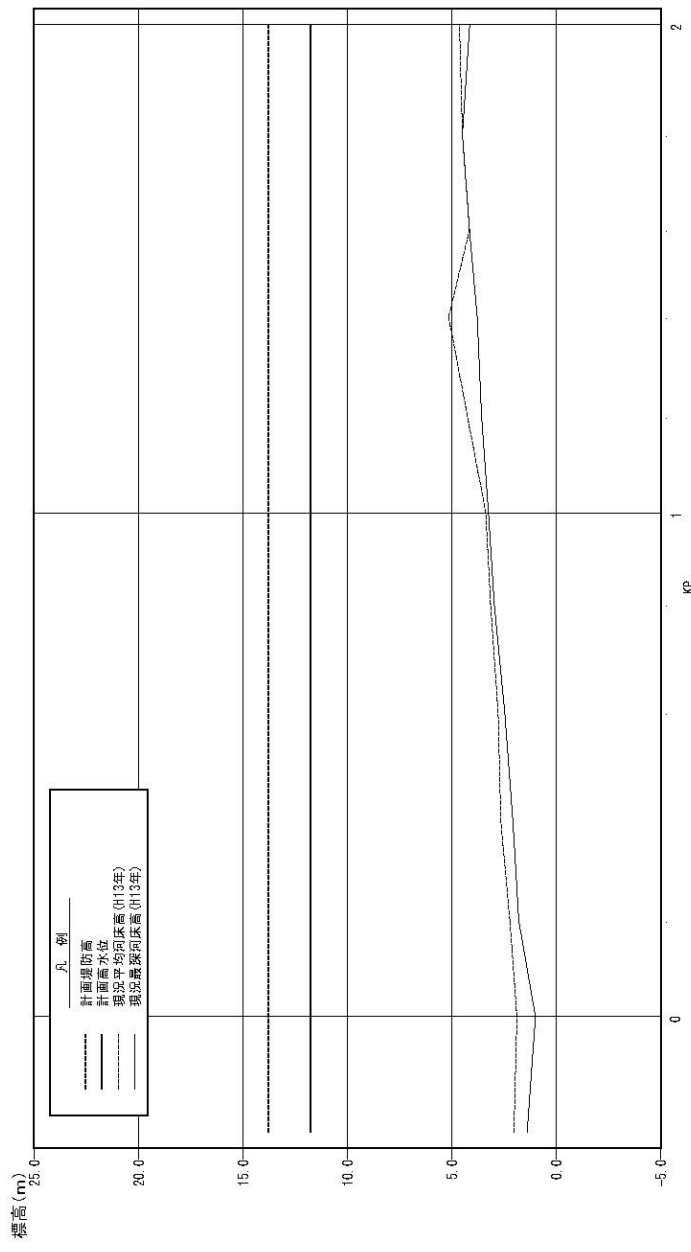
計画高水位勾配	1/1413	1/559	1/510	1/411	1/308	1/243
計画堤防高	1.575	10.474	14.801	18.754	23.758	29.798
計画高水位	94.68	110.60	119.10	128.85	144.85	169.86
累加距離	95.07	112.10	120.60	130.35	146.35	169.86

名寄川計画縦断面図



計画高水位分配	267	14.23	18.23	2.182	14.23	18.23	3.961	7.237	17.80	19.00	1/918	1/763	1/497	18.187	32.17	20.348	36.50
計画堤防高																	
計画高水位																	
累加距離																	

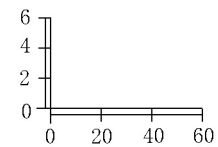
問寒別川計画縦断面図



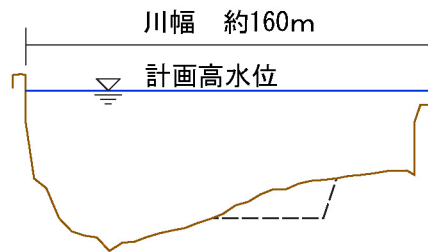
計画水位分配	166	11.76	13.76	400	11.76	13.76	2.402
計画堤防高							
計画水位							
累加距離							

雄信内川計画縦断面図

縮尺 (m)




—— 現況断面
- - - 整備計画断面



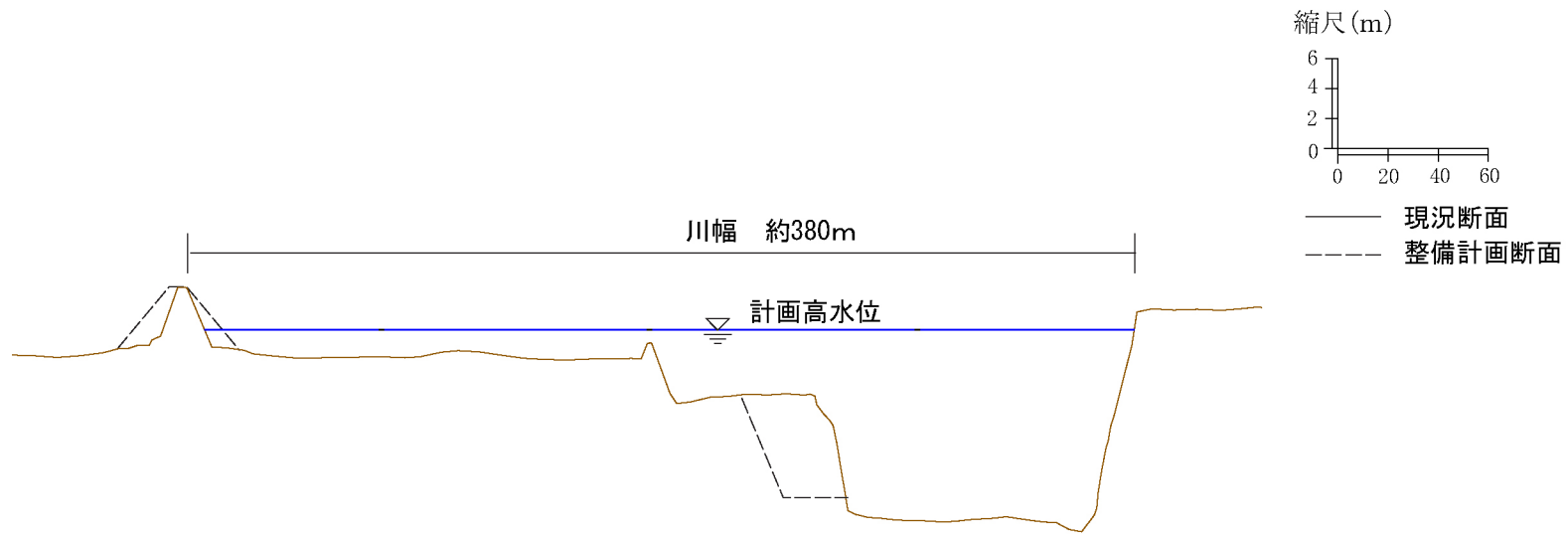
・河道の掘削

天塩川 KP 0付近



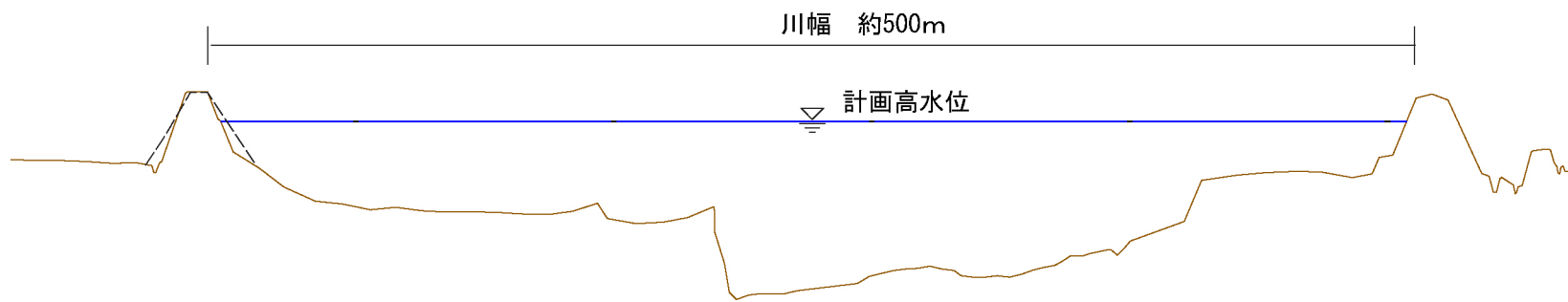
・堤防の整備

天塩川 KP 20付近



天塩川 KP 40付近

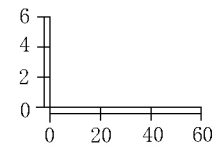
- ・河道の掘削
- ・堤防の整備



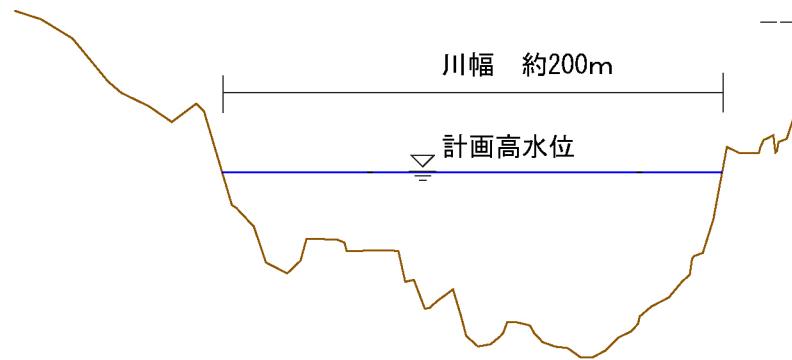
天塩川 KP 60付近

- ・堤防の整備

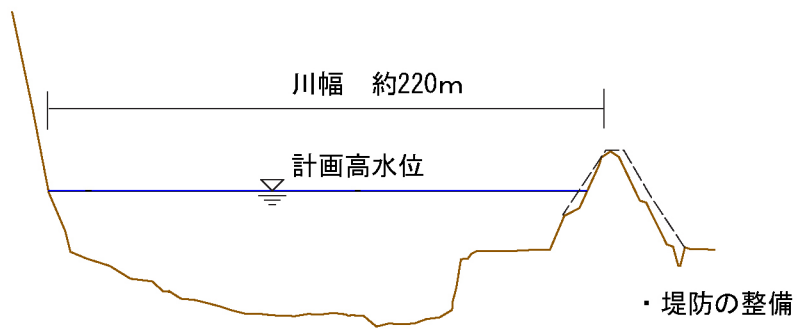
縮尺 (m)



—— 現況断面
- - - 整備計画断面

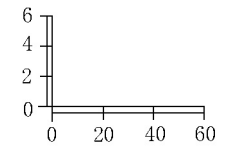


天塩川 KP 80付近

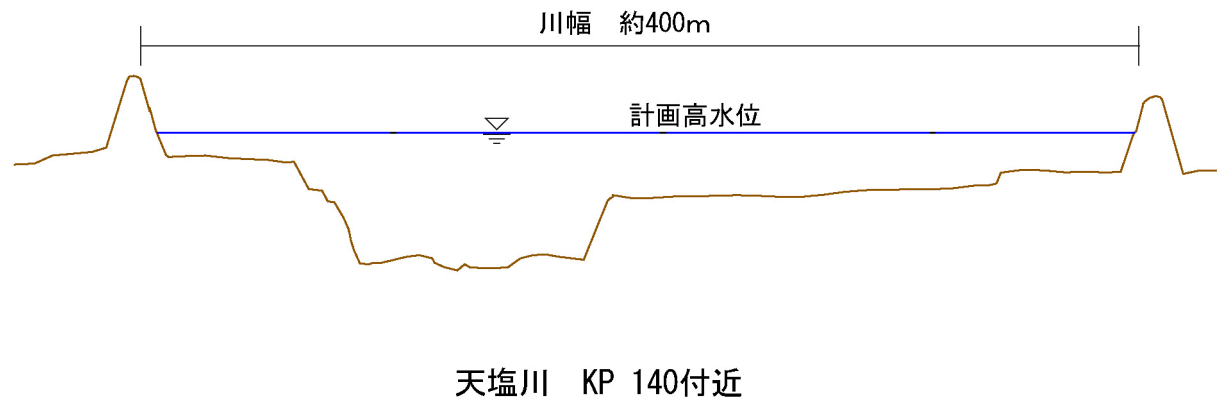
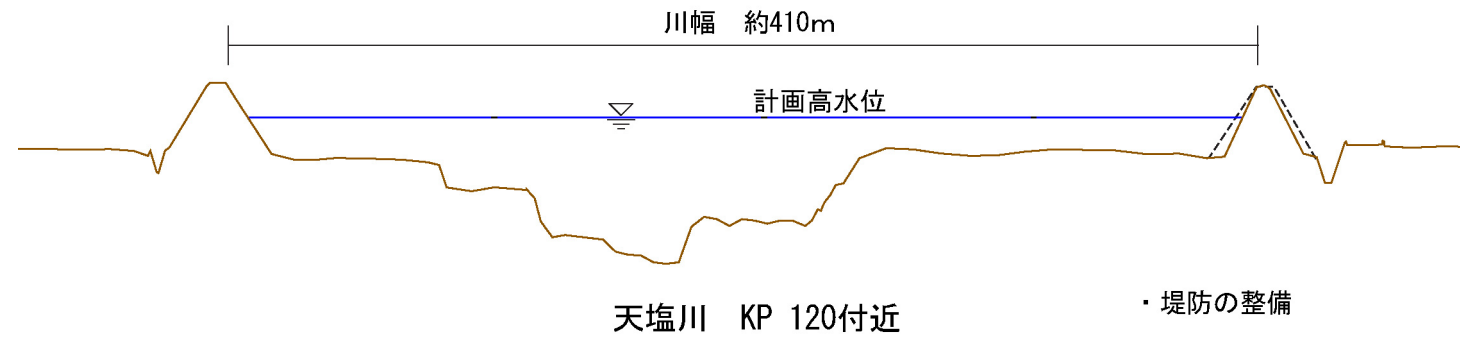


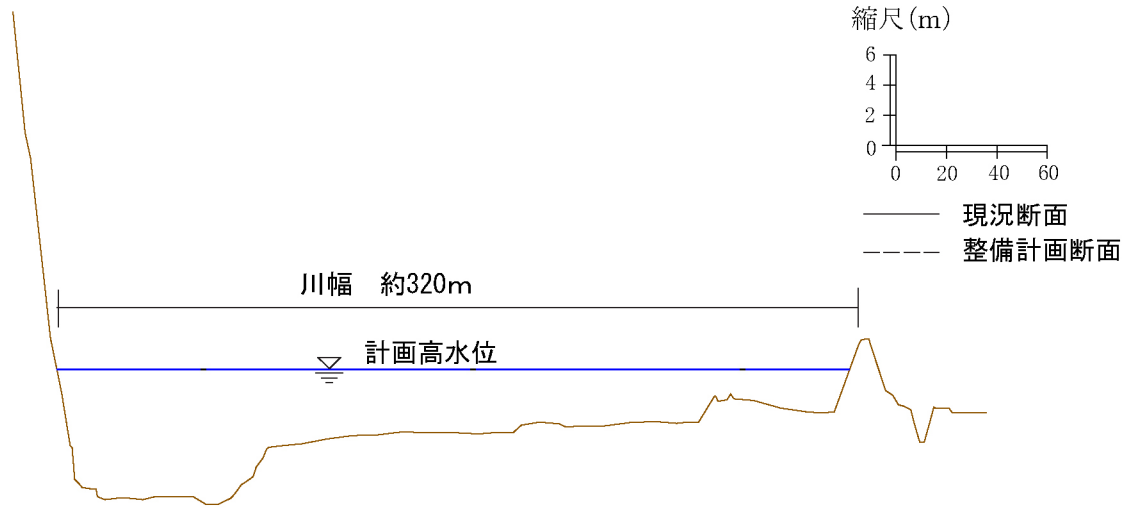
天塩川 KP 100付近

縮尺 (m)

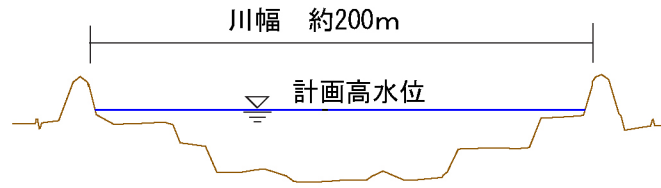


—— 現況断面
- - - 整備計画断面

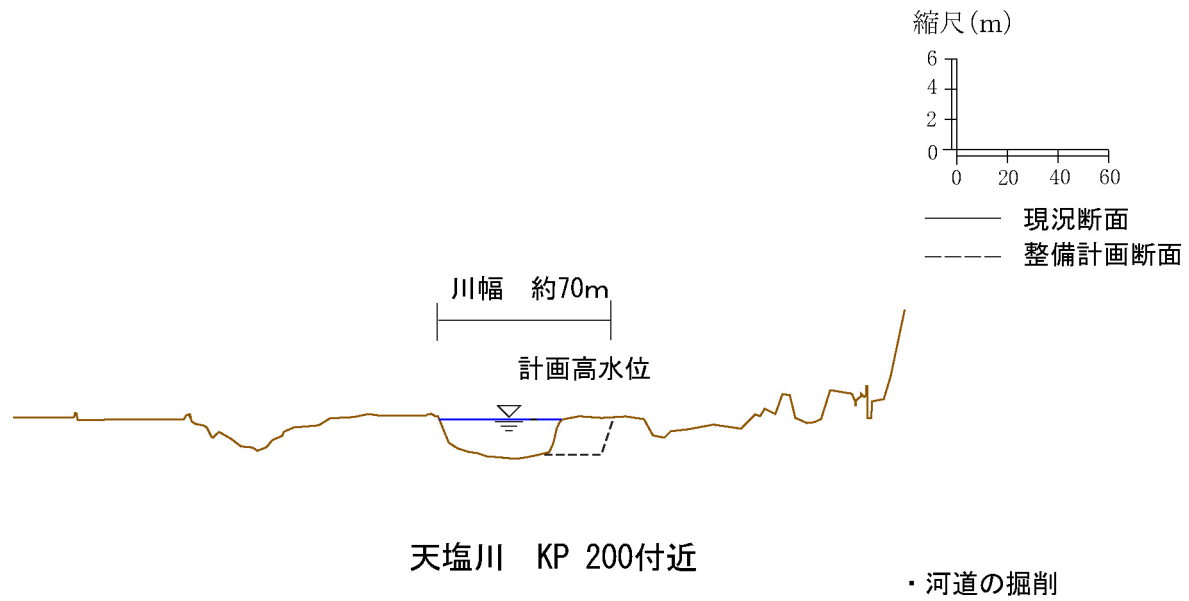


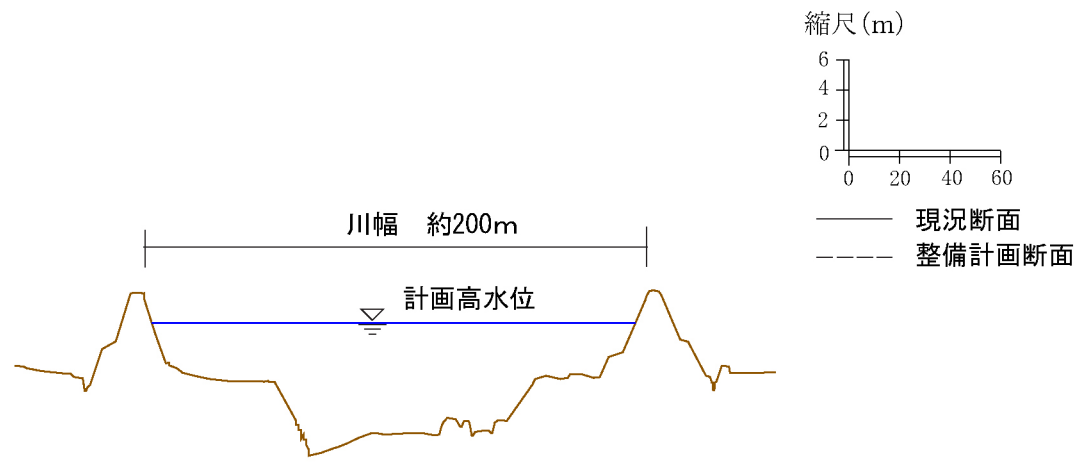


天塩川 KP 160付近

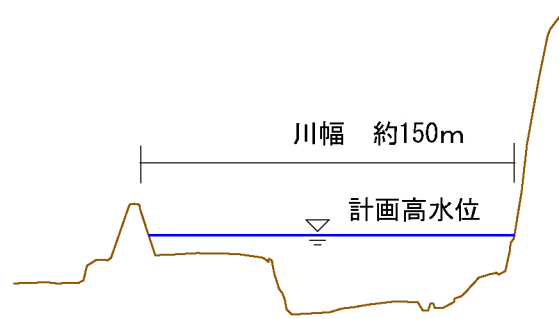


天塩川 KP 180付近

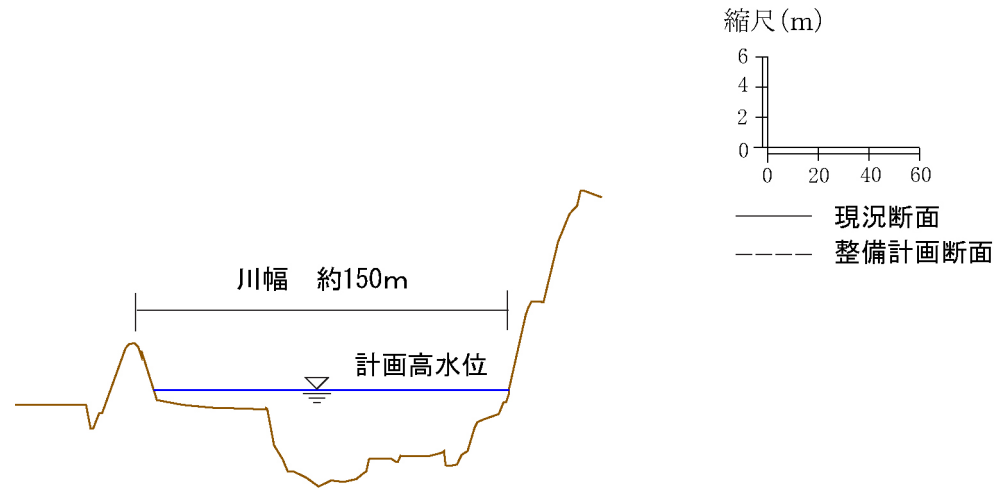




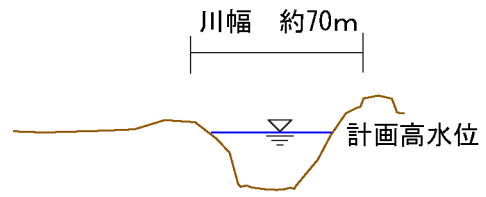
名寄川 KP 0付近



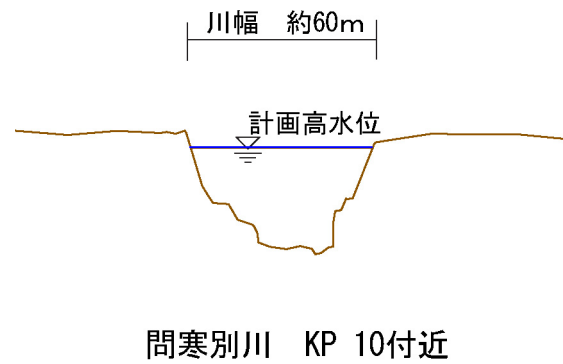
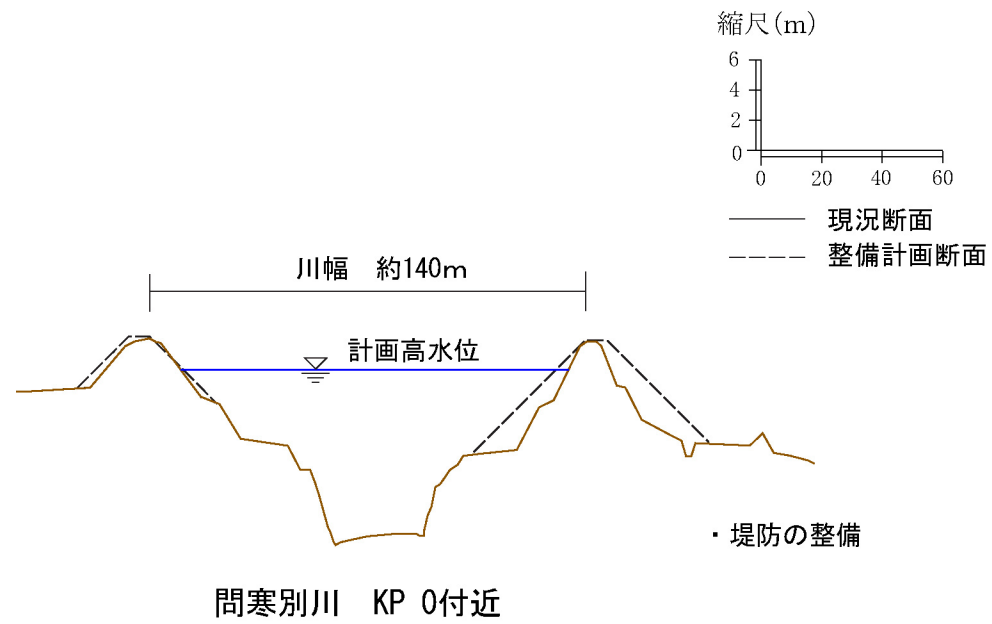
名寄川 KP 10付近

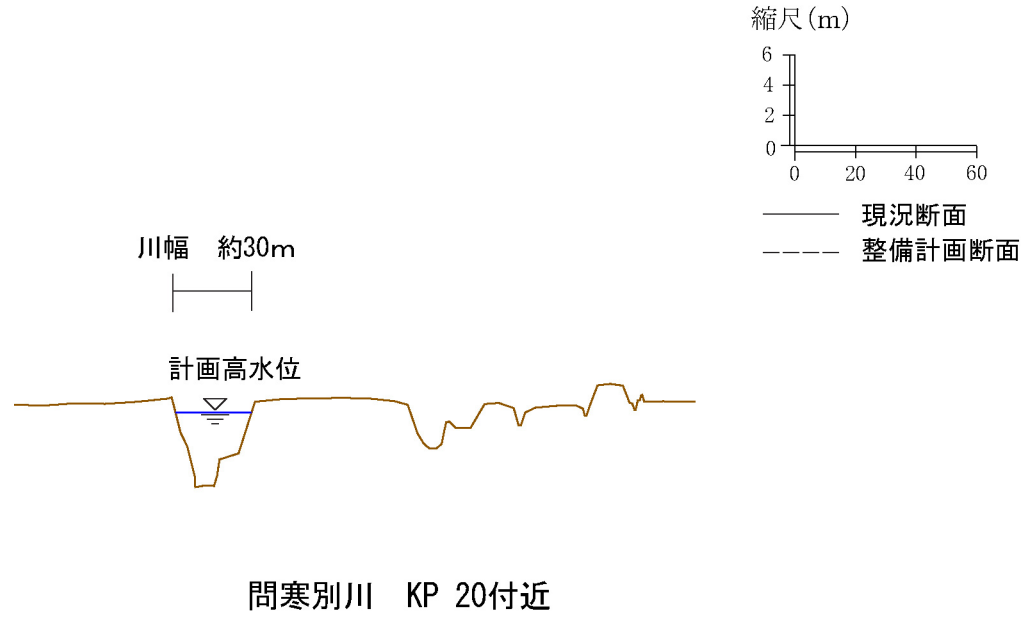


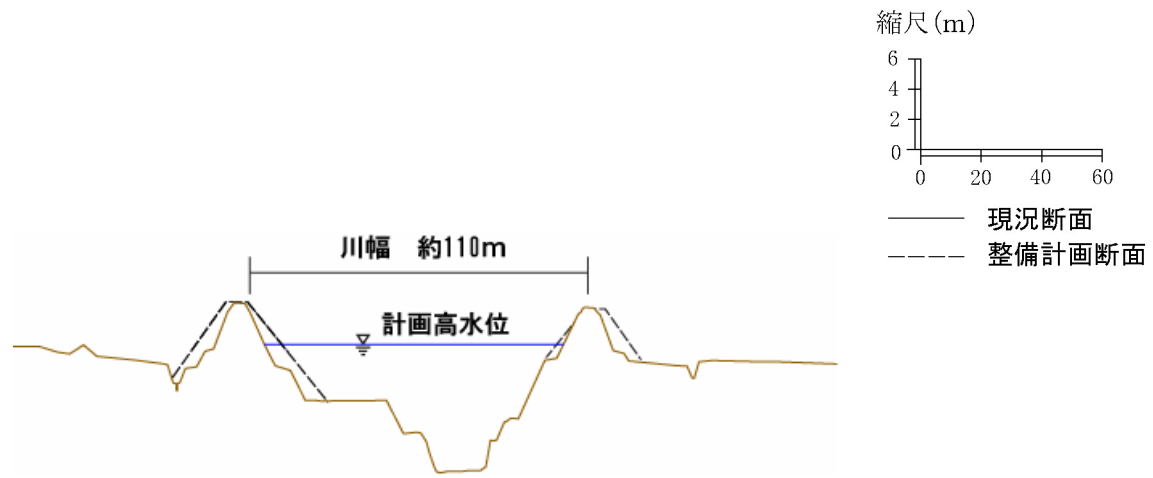
名寄川 KP 20付近



名寄川 KP 30付近







・堤防の整備

雄信内川 KP 1付近