

지금 여기에서, 쓰나미가 일어난다면!?

삼면이 바다로 둘러싸인 도남·하코다테 지방에서는 큰 지진이 발생 후, 쓰나미가 일어날 가능성이 있습니다.



쓰나미로부터 내 몸을 지키기 위해서는 「피난」해야 합니다.

쓰나미로부터 생명을 지키기 위한 3가지 포인트

- 1 「대형 쓰나미 경보」 등의 발표를 체크
- 2 「쓰나미의 위험성」을 체크
- 3 「피난장소」를 체크

POINT 1 「대형 쓰나미 경보·쓰나미 경보」의 발표를 체크

- 도로상의 「도로정보판」과 「어플」 등으로, 대형 쓰나미 경보·쓰나미 경보 등의 발표정보를 얻으세요.

쓰나미 경보의 발표를 표시

【도로정보판】



(태평양연안 ○부에 대형쓰나미경보 발표중)

【소형정보판】



도로정보와 함께, 진입규제정보도 표시되는 경우가 있습니다.

경보의 발표 등의 정보를 입수

【어플『Safety tips』】

푸시형 정보발신어플 「Safety tips」 방일 외국인을 위한 긴 급지진속보와 「대형쓰나미 경보·쓰나미 경보」 등을 통지하는 무료 어플이므로, 사전에 설치하도록 합니다.



[어플 다운로드 사이트]

Android용 iPhone용



<대응언어>
일본어·영어·한국어·중국어(번체자/간체자)

※ 자세한 내용은 스마트폰 등의 각 다운로드 사이트에서 확인하시기 바랍니다.

이쪽의 웹사이트에서 최신의 「대형 쓰나미 경보·쓰나미 경보」 등의 발표를 볼 수 있습니다.

기상청
방재정보 (대형 쓰나미 경보·쓰나미 경보·쓰나미 주의보)

http://www.jma.go.jp/jp/tsunami/

<대응언어> 일본어·영어




POINT 2 자신이 있는 장소의「쓰나미의 위험성」을 체크

- 해안 근처에는, 그 장소의 「해발·높이」와 「쓰나미의 위험성이 있는 지역」을 표시한 간판이 설치되어 있습니다.

해발·높이를 표시

【해발표시】

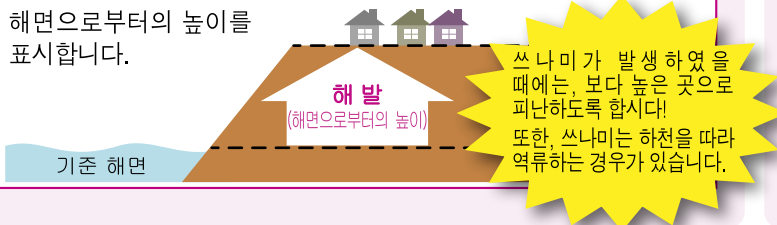
전신주와 건물의 출입구등, 거리의 곳곳에 해발을 표시한 간판이 설치되어 있습니다.



(이곳의 지반은 해발 2m)

해발이란?

해면으로부터의 높이를 표시합니다.




쓰나미에 대한 주의를 표시

【쓰나미 주의 표식】

쓰나미의 위험성이 있는 지역에 설치되어 있습니다.



(쓰나미 주의!)
(이 도로는 높이 7.4m입니다.)



(쓰나미 침수 예상지역, 여기부터 시작)



(쓰나미 침수예상지역, 여기까지)

POINT 3 자신이 있는 장소로부터 「피난장소」를 체크

- 「대형 쓰나미 경보·쓰나미 경보」등이 발표되었을 때에는, 즉시 높은 곳으로 피난해 주십시오.

피난장소 표시

【쓰나미 피난장소 안내판】

해안 근처에는, 쓰나미로부터 피난하기 위한 「피난장소」 표지판이 설치되어 있습니다.



(쓰나미 피난장소)



(쓰나미 피난로)



(쓰나미 발생시의 피난소 입구)

【쓰나미 피난건물 안내판】

시가지의 경우, 건물이 「피난장소」로 지정되는 경우가 있습니다.



(쓰나미 피난건물)



발행 : 오시마·히야마지방 도로방재연락협의회

사무국 : 국토교통성 홋카이도개발국 하코다테개발건설부

<2018년 3월 발행>