



報道機関各位

平成29年 7月 3日
函館開発建設部 広報官
電話 0138-42-7702

観光地名称を表示した交差点名標識を設置します！！

～観光地へのわかりやすい案内に向けて～
国道228号 北斗市 『トラピスト修道院入口』
国道228号 松前町 『松前城入口』

函館開発建設部では、観光地へのわかりやすい案内になるよう、北斗市の観光名所「トラピスト修道院」、松前町の観光名所「松前城」への入口にあたる国道228号の交差点において、観光地名称を表示した交差点名標識を設置することとしましたので、お知らせいたします。

国土交通省では、観光立国や地方創生の実現に向け、観光地に隣接する、又は観光地へのアクセス道路入口となる交差点名標識^注に観光地の名称を表示することにより、観光地へのわかりやすい案内になるよう、標識を改善する取組を推進しております。注) 交差点において、地点名等を表示する標識

『トラピスト修道院入口』

設置箇所：国道228号 北斗市三ツ石1丁目15地先
設置予定日時：平成29年7月10日(月) 10時～12時予定

『松前城入口』

設置箇所：国道228号 松前郡松前町字福山60-1地先
設置予定日時：平成29年7月10日(月) 9時～11時予定

※天候等により変更する場合があります。

※詳細については、別紙①、②をご参照ください。

【問合せ先】 国土交通省 北海道開発局 函館開発建設部

○標識の設置について

- ①函館道路事務所 第1工務課長 ^{ほしば}干場 照平 (0138)49-2217 (内線421)
②江差道路事務所 工務課長 ^{たなべ}田名部 一馬 (0139)52-0107 (内線421)

○標識の改善について

道路計画課課長 ^{たにうち}谷内 敬功 (0138)42-7614 (内線351)

函館開発建設部ホームページ <http://www.hkd.mlit.go.jp/hk/>

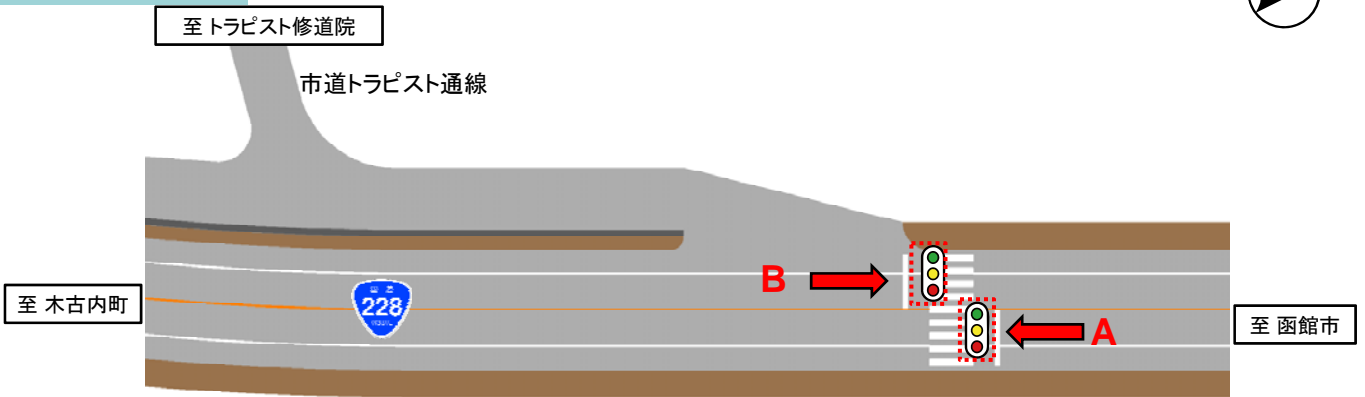


国道228号 北斗市「トラピスト修道院入口」交差点

位置図



平面図




※ 矢印は撮影方向を示す

標識設置イメージ

※写真はイメージ図です。

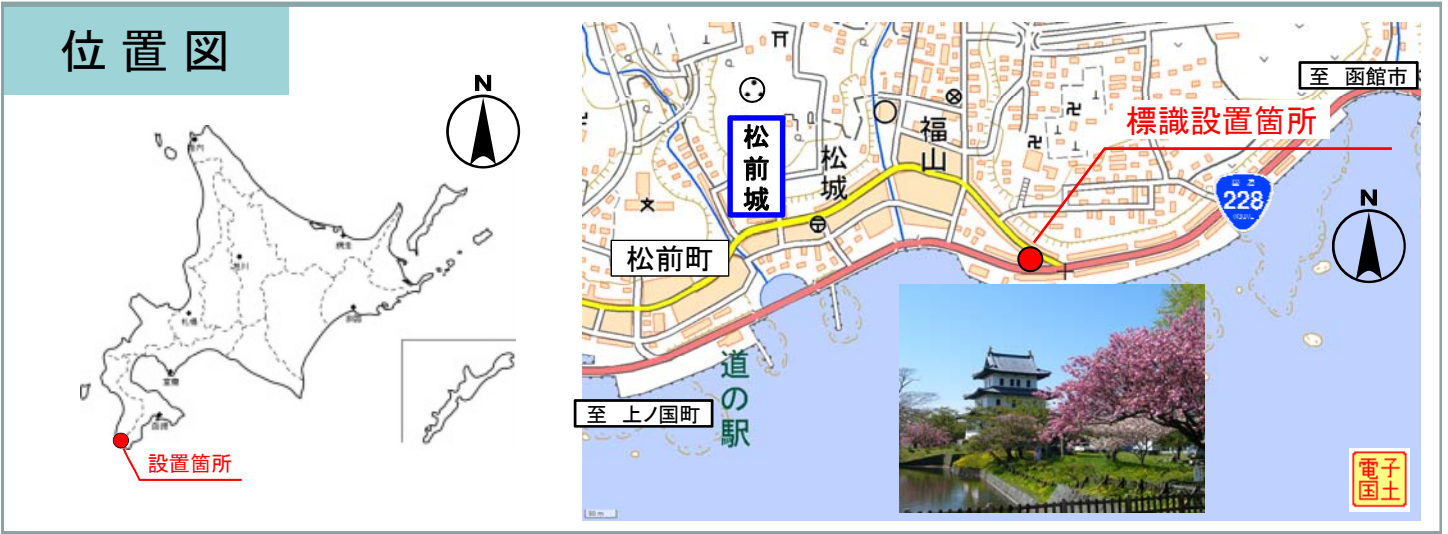
トラピスト修道院入口
Trappist Monastery Ent.



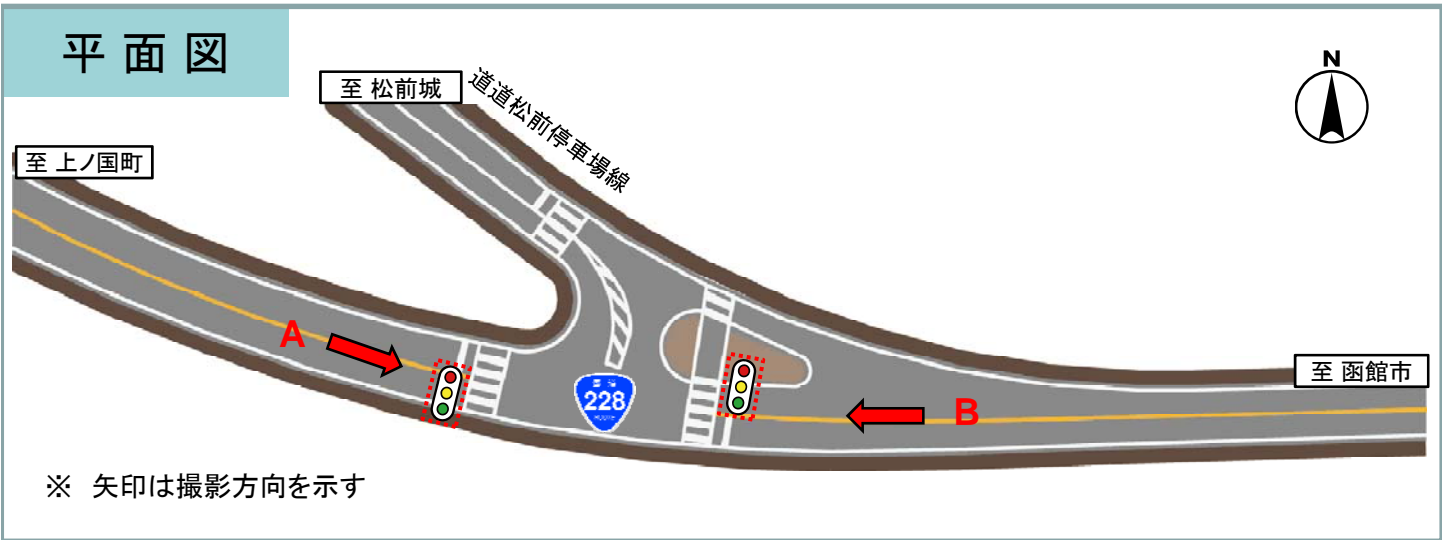
国道228号 松前町「松前城入口」交差点

まつ まえ ちよう まつ まえ じよう いり ぐち

位置図



平面図



標識設置イメージ

※写真はイメージ図です。

松前城入口
Matsumae Castle Ent.

A

B

