



「世界の北海道」を目指して
—北海道総合開発計画—



ウポポイ
NATIONAL AINU MUSEUM and PARK
民族共生象徴空間

令和3年11月1日

E59

E5

「函館・江差自動車道」「函館新道」で

夜間通行止めを実施

～道路を安心して使っていただくために～

「函館・江差自動車道」「函館新道」を、安全・快適に道路を利用していただけるよう、「ワイヤーロープ式防護柵設置」及び「施設点検」に伴う、夜間通行止めを下記の通り実施しますので、お知らせします。

記

1 規制区間及び規制期間

- ① **E59** 「函館・江差自動車道」 函館IC～^{ほくともへじ}北斗茂辺地IC (上下線)
令和3年11月8日(月)～11月12日(金) L=17.2km
- ② **E59** 「函館・江差自動車道」 函館IC～^{ほくとちゅうおう}北斗中央IC (上下線)
令和3年11月15日(月)～11月19日(金) L=7.2km
- ③ **E5** 「函館新道」 ^{ななえほんちよう}七飯本町IC～^{ななえふじしろ}七飯藤城IC (上下線)
令和3年11月15日(月)～11月18日(木) L=4.6km

※天候等により、夜間通行止めの中止及び規制期間を変更する場合があります。

2 規制時間 各日の21時～翌朝6時まで(11月20日(土)午前6時で終了)

3 迂回路 別紙(迂回路図)のとおり

【問合せ先】国土交通省 北海道開発局 函館開発建設部

工務課 課長 ^{じんま}神馬 ^{つよし}強志 (0138)42-7603(内線381)

道路計画課 課長 ^{ただ}武田 ^{ゆうすけ}佑輔 (0138)42-7614(内線351)

函館道路事務所 第1工務課長 ^{やまだ}山田 ^{ひろゆき}祐幸 (0138)49-2631(内線421)

函館開発建設部ホームページ <https://www.hkd.mlit.go.jp/hk/>



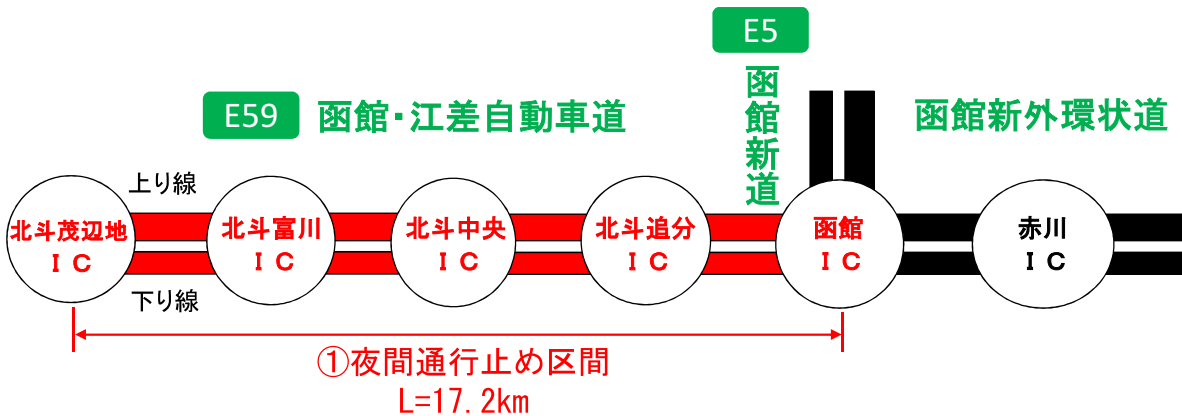
函館・江差自動車道

E59 夜間通行止めのお知らせ

規制区間及び規制期間

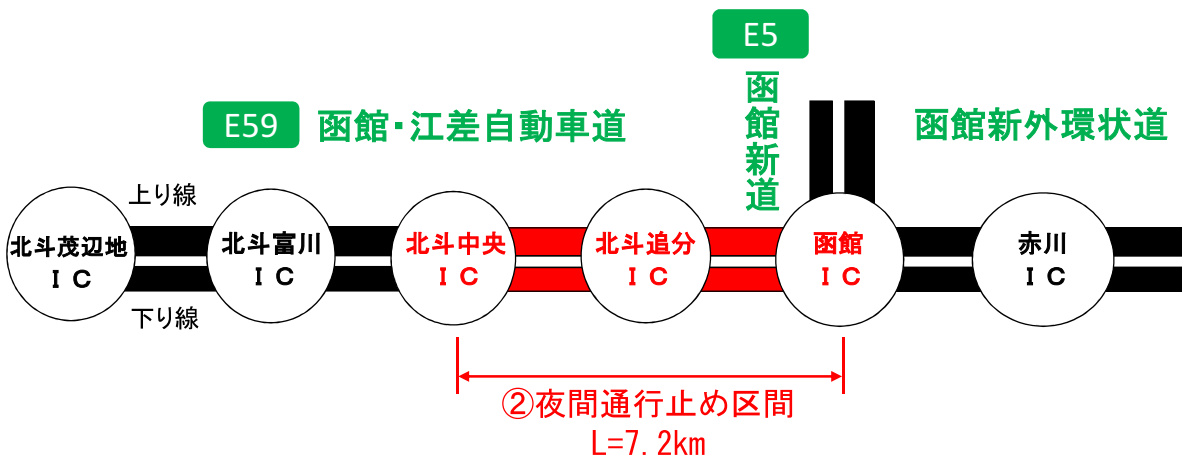
① 函館IC～北斗茂辺地IC（上下線）

令和3年11月8日(月)～令和3年11月12日(金)



② 函館IC～北斗中央IC（上下線）

令和3年11月15日(月)～11月19日(金)



※ 土、日の夜間は規制を行いません。

※ 天候等により、夜間通行止めの中止及び規制期間を変更する場合があります。

※ 通行規制の詳細は、北海道地区道路情報 からご確認をお願いいたします。

<http://info-road.hdb.hkd.mlit.go.jp/RoadInfo/index.htm>

規制時間 各日 21時～翌朝6時まで（11月20日(土)午前6時で終了）

迂回路 ①（函館IC）～国道5号～道道100号～国道227号～国道228号～道道29号～（北斗茂辺地IC）L=19.6km

②（函館IC）～国道5号～道道100号～国道227号～国道228号～道道96号～（北斗中央IC）L=11.9km

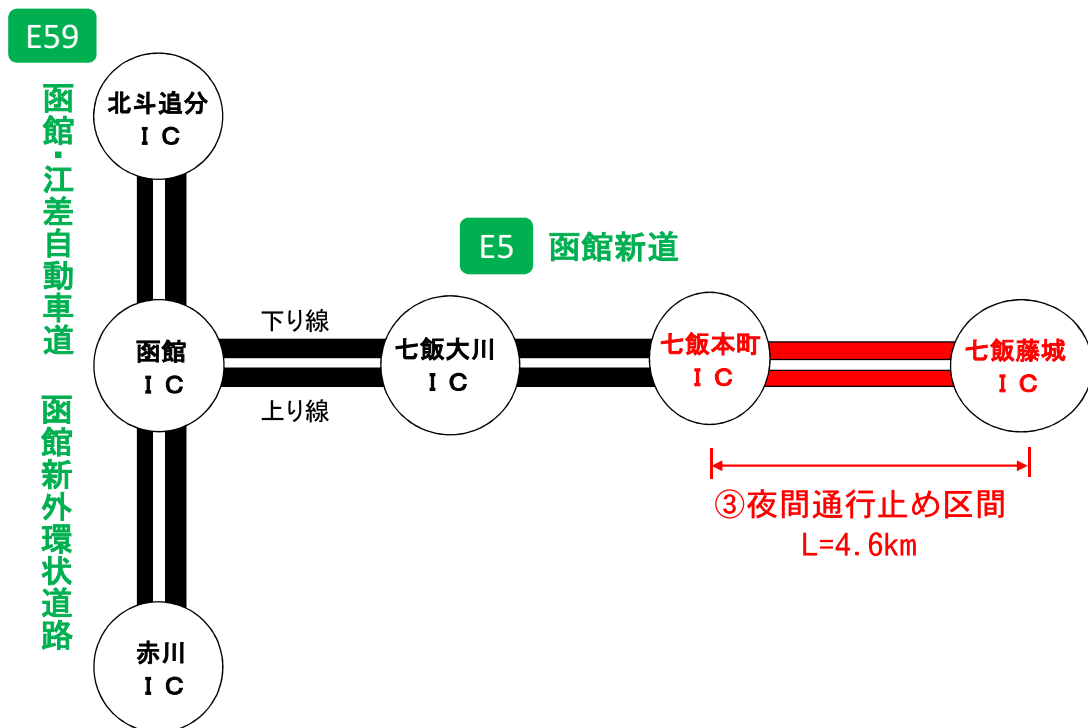
※別紙3（迂回路詳細図）をご確認をお願いいたします。

E5 夜間通行止めのお知らせ

規制区間及び規制期間

③七飯本町IC ~ 七飯藤城IC (上下線)

令和3年11月15日(月) ~ 11月18日(木)



- ※ 土、日の夜間は規制を行いません。
 - ※ 天候等により、夜間通行止めの中止及び規制期間を変更する場合があります。
 - ※ 通行規制の詳細は、[北海道地区道路情報](http://info-road.hdb.hkd.mlit.go.jp/RoadInfo/index.htm) からご確認をお願いいたします。
- <http://info-road.hdb.hkd.mlit.go.jp/RoadInfo/index.htm>

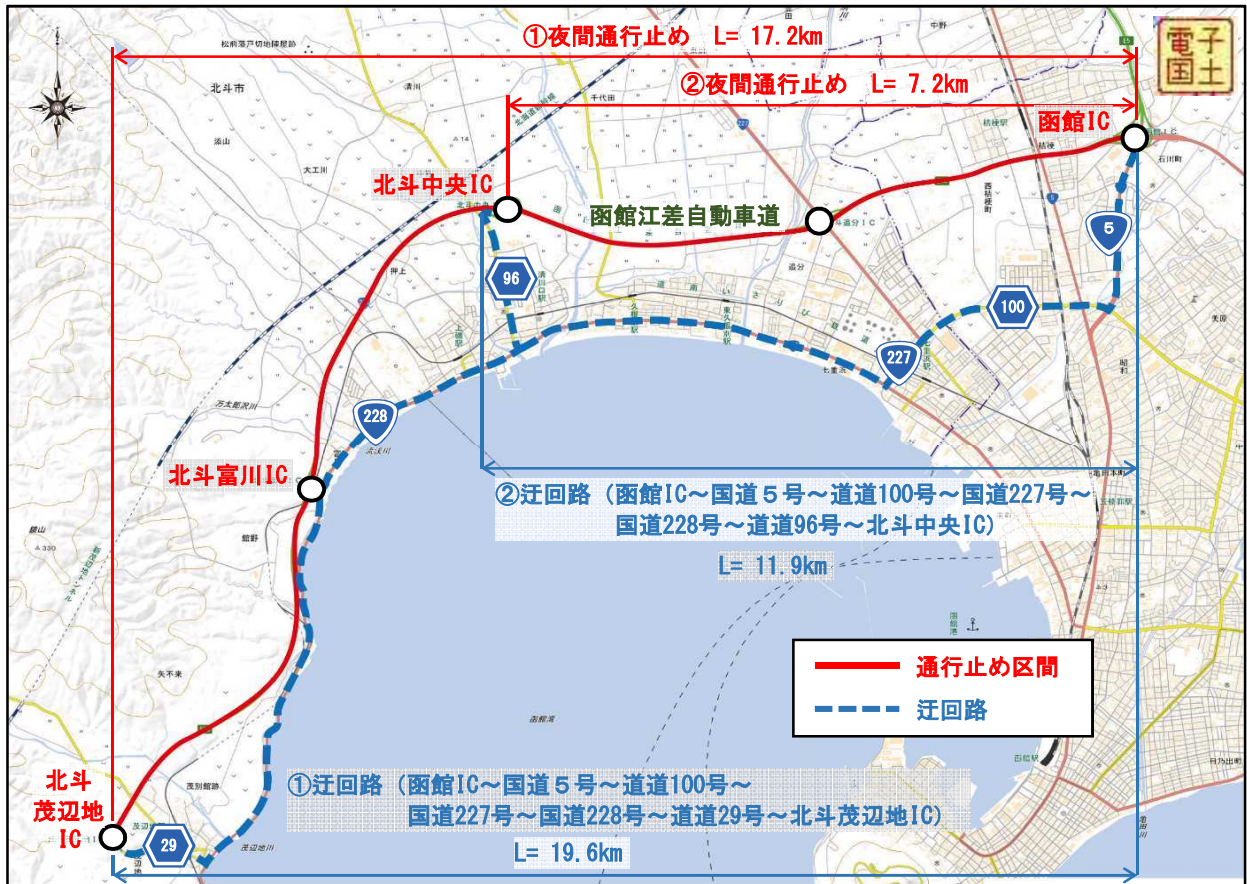
規制時間 各日 21時 ~ 翌朝6時まで (11月20日(土)午前6時で終了)

迂回路 ③ (七飯本町IC) ~ 道道264号 ~ 国道5号 ~ (七飯藤城IC) L=5.3km

※別紙3 (迂回路詳細図) をご確認をお願いいたします。

【迂回路詳細図】

- ①函館江差自動車道 函館IC～北斗茂辺地IC（上下線）
- ②函館江差自動車道 函館IC～北斗中央IC（上下線）



- ③函館新道 七飯本町IC～七飯藤城IC（上下線）

