

管内の国道の通行止めについて（第2報）

令和4年8月8日からの悪天候の影響により、函館開発建設部管内では、8月8日 **22時30分**現在、国道1路線2区間の通行止めを実施しています。

周辺道路状況を確認し、以下のとおり迂回路を設定しましたのでお知らせします。

当該区間を利用される皆様には大変御迷惑をおかけしますが、御理解と御協力をお願いいたします。

8月8日（月）22時30分現在の函館開発建設部管内における通行止め区間は以下のとおりです。

- ①通行止め区間 国道228号^{ひやまくんかみのくにちようしおふき}檜山郡上ノ国町夕吹～^{かみのくにちようおうぎし}上ノ国町扇石 L=1.3 km
通行止め日時 令和4年8月8日（月）19時20分～解除未定
通行止め理由 土砂崩れのため
迂回路 国道228号～主要道道上磯峠下線～国道227号～国道228号
- ②通行止め区間 国道228号^{ほくとしやふらい}北斗市矢不來～^{ほくとしちへじ}北斗市茂辺地 L=2.3 km
通行止め日時 令和4年8月8日（月）21時00分～解除未定
通行止め理由 落石・土砂崩壊の恐れのため
迂回路 国道228号～主要道道上磯峠下線～【E59】函館・江差自動車道～一般道道茂辺地インター線～主要道道上磯厚沢部線～国道228号

※道路の通行規制情報はこちらをご覧ください。

「北海道地区道路情報」 <http://info-road.hdb.hkd.mlit.go.jp/RoadInfo/>

【問合せ先】

国土交通省 北海道開発局 函館開発建設部

道路計画課長 ^{たけだ}武田 ^{ゆうすけ}祐輔 (0138) 42-7614 (内線 351)

道路計画課長補佐 ^{いとう}伊藤 ^{のりひろ}典弘 (0138) 42-7614 (内線 352)

函館開発建設部ホームページ <https://www.hkd.mlit.go.jp/hk/>



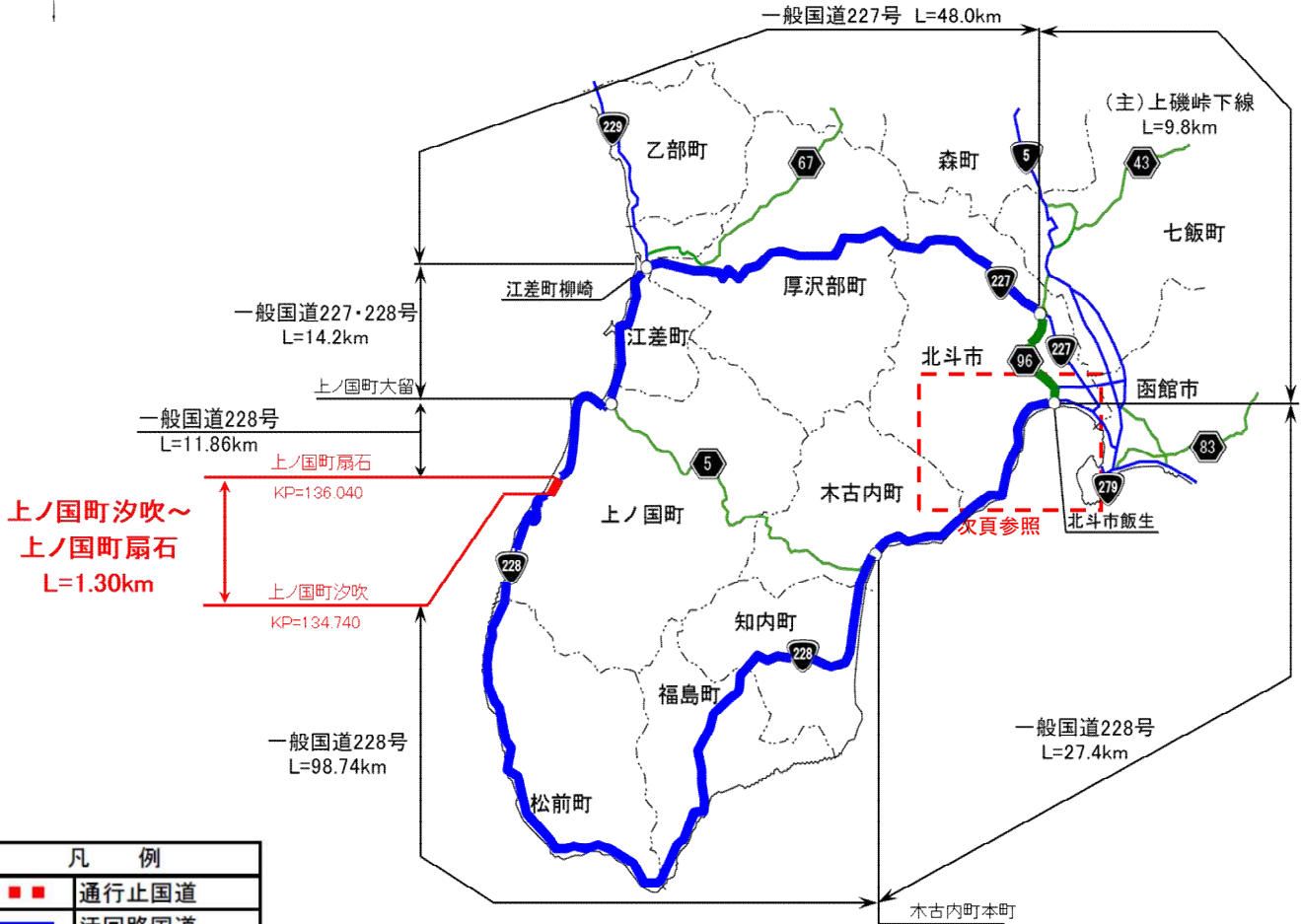
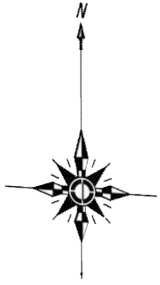
函館開発建設部管内の通行止め箇所図

R4.8.8 22:30現在



迂回路図

R4.8.8 22:30現在

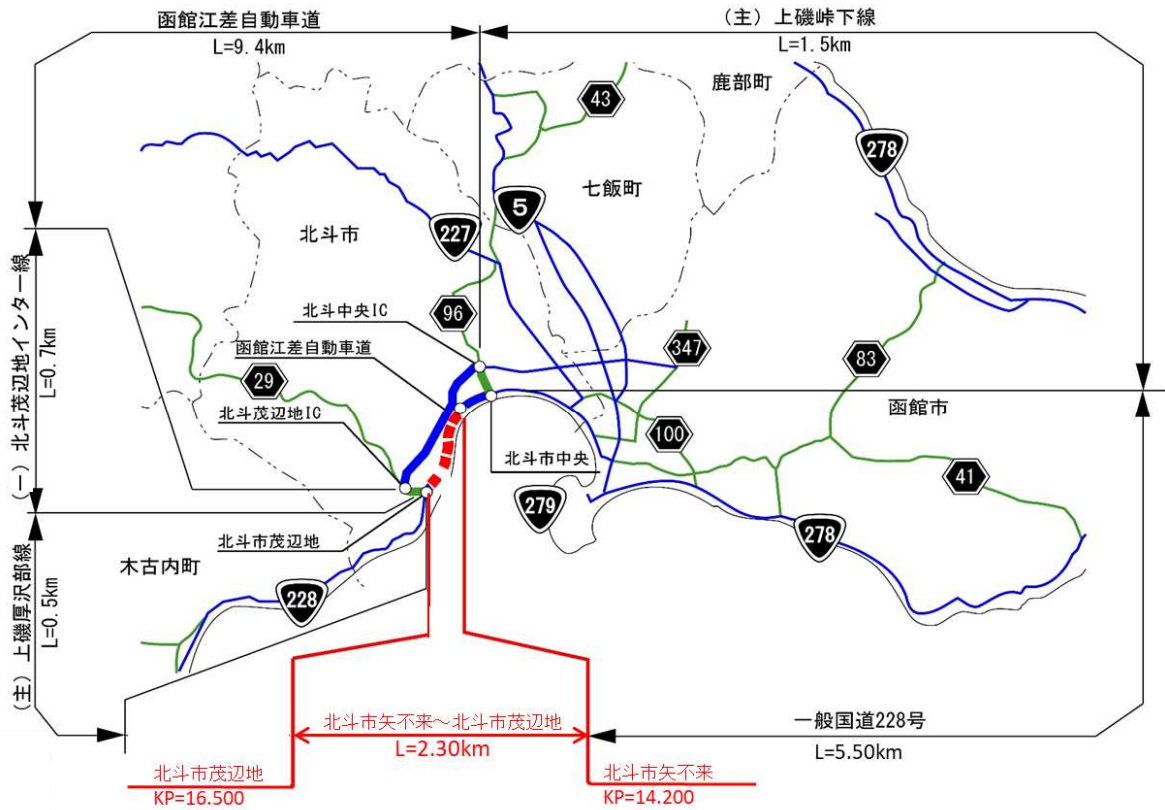
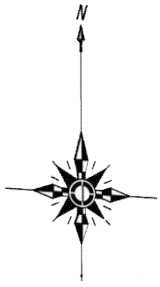


凡 例	
----	通行止国道
----	迂回路国道
----	迂回路道道
----	国道
----	道道

迂回路	迂回路: 上ノ国町汐吹～同町扇石 L=210.0km									
	上ノ国町 汐吹	R228 126.14km	北斗市 飯生 道道96号 交点	道道96号 9.8km	北斗市 市渡 R227 交点	R227 48.0km	江差町 柳崎 R227・228 交点	R227・228 14.2km	上ノ国町 大留 R228 交点	R228 11.86km

迂回路図

R4.8.8 22:30現在



凡 例	
	通行止国道
	迂回路国道
	迂回路道道
	国 道
	道 道

迂回路	迂回路: 北斗市矢不來～同市茂辺地 L=17.6km