

ウポポイ
NATIONAL AINU MUSEUM and PARK
民族共生象徴空間

令和4年8月11日

管内の国道の通行止めについて（第2報）

令和4年8月11日からの悪天候の影響により、函館開発建設部管内では、8月11日 **23時30分** 現在、国道1路線1区間の通行止めを実施しています。

周辺道路状況を確認し、以下のとおり迂回路を設定しましたのでお知らせします。

当該区間を利用される皆様には大変御迷惑をおかけしますが、御理解と御協力をお願いいたします。

8月11日（木） **23時30分** 現在の函館開発建設部管内における通行止め区間は以下のとおりです。

通行止め区間 国道228号^{まつまえぐんふくしまちようまつうら}松前郡福島町松浦～^{まつまえちようしらがみ}松前町白神 L=6.0km

通行止め日時 令和4年8月11日（木）20時35分～解除未定

通行止め理由 土砂流入のため

迂回路 国道228号～主要道道上磯峠下線～国道227号～国道228号

※道路の通行規制情報はこちらをご覧ください。

「北海道地区道路情報」 <http://info-road.hdb.hkd.mlit.go.jp/RoadInfo/>

【問合せ先】 国土交通省 北海道開発局 函館開発建設部

道路計画課長 ^{たけだ}武田 ^{ゆうすけ}祐輔 (0138) 42-7614 (内線 351)

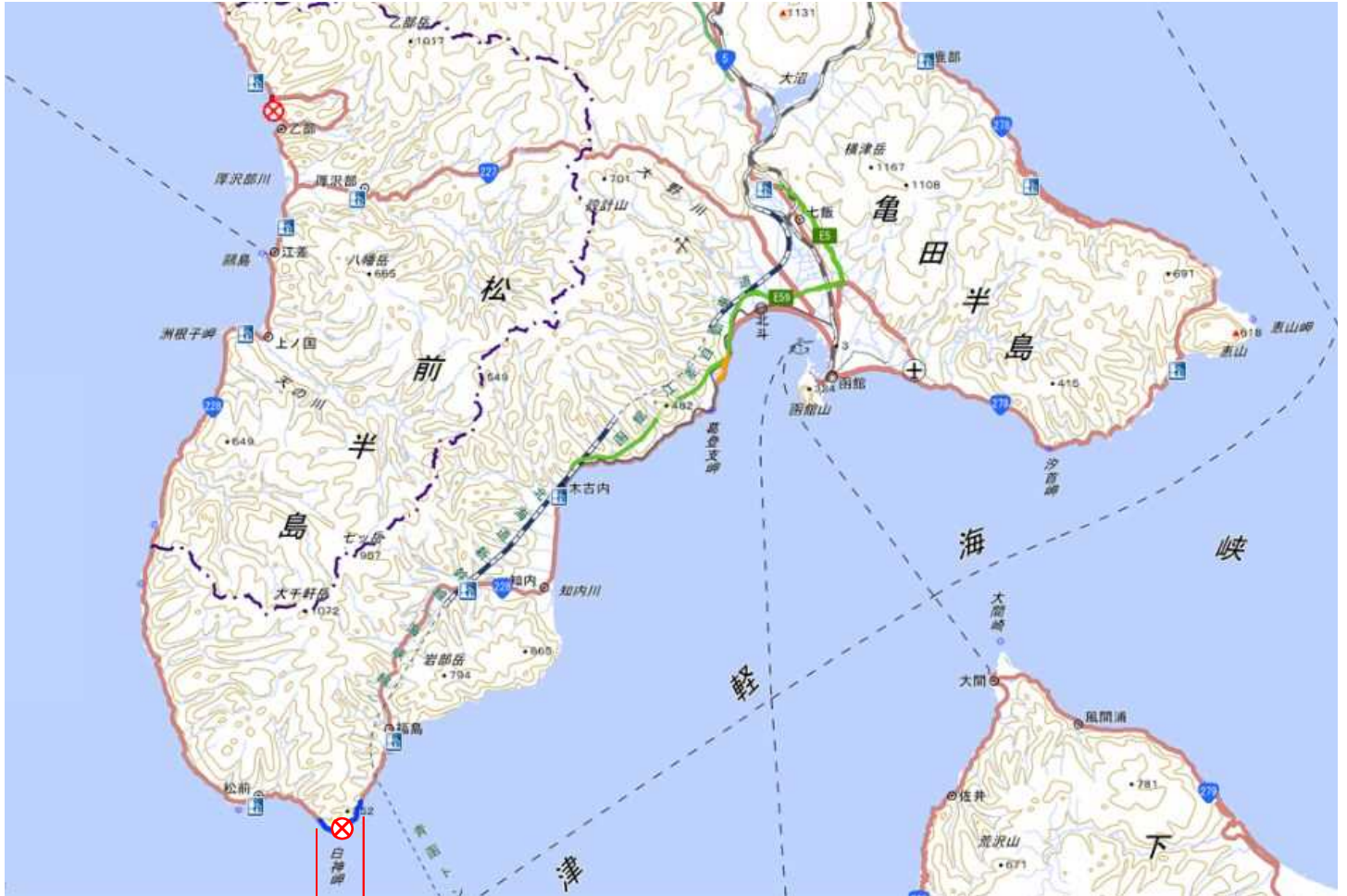
道路計画課長補佐 ^{いとう}伊藤 ^{のりひろ}典弘 (0138) 42-7614 (内線 352)

函館開発建設部ホームページ <https://www.hkd.mlit.go.jp/hk/>



函館開発建設部管内の通行止め箇所図

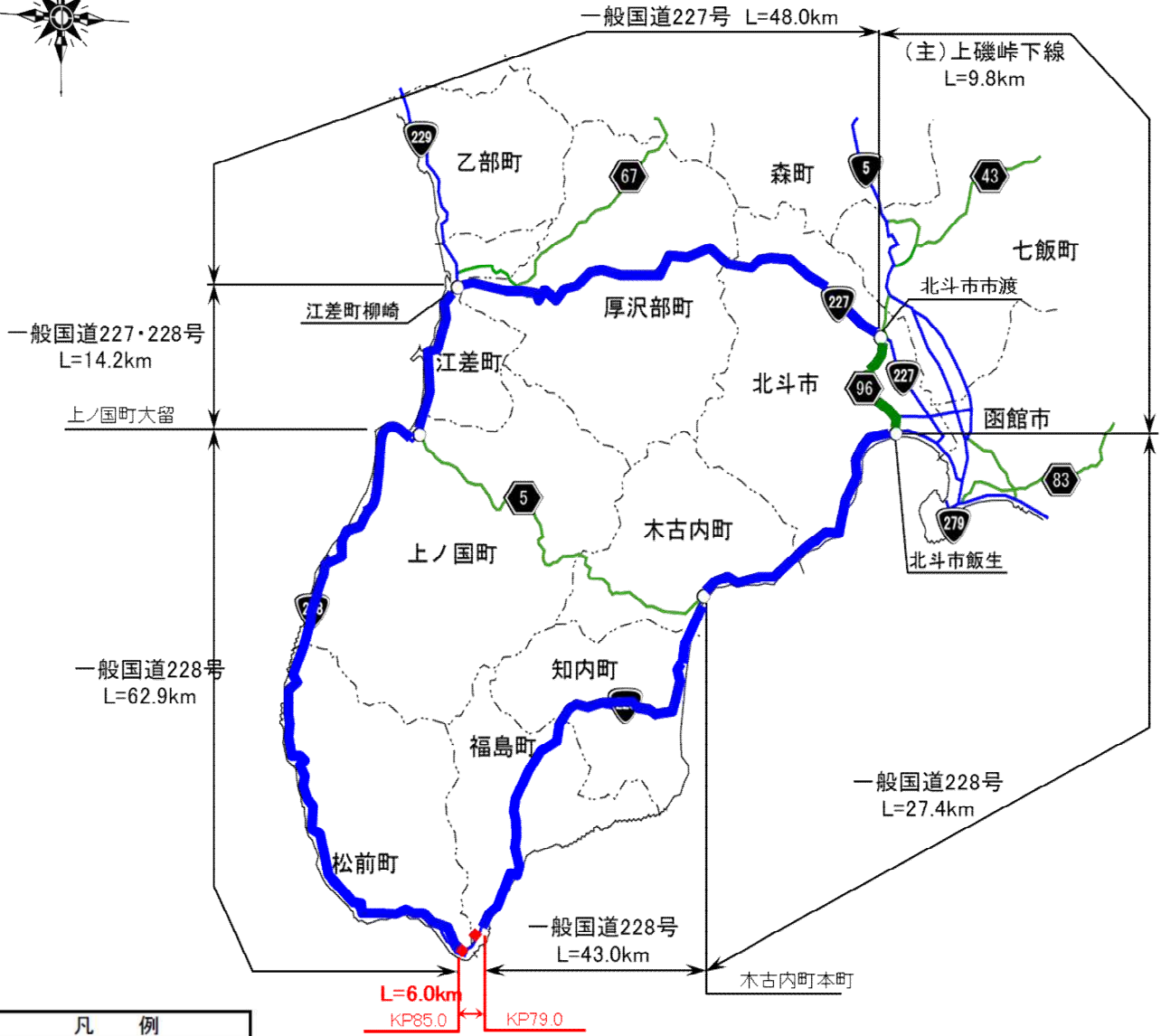
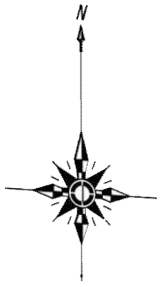
R4.8.11 23:30現在



国道228号
福島町松浦～松前町白神
通行止め(土砂流入のため)

迂回路図

R4.8.11 23:30現在



凡 例	
■■■	通行止国道
■■■■	迂回路国道
■■■■	迂回路道道
■■■■	国 道
■■■■	道 道

迂回路	迂回路: 福島町松浦～松前町白神 L=205.3km									
	福島町 松浦	← R228 70.4km	北斗市 飯生 道道96号 交点	← 道道96号 9.8km	北斗市 市渡 R227交点	← R227 48.0km	江差町 柳崎 R227・228 交点	← R227・228 14.2km	上ノ国町 大留 R228交点	← R228 62.9km